

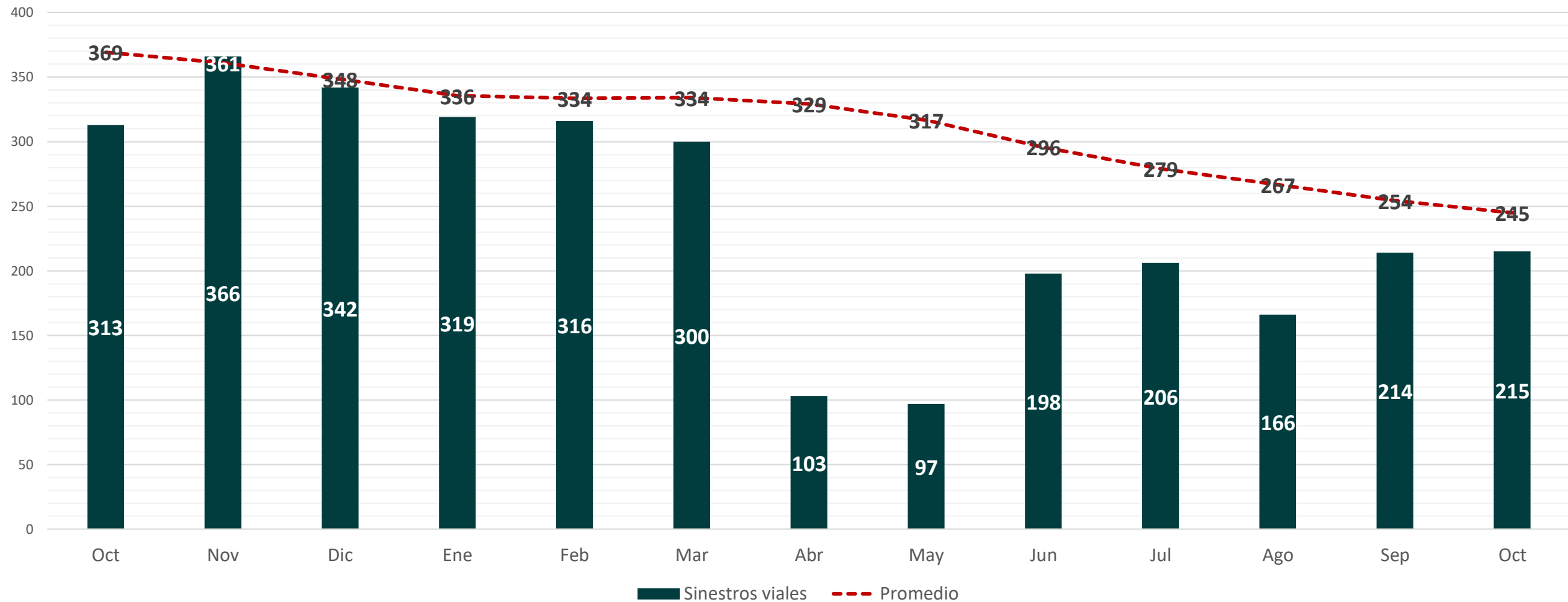
# Mapasin

Análisis de los siniestros viales  
OCTUBRE

# Registro de los últimos 13 meses

Suma de todos los siniestros viales

OCTUBRE	
OCTUBRE vs SEPTIEMBRE	↑ 1%
2020 (Octubre) VS 2019 (Octubre)	↓ 31%
2020 (Octubre) VS Promedio Anual Móvil	↓ 12%



# ATROPELLADOS



OCTUBRE

OCTUBRE vs SEPTIEMBRE

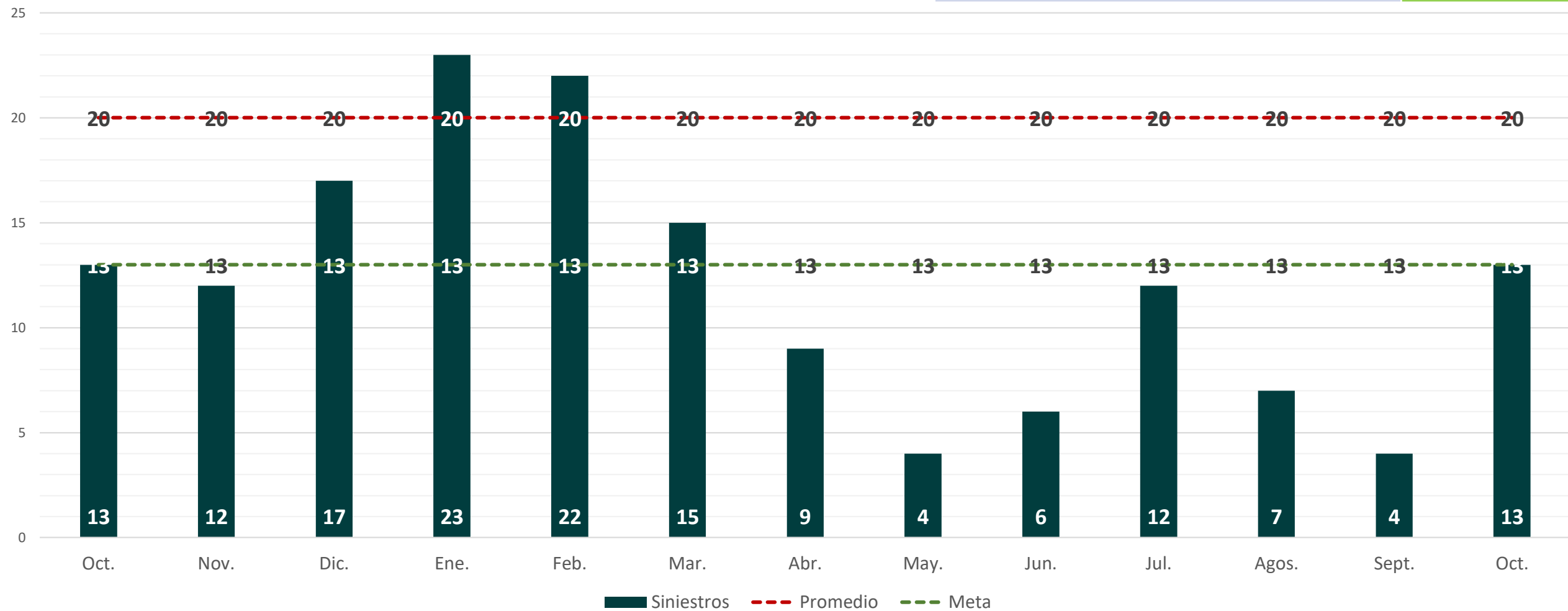
↑ 225%

2020 (Octubre) VS 2019 (Octubre)

0%

2019 (Octubre) VS Media Histórica

↓ 35%



# COLISIÓN CONTRA CICLISTA



OCTUBRE

OCTUBRE vs SEPTIEMBRE

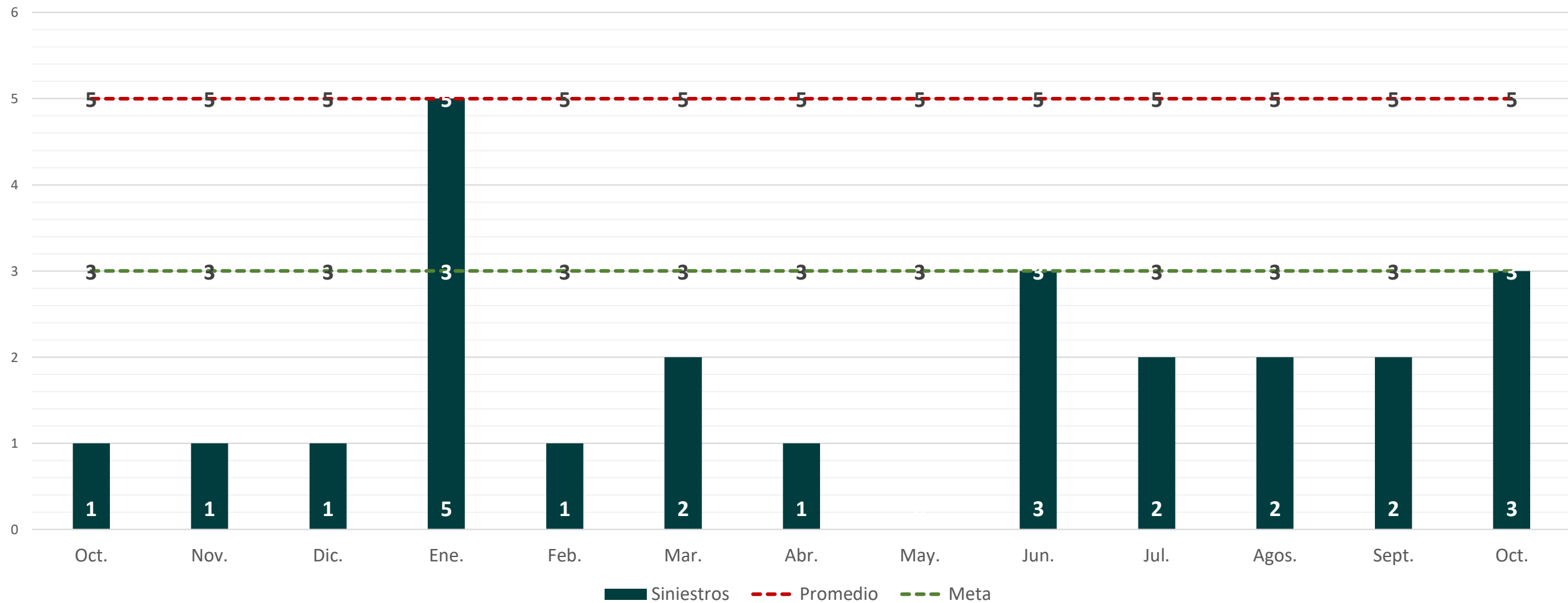
↑ 33%

2020 (Octubre) VS 2019 (Octubre)

↑ 300%

2019 (Octubre) VS Media Histórica

↓ 40%



# COLISIÓN CONTRA VEHICULO EN MOVIMIENTO



OCTUBRE

OCTUBRE vs SEPTIEMBRE

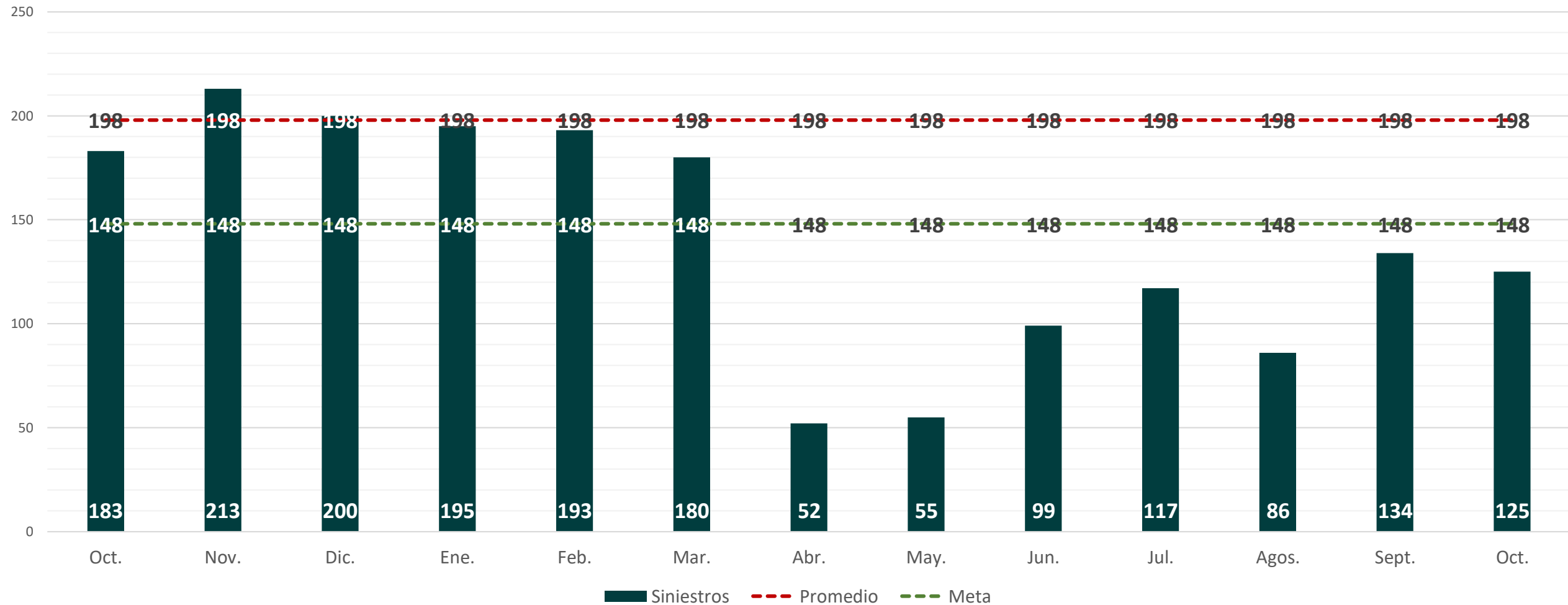
↓ 7%

2020 (Octubre) VS 2019 (Octubre)

↓ 32%

2019 (Octubre) VS Media Histórica

↓ 37%



# COLISIÓN CONTRA VEHICULO POR ALCANCE



OCTUBRE

OCTUBRE vs SEPTIEMBRE

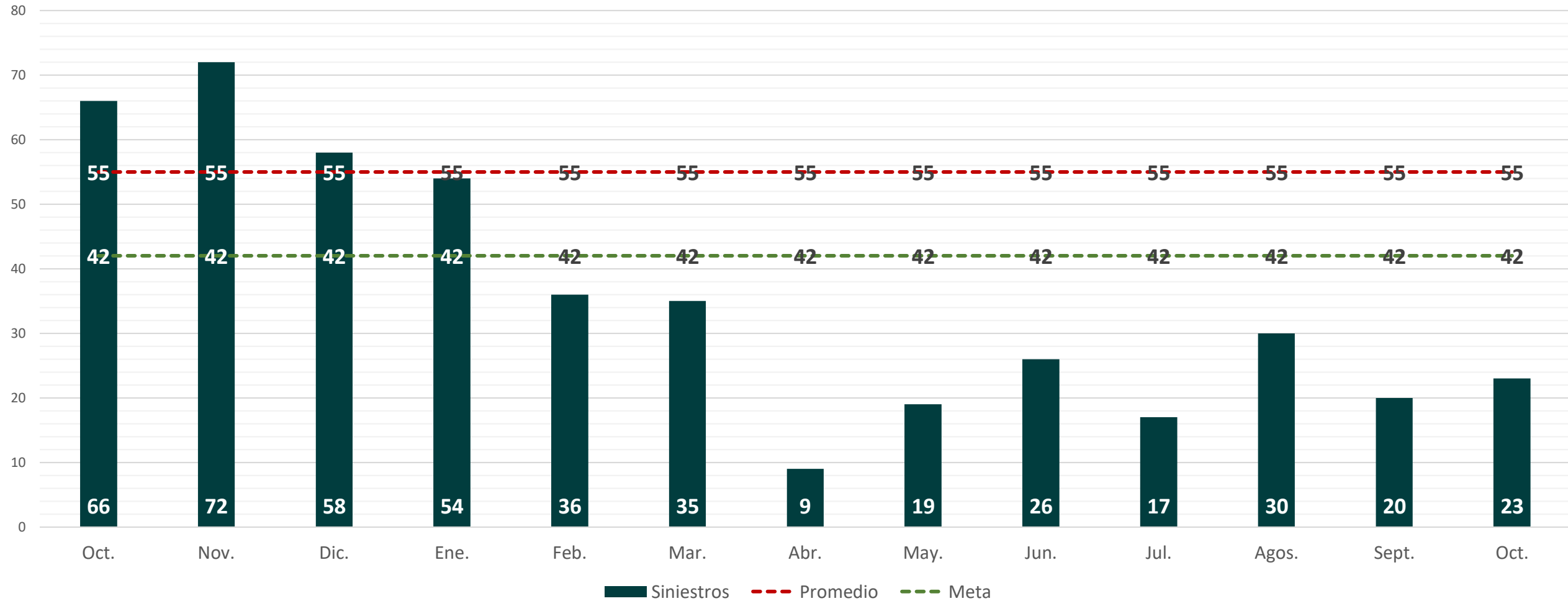
↑ 15%

2020 (Octubre) VS 2019 (Octubre)

↓ 65%

2019 (Octubre) VS Media Histórica

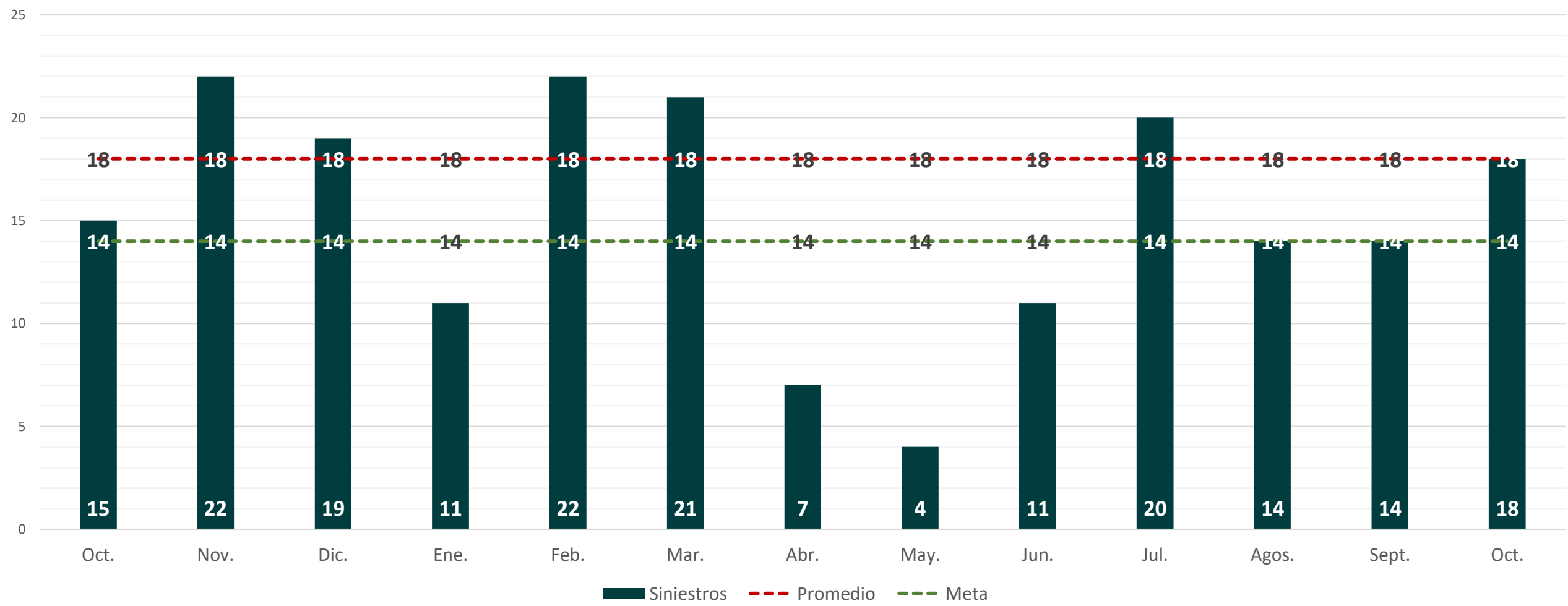
↓ 58%



# COLISIÓN CONTRA VEHICULO POR ESTACIONADO



OCTUBRE	
OCTUBRE vs SEPTIEMBRE	↑ 28%
2020 (Octubre) VS 2019 (Octubre)	↑ 20%
2019 (Octubre) VS Media Histórica	0%



Fuente: Elaborado por Mapasin con datos proporcionados por el SESESP.

# COLISIÓN CONTRA OBJETOS



**OCTUBRE**

OCTUBRE vs SEPTIEMBRE

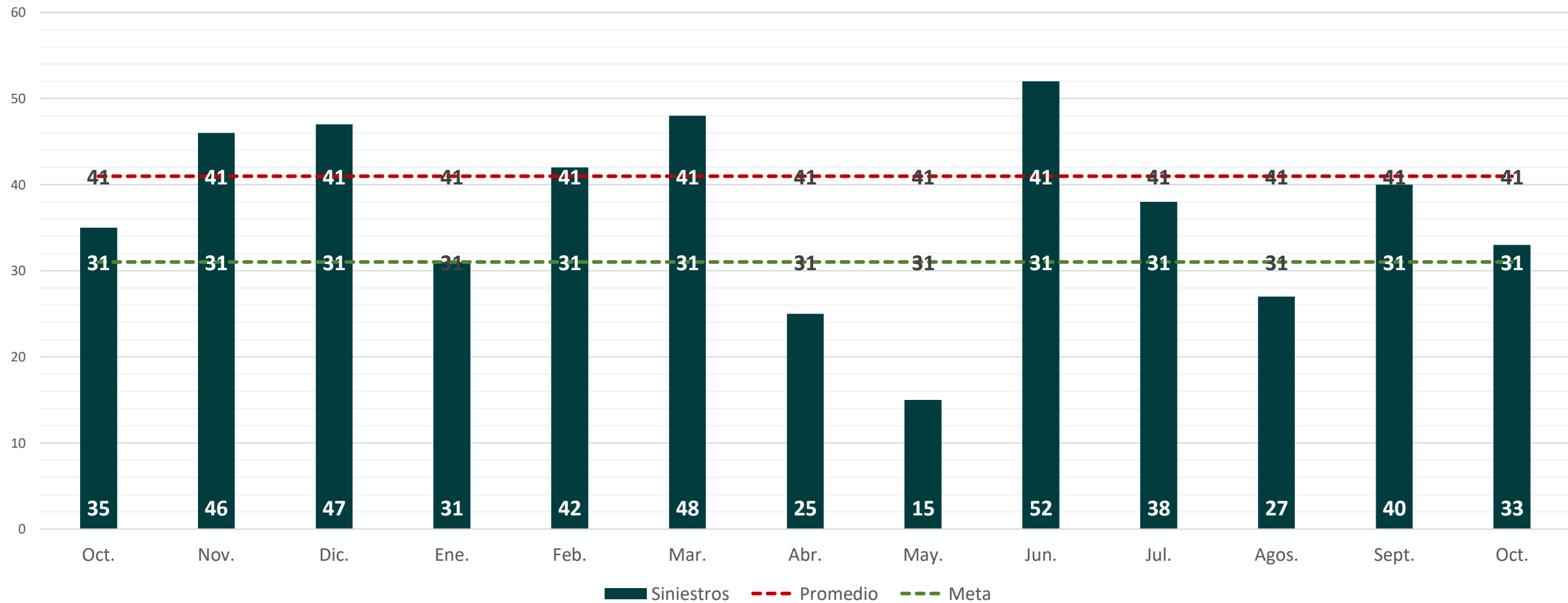
↓ 18%

2020 (Octubre) VS 2019 (Octubre)

↓ 6%

2019 (Octubre) VS Media Histórica

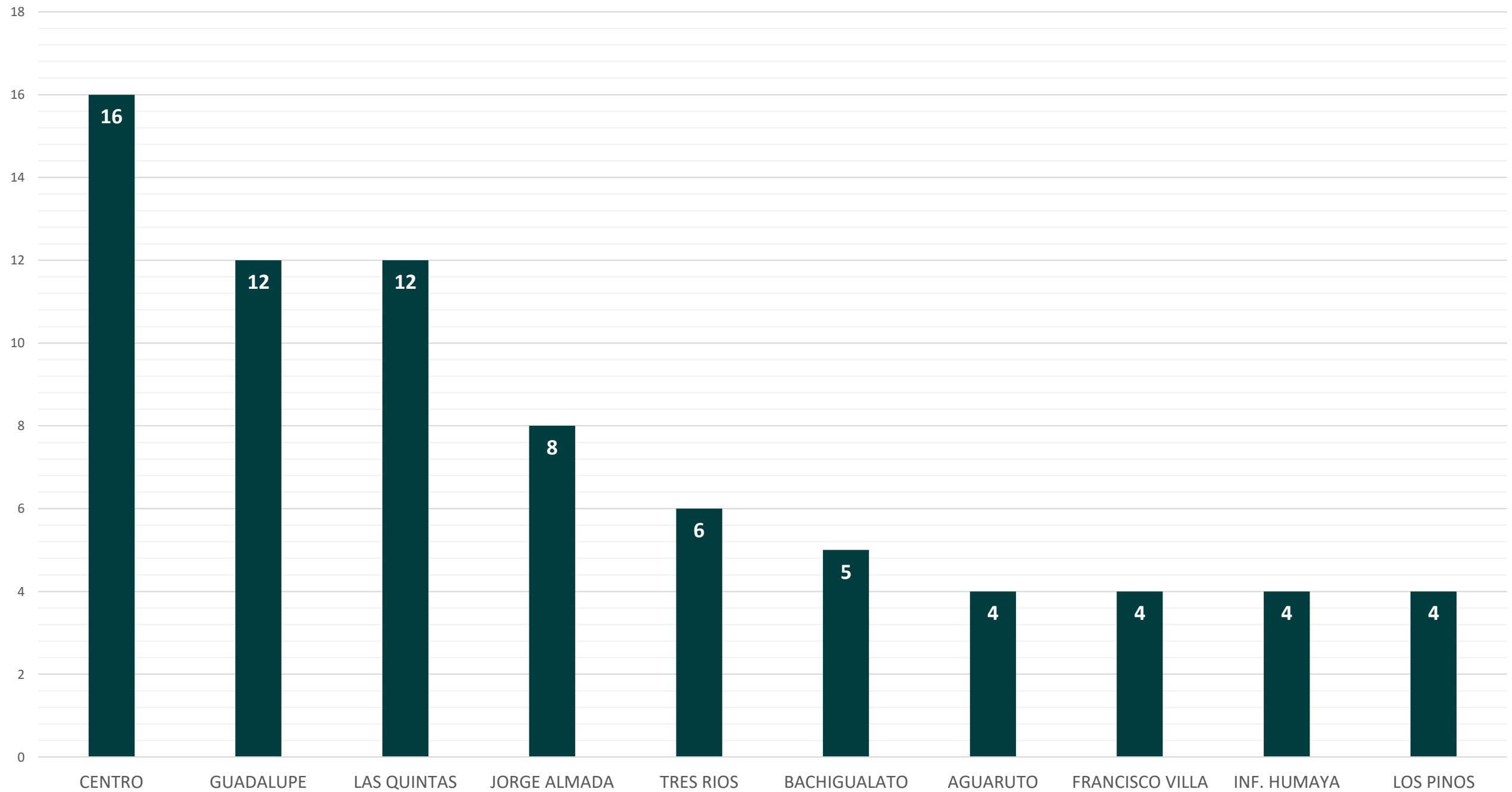
↓ 20%



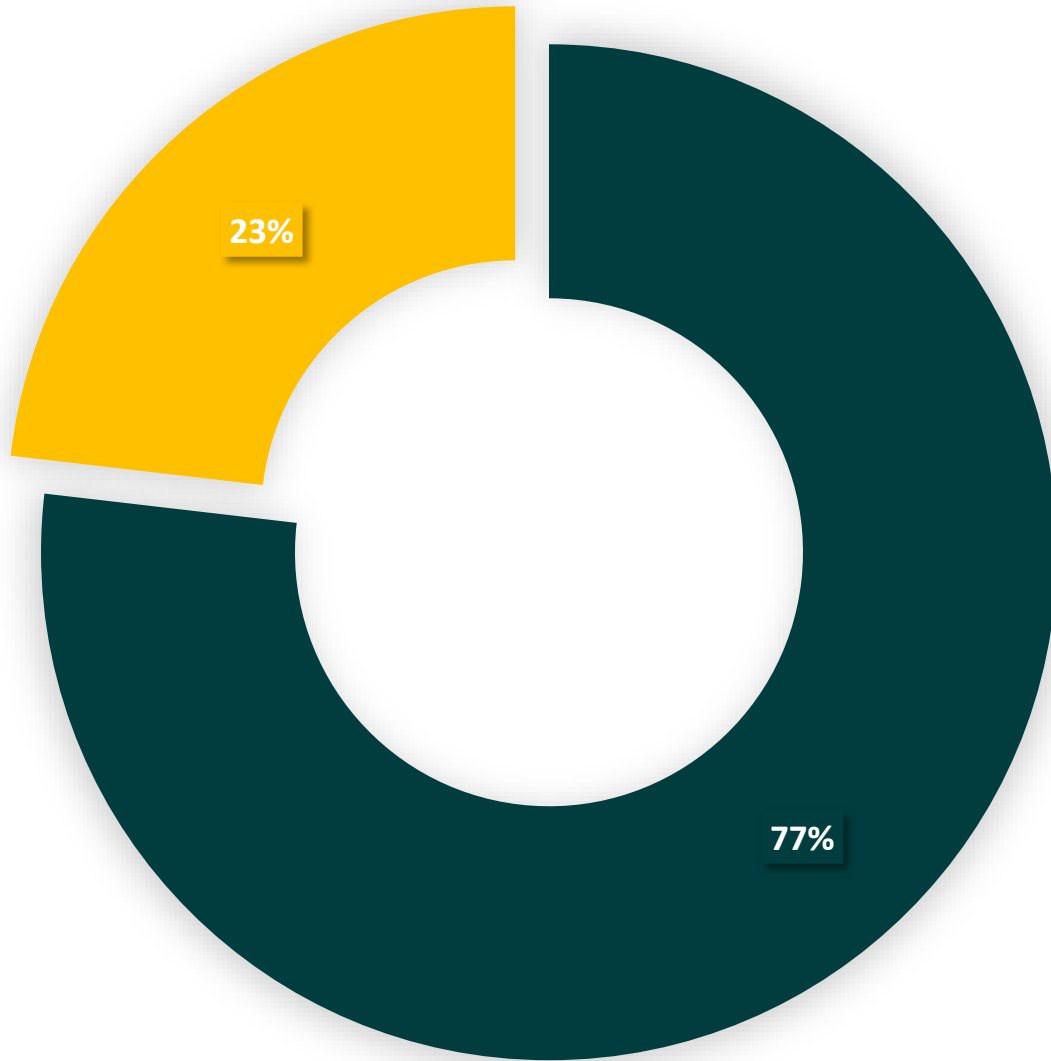


# GRAFICAS EN RELACIÓN AL MAPEO

## *Colonias con mayor incidencia de siniestros viales*

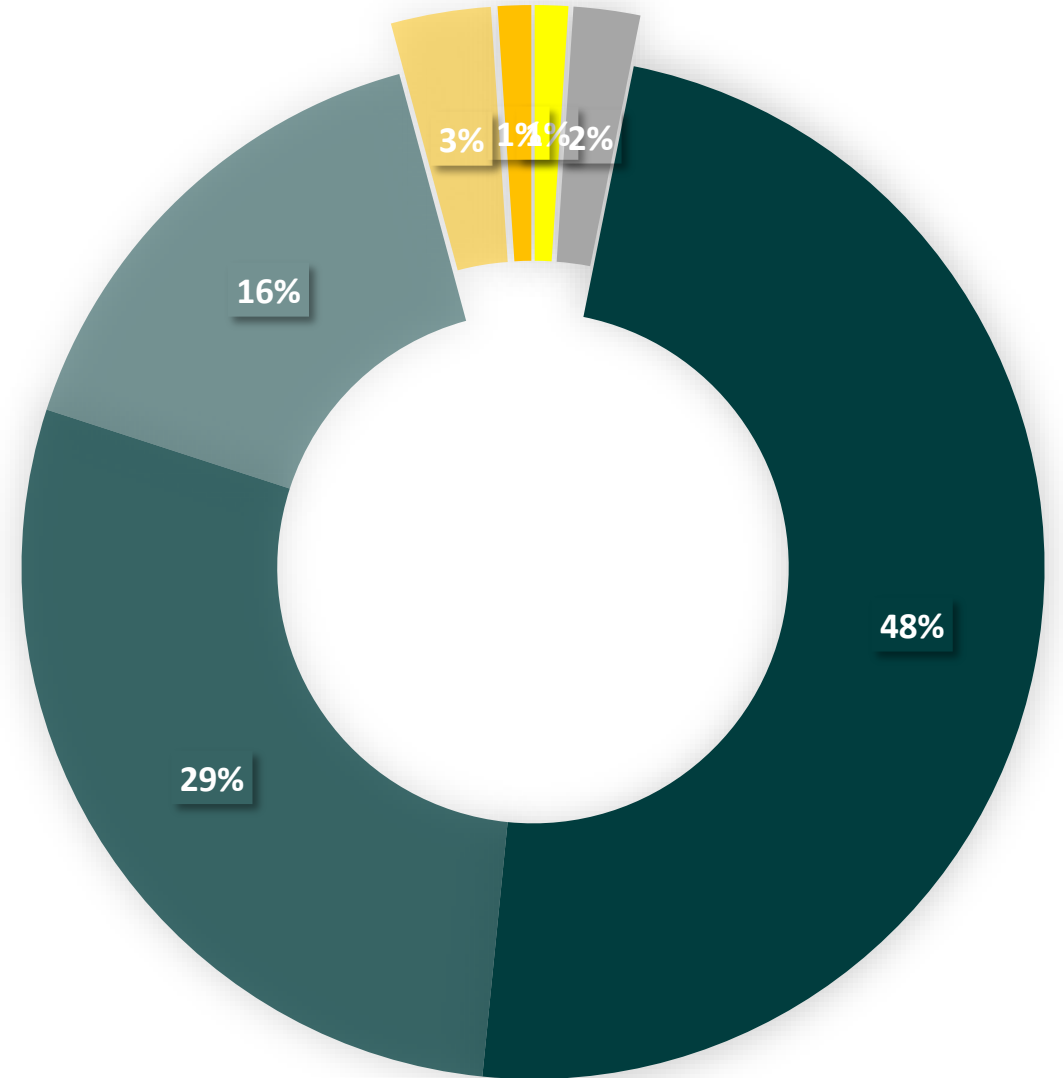


### Sexo de las personas involucradas en siniestros viales



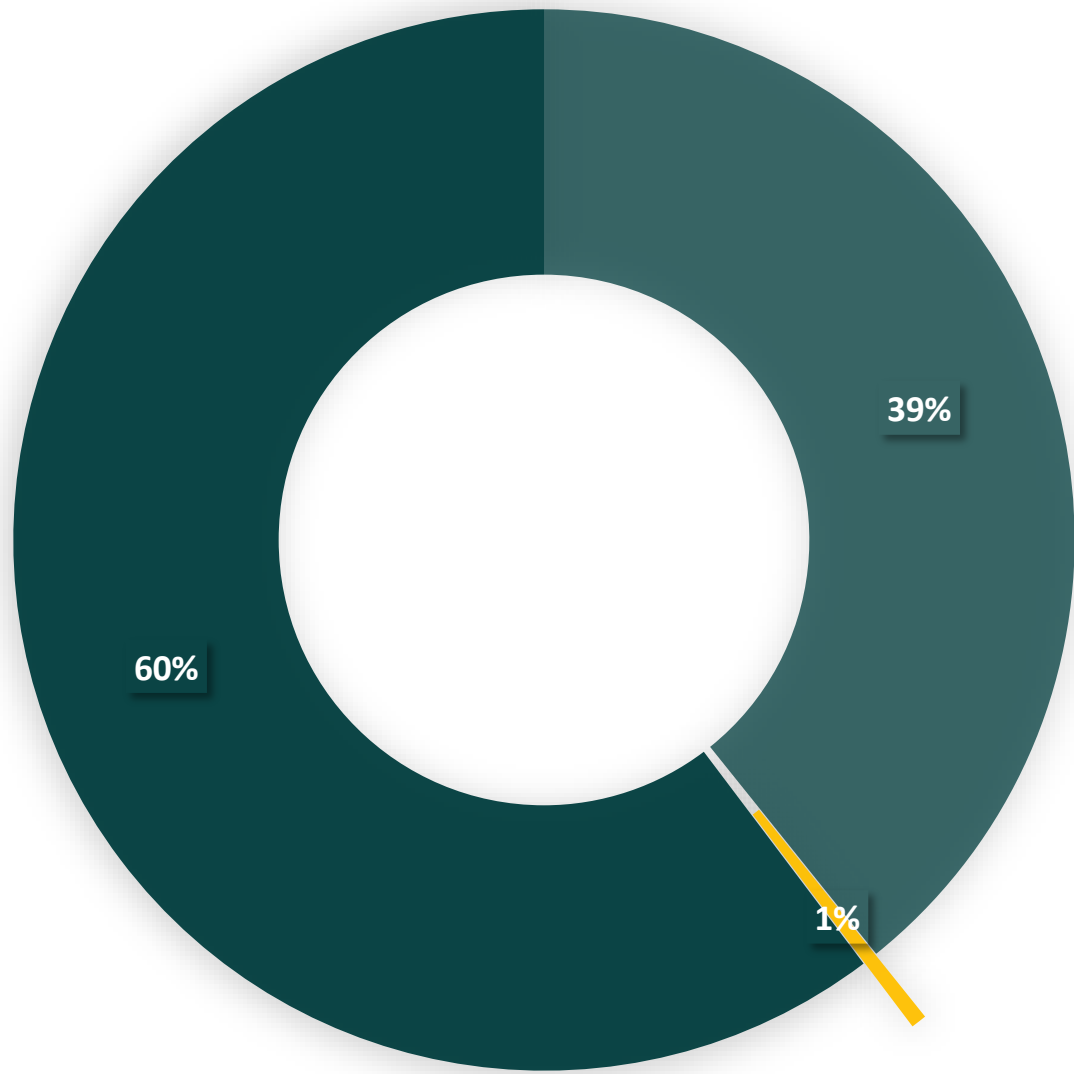
■ Masculino ■ Femenino

### Incidencia de siniestralidad por rangos de edad



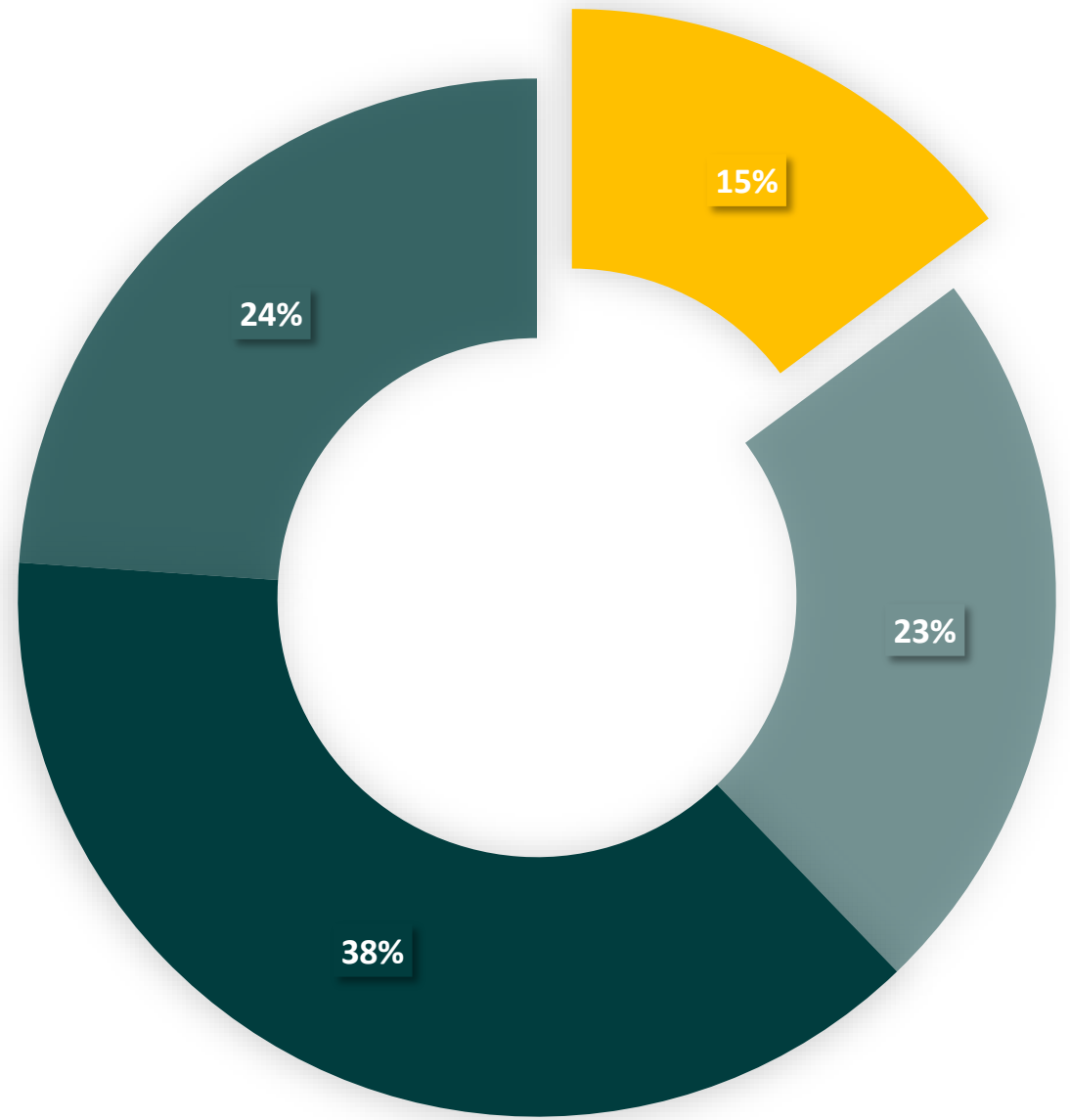
■ Menor de 5 Años ■ 05 - 14 Años ■ 15 - 29 Años ■ 30 - 44 Años  
■ 45 - 59 Años ■ 60 - 69 Años ■ 70 y Más Años

### Afectación a causa de siniestros viales



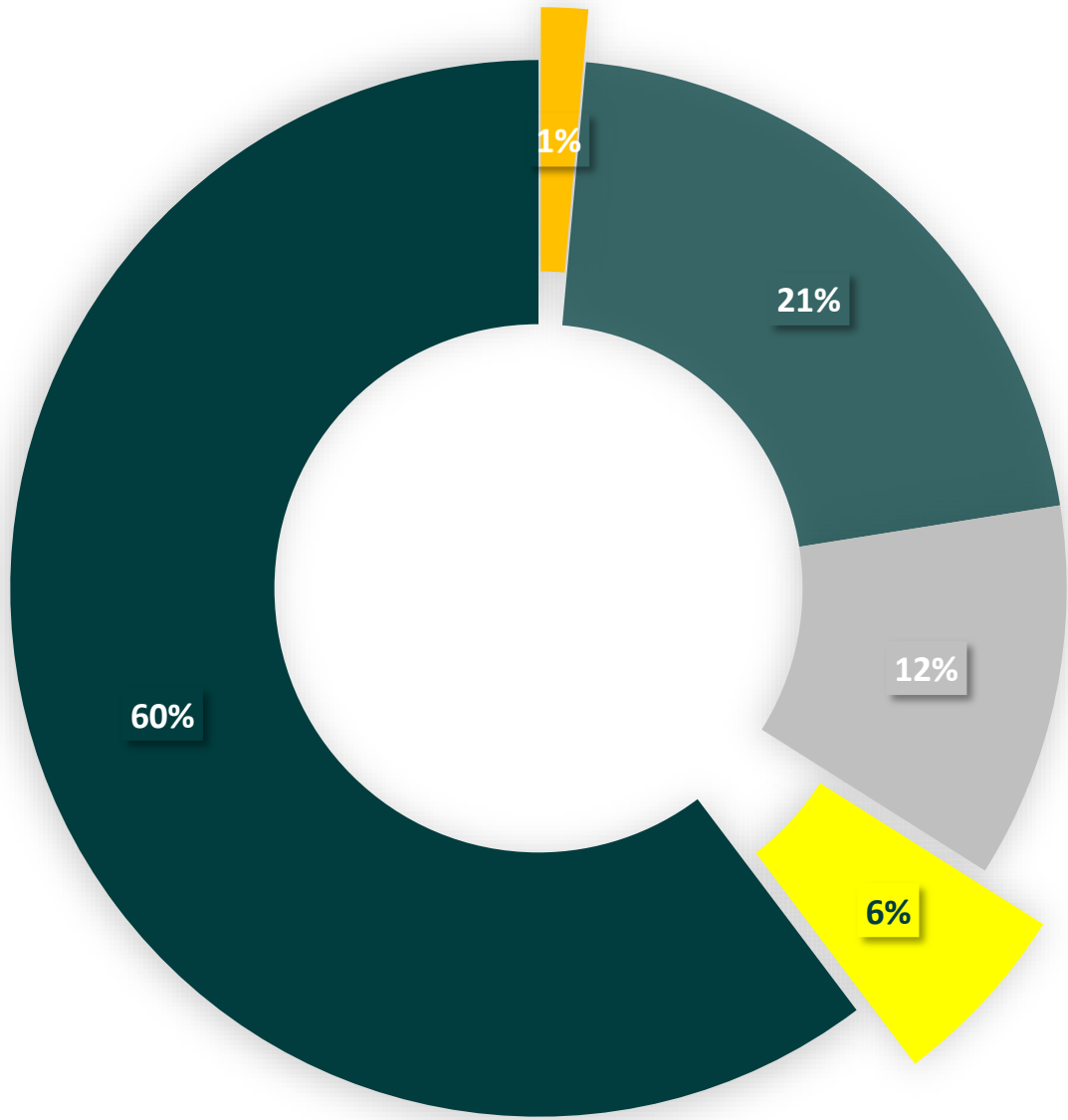
■ LESIONADO ■ MUERTO ■ NO ESPECIFICADO

### Incidencia por periodo de Día

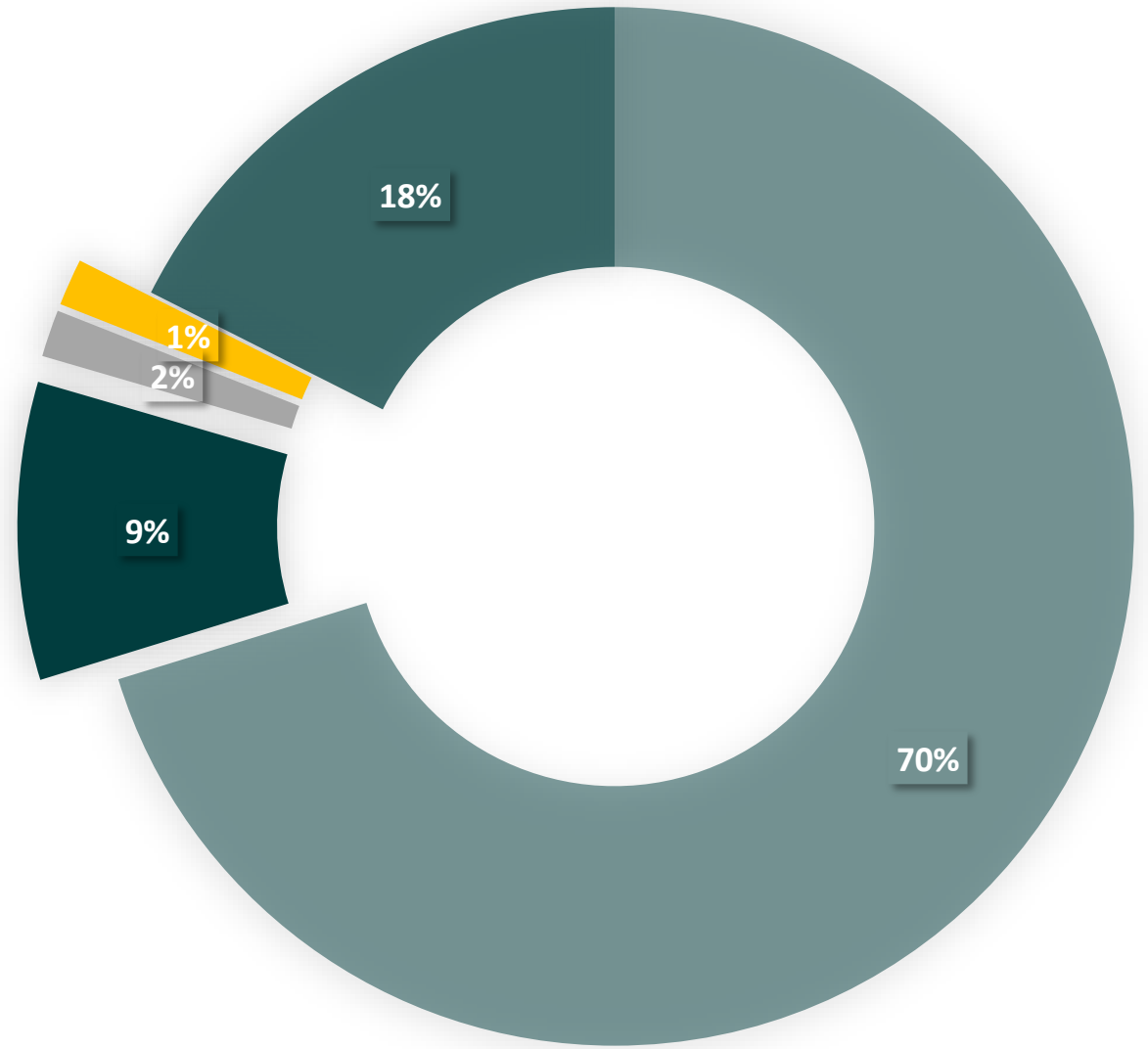


■ Mañana ■ Mañana ■ Tarde ■ Noche

### Usuarios involucrados en siniestros viales



### Vehículos involucrados en siniestros viales



■ CICLISTA ■ CONDUCTOR ■ PASAJERO ■ PEATON ■ NO ESPECIFICADO

■ Automóvil ■ Motocicleta ■ Omnibus ■ Bicicleta ■ pick up

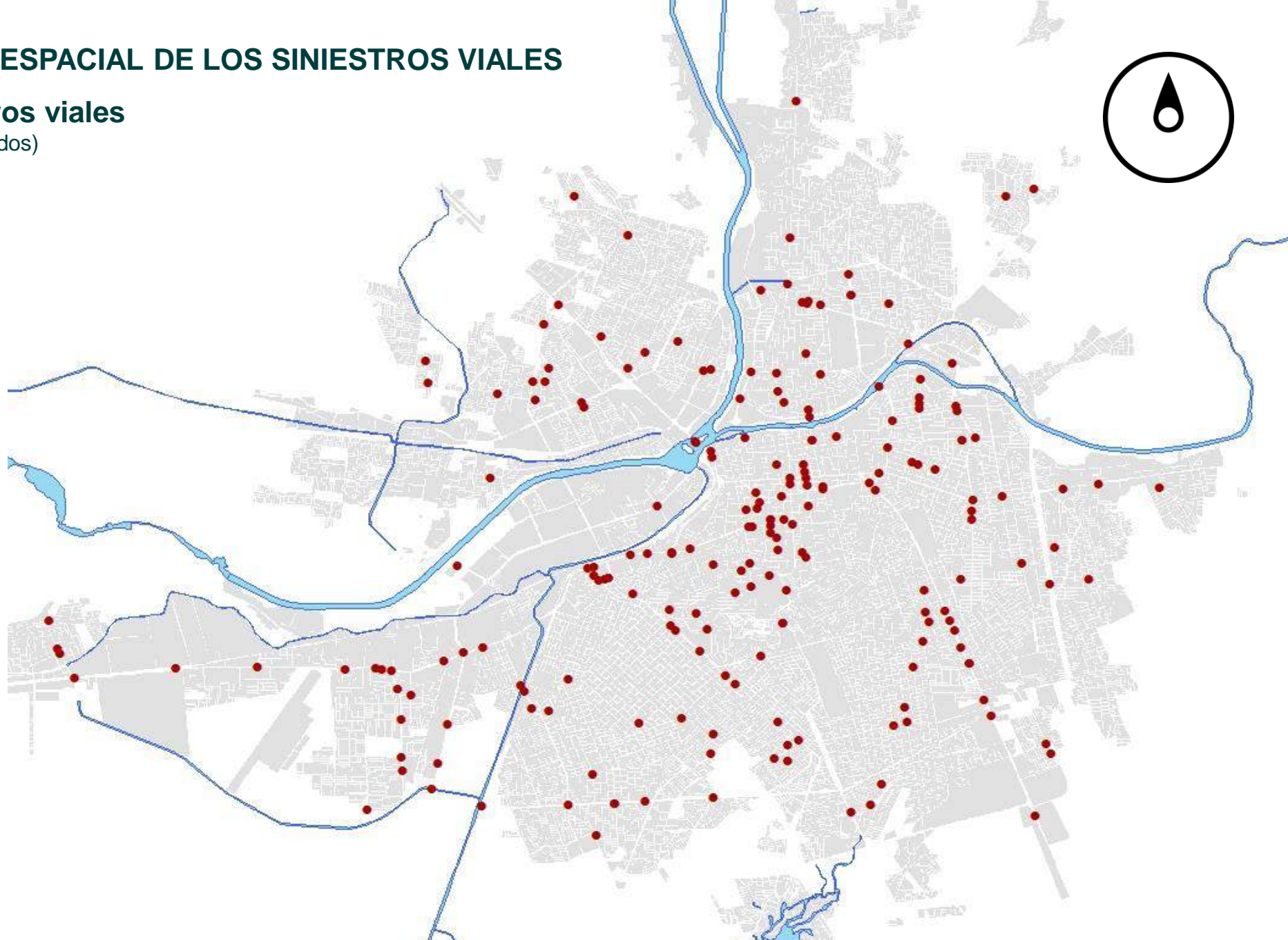
# Muertos en sitio, Octubre



MAPAS

# UBICACIÓN ESPACIAL DE LOS SINIESTROS VIALES

209 Siniestros viales  
(Mapeados)



ESC = 1:80,000

Fuente: Elaborado por Mapasin con datos proporcionados por el SESESP.



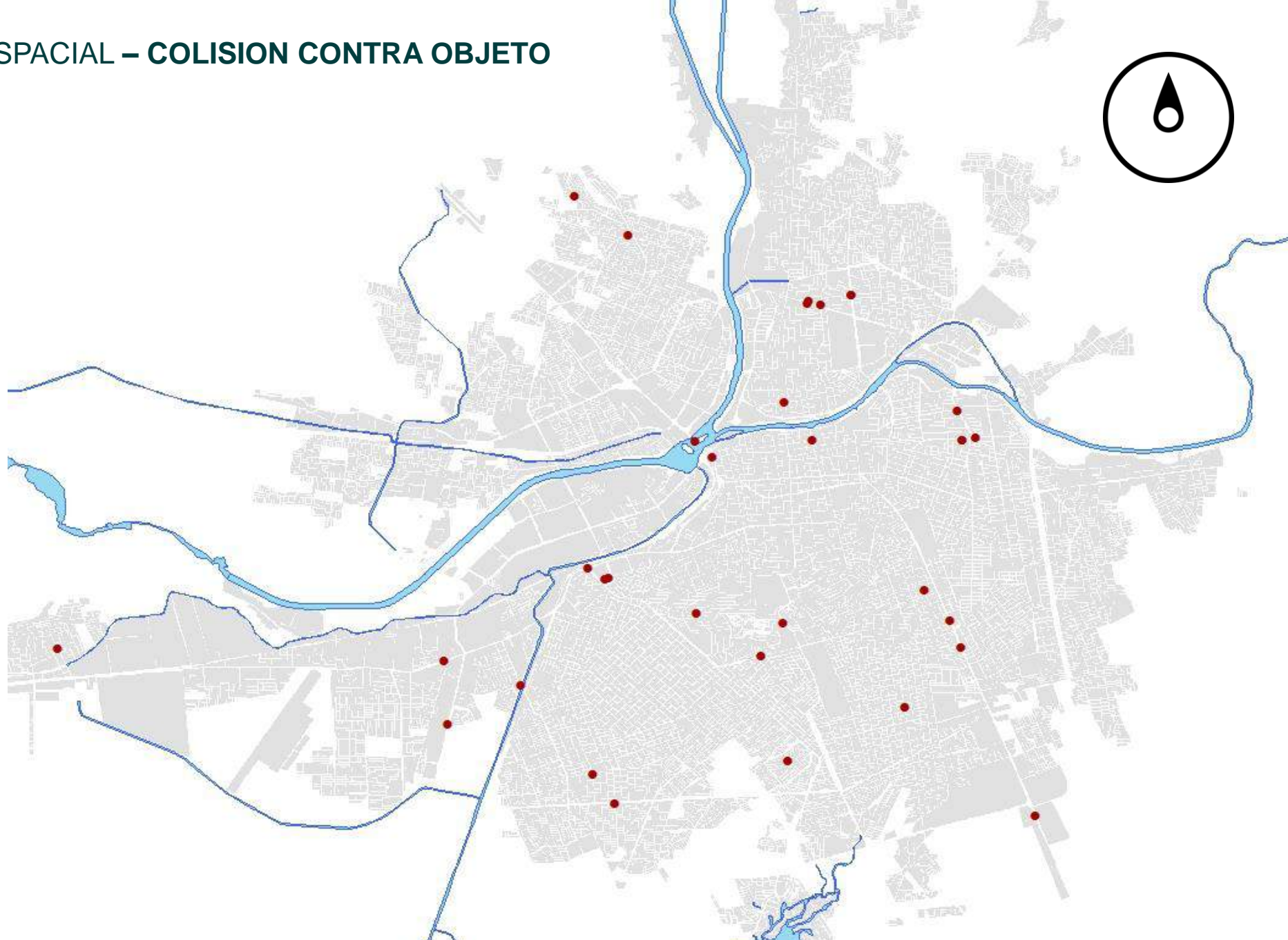

# UBICACIÓN ESPACIAL – ATROPELLADOS Y CICLISTA



ESC = 1:80,000

Fuente: Elaborado por Mapasin con datos proporcionados por el SESESP.

# UBICACIÓN ESPACIAL – COLISION CONTRA OBJETO

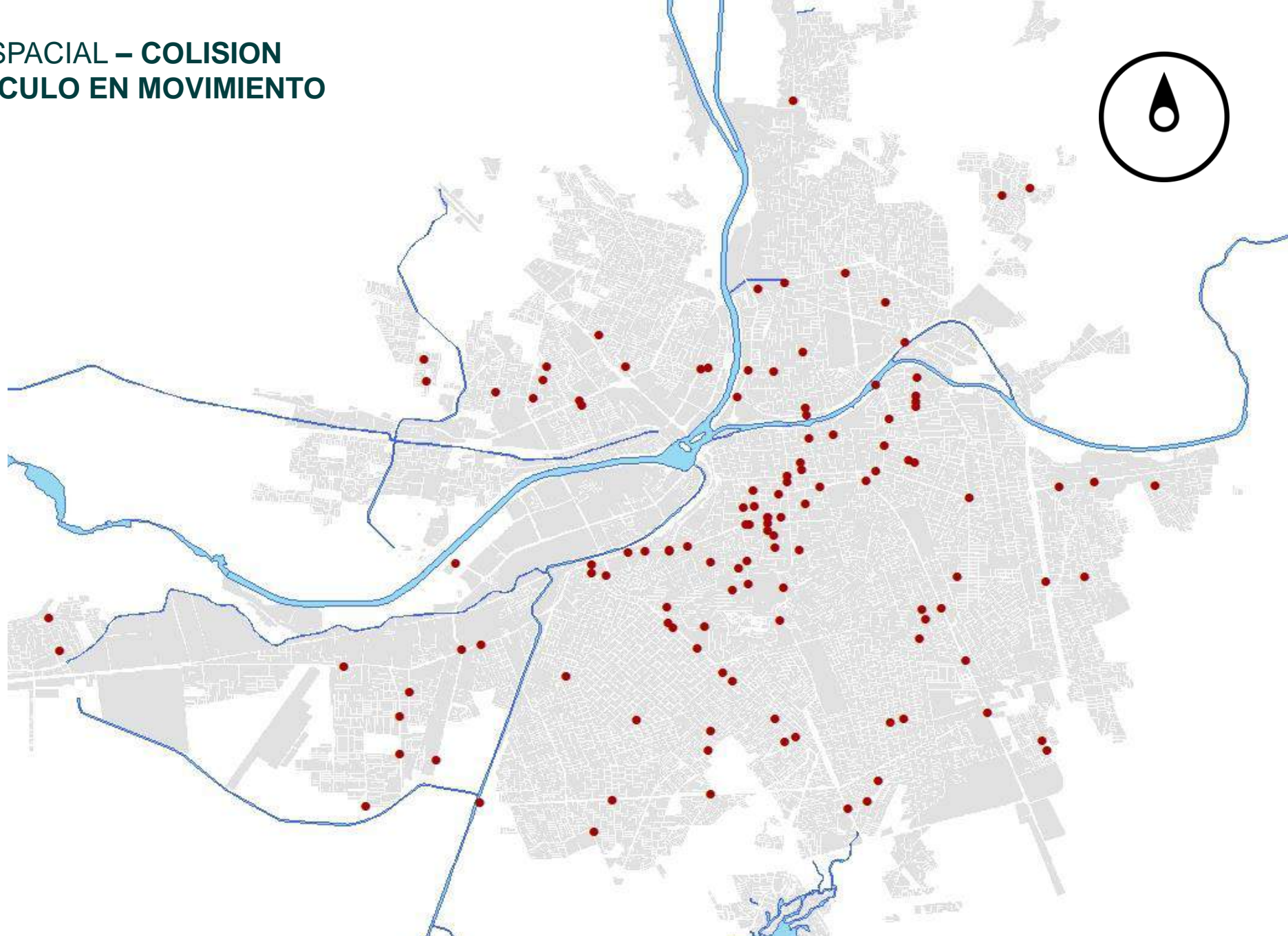


ESC = 1:80,000

Fuente: Elaborado por Mapasin con datos proporcionados por el SESESP.



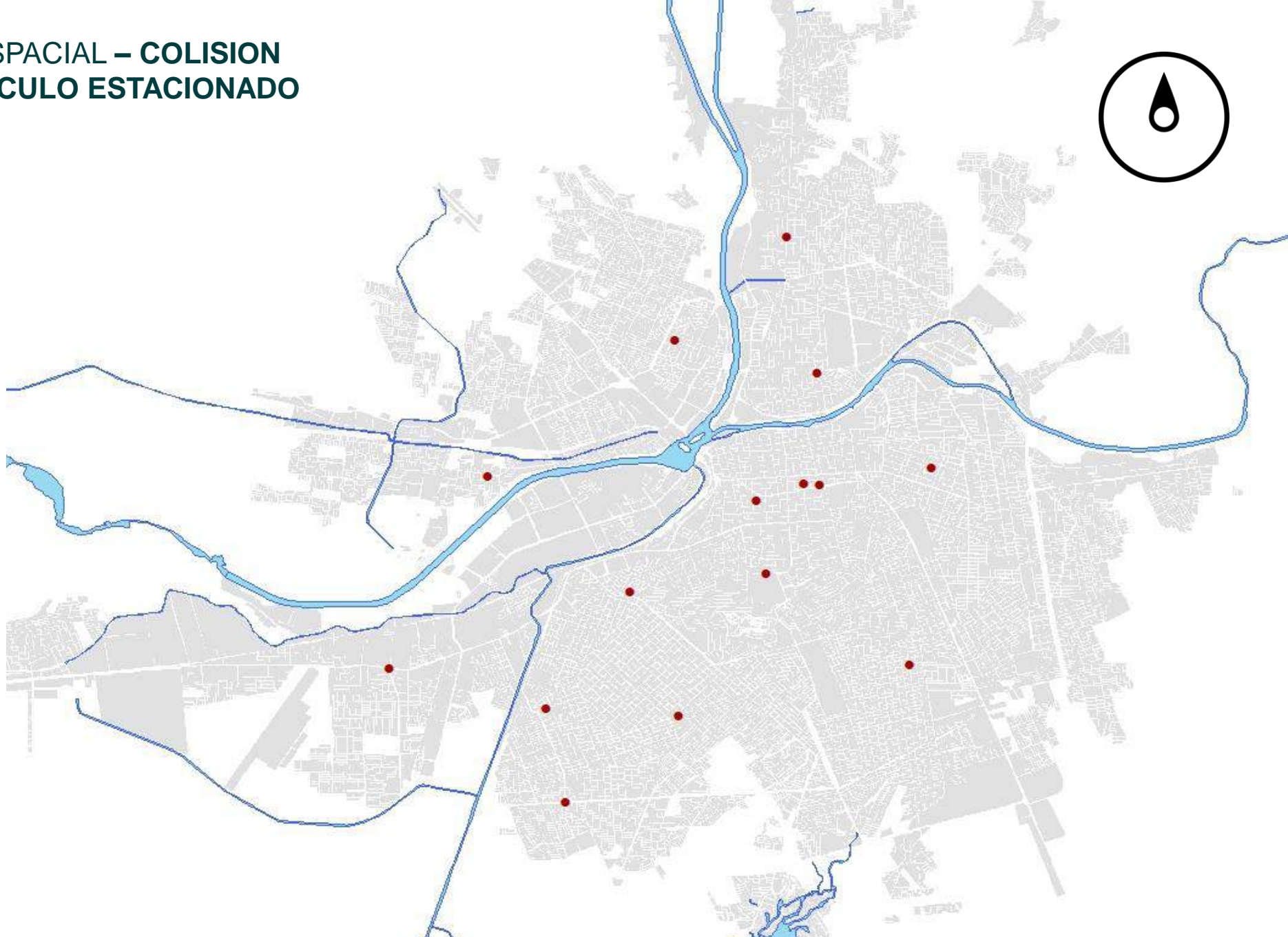

# UBICACIÓN ESPACIAL – COLISION CONTRA VEHICULO EN MOVIMIENTO



ESC = 1:80,000

Fuente: Elaborado por Mapasin con datos proporcionados por el SESESP.

# UBICACIÓN ESPACIAL – COLISION CONTRA VEHICULO ESTACIONADO

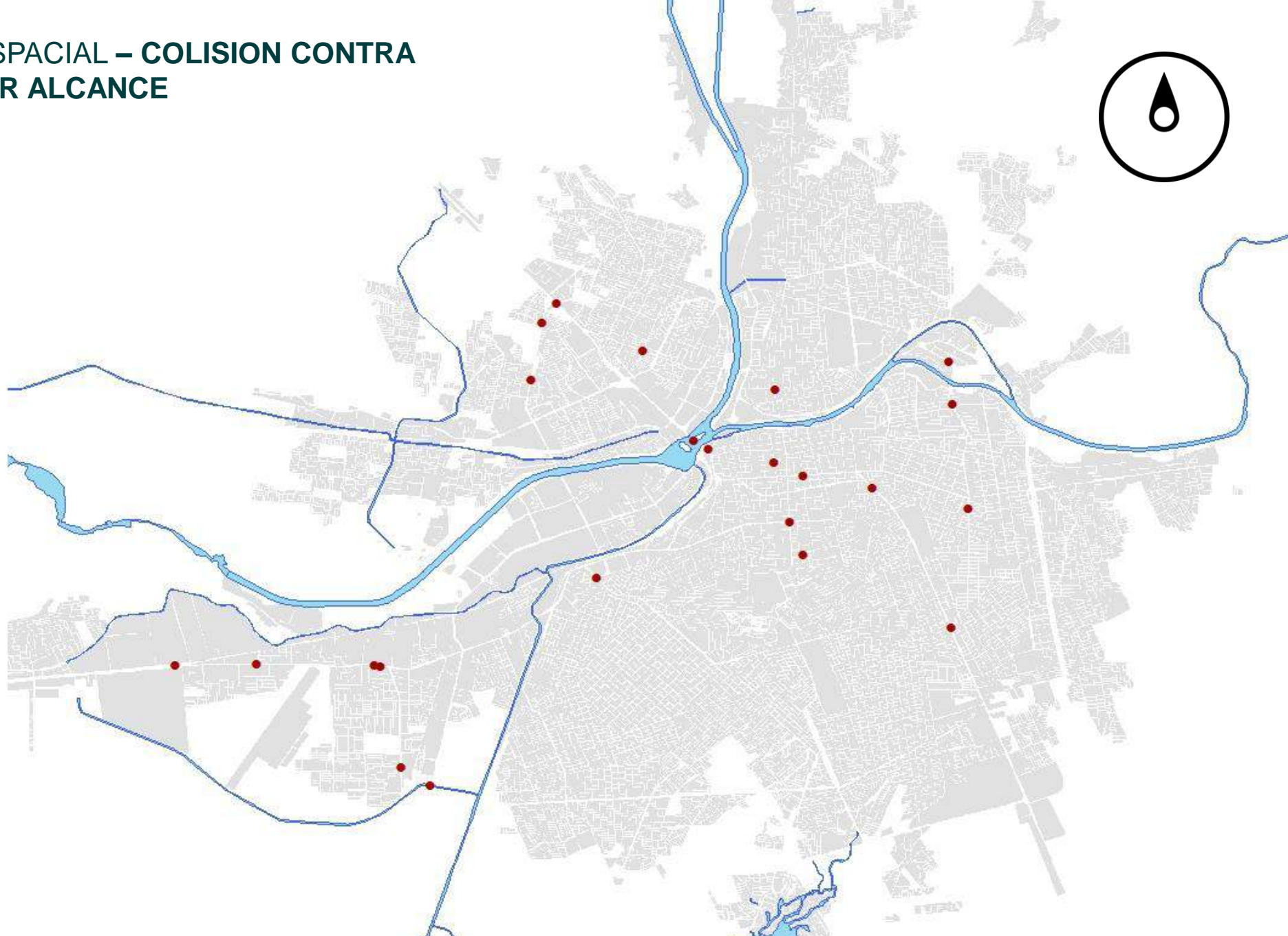



ESC = 1:80,000

Fuente: Elaborado por Mapasin con datos proporcionados por el SESESP.



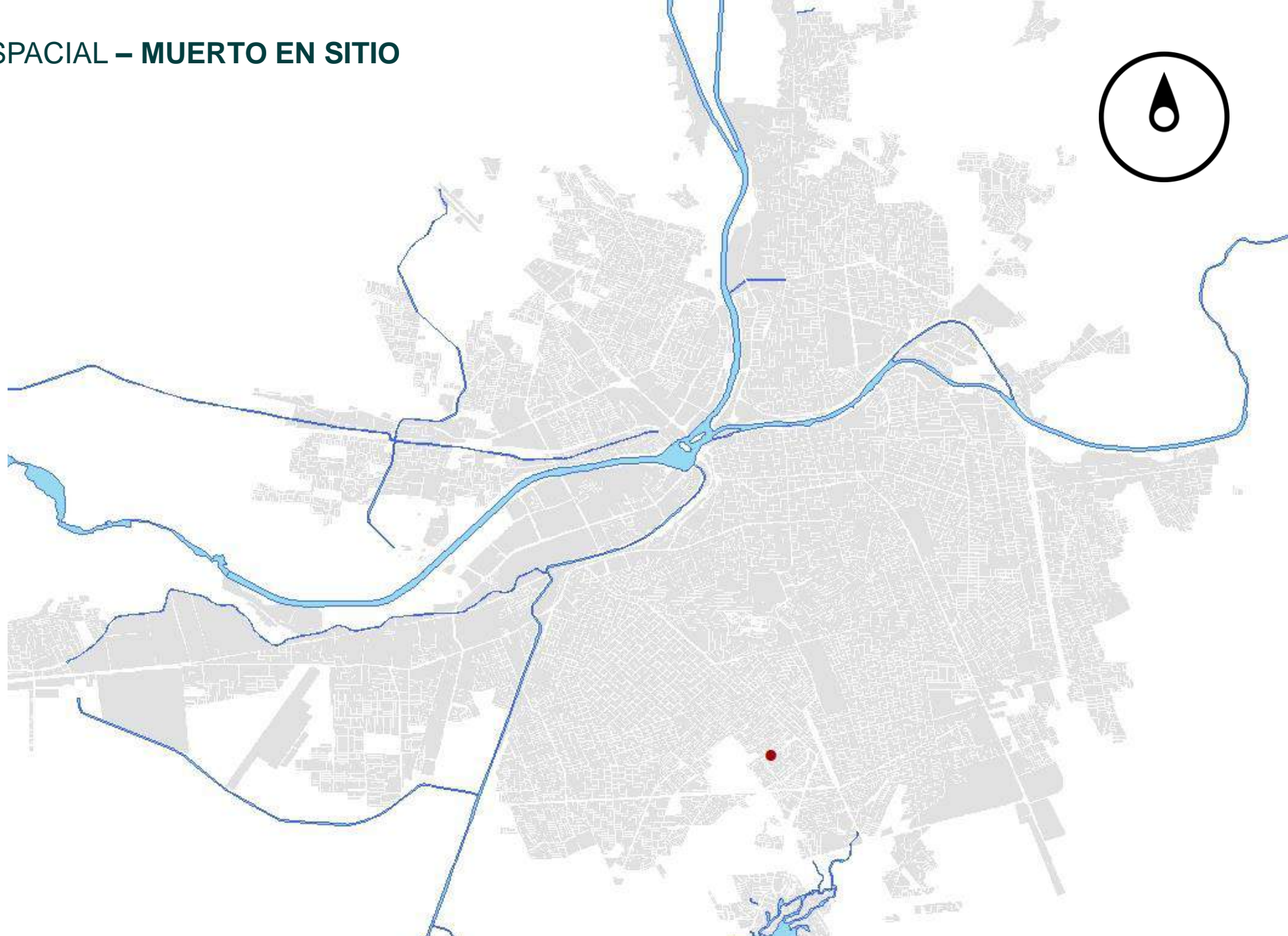
# UBICACIÓN ESPACIAL – COLISION CONTRA VEHICULO POR ALCANCE



ESC = 1:80,000

Fuente: Elaborado por Mapasin con datos proporcionados por el SESESP.

# UBICACIÓN ESPACIAL – MUERTO EN SITIO

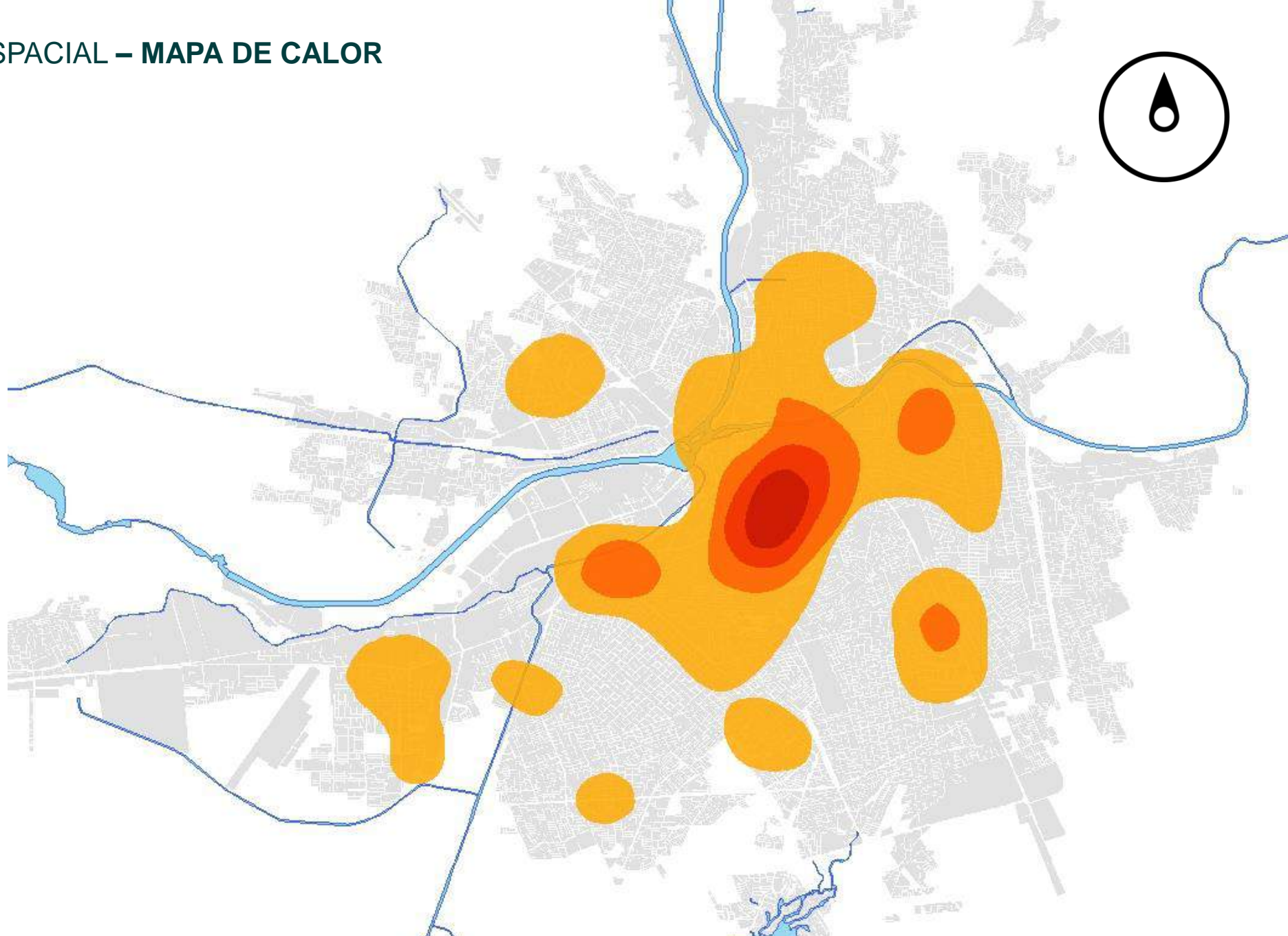


ESC = 1:80,000

Fuente: Elaborado por Mapasin con datos proporcionados por el SESESP.



# UBICACIÓN ESPACIAL – MAPA DE CALOR

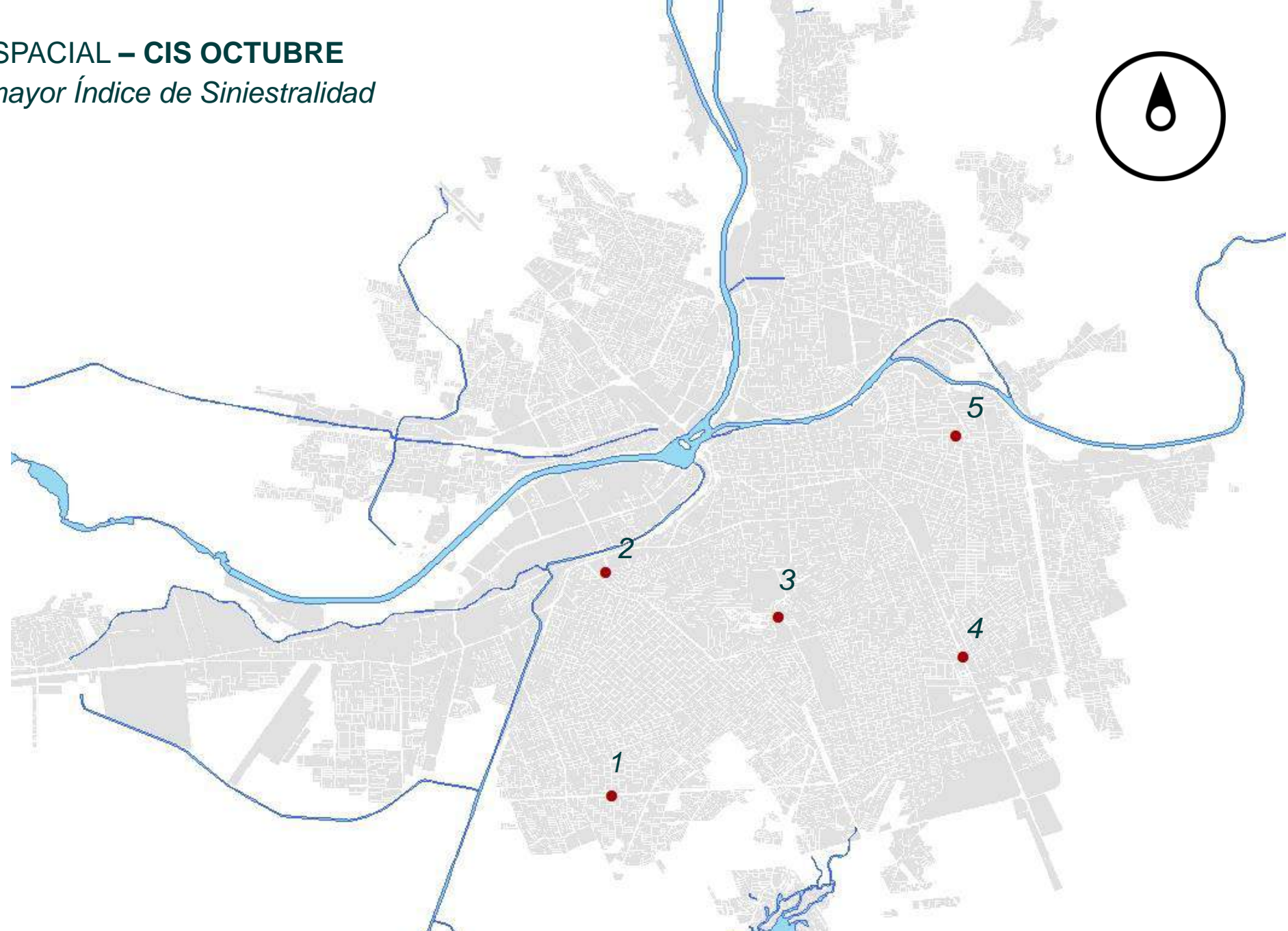



ESC = 1:80,000

Fuente: Elaborado por Mapasin con datos proporcionados por el SESESP.

# UBICACIÓN ESPACIAL – CIS OCTUBRE

*Cruceros con mayor Índice de Siniestralidad*



ESC = 1:80,000

Fuente: Elaborado por Mapasin con datos proporcionados por el SESESP.



## MATRIZ – CRUCEROS DONDE SE PRESENTARON MAYOR CANTIDAD DE SINIESTROS DURANTE OCTUBRE

#	CRUCERO	CANTIDAD DE SV	FECHA	RESULTADO	SEXO DEL INVOLUCRADO
1	BLVD. DE LOS GANADEROS Y CONSTITUYENTES HILARIO MEDINA	2	03/10	N/E	N/E
			17/10	N/E	N/E
2	BLVD. ARJONA Y AC. PUERTO DE ZIHUATANEJO	2	10/10	LESIONADO	MASCULINO
			04/10	N/E	N/E
3	AV. ALVARO OBREGON Y C. VIRREYES	2	03/10	LESIONADO	MASCULINO
			22/10	LESIONADO	MASCULINO
4	CALZ. H. COLEGIO MILITAR Y FCO. RAMIREZ	2	04/10	N/E	N/E
			19/10	N/E	N/E
5	BLVD. ELDORADO Y AV. ISLA DE LOS LOBOS	2	02/10	LESIONADO	FEMENINO
			08/10	LESIONADO	MASCULINO

**Mapasin** :••