

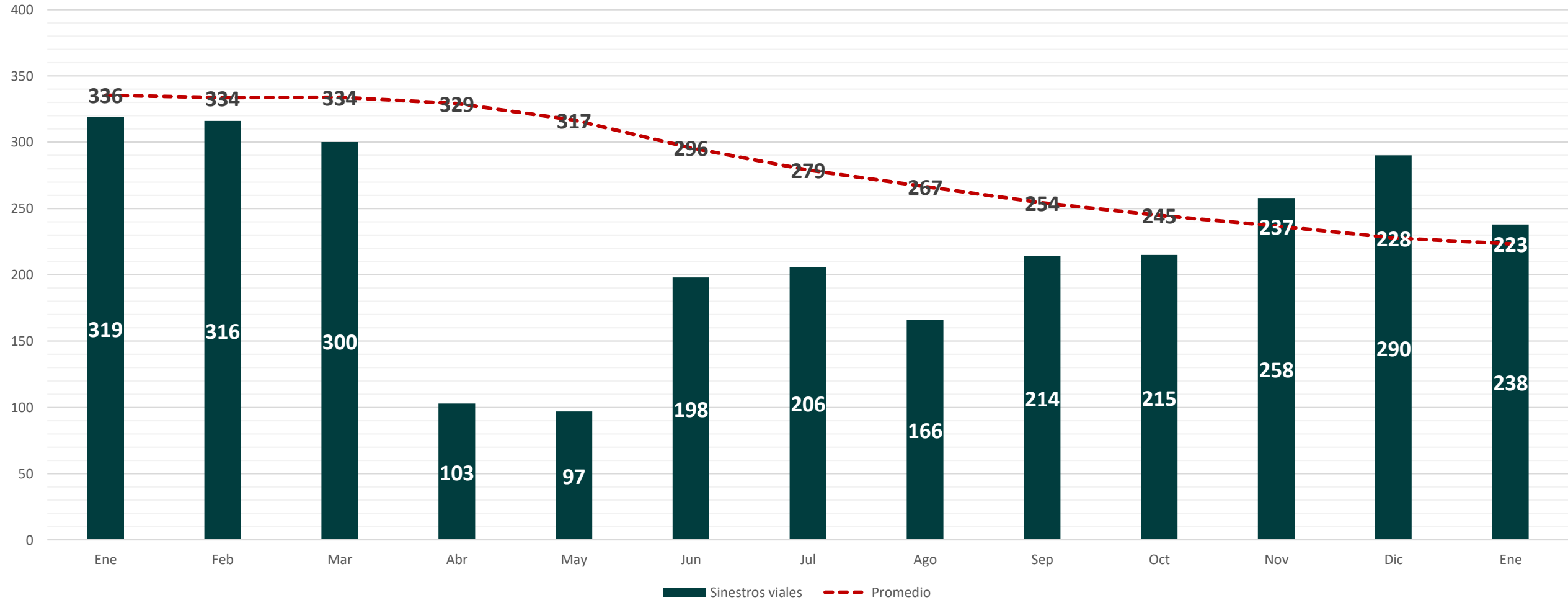
Mapasin

Análisis de los siniestros viales
ENERO

Registro de los últimos 13 meses

Suma de todos los siniestros viales

ENERO	
ENERO vs DICIEMBRE	↓ 18%
2021 (Enero) VS 2020 (Enero)	↓ 25%
2021 (Enero) VS Promedio Anual Móvil	↑ 7%



ATROPELLADOS



ENERO

ENERO vs DICIEMBRE

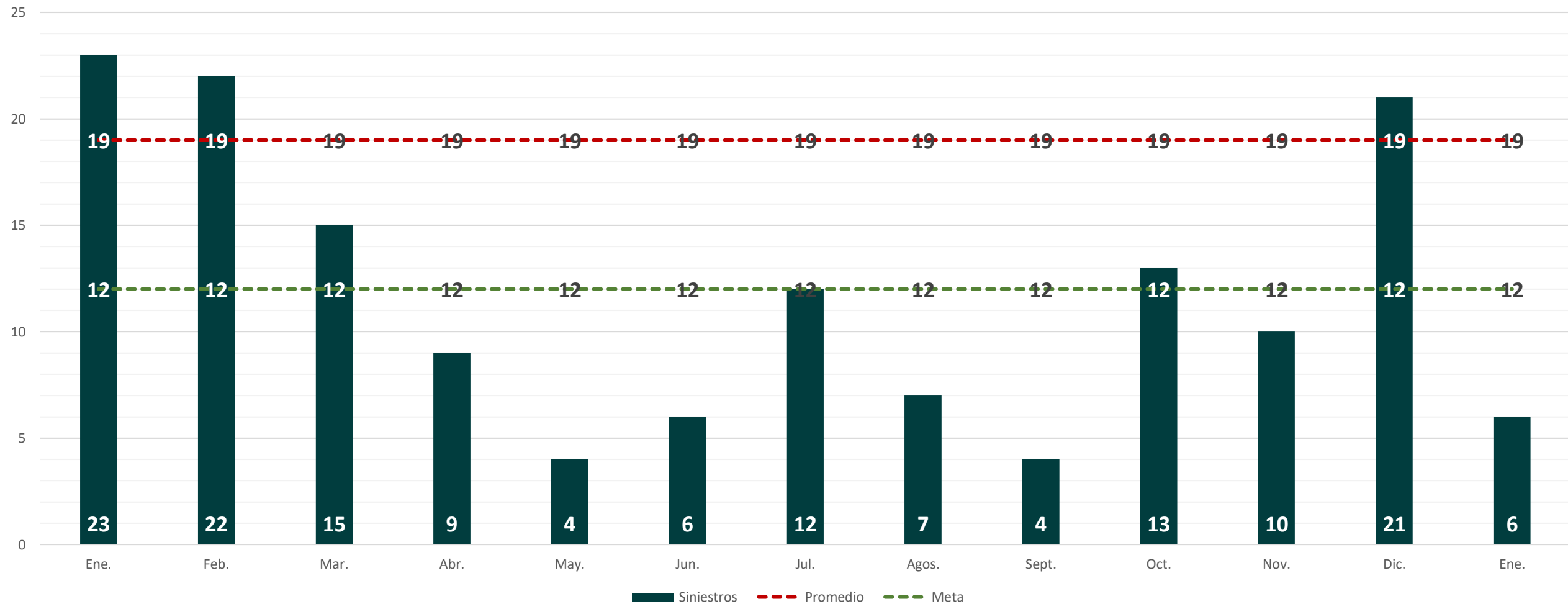
↓ 71%

2021 (Enero) VS 2020 (Enero)

↓ 74%

2021 (Enero) VS Media histórica

↓ 68%



COLISIÓN CONTRA CICLISTA



ENERO

ENERO vs DICIEMBRE

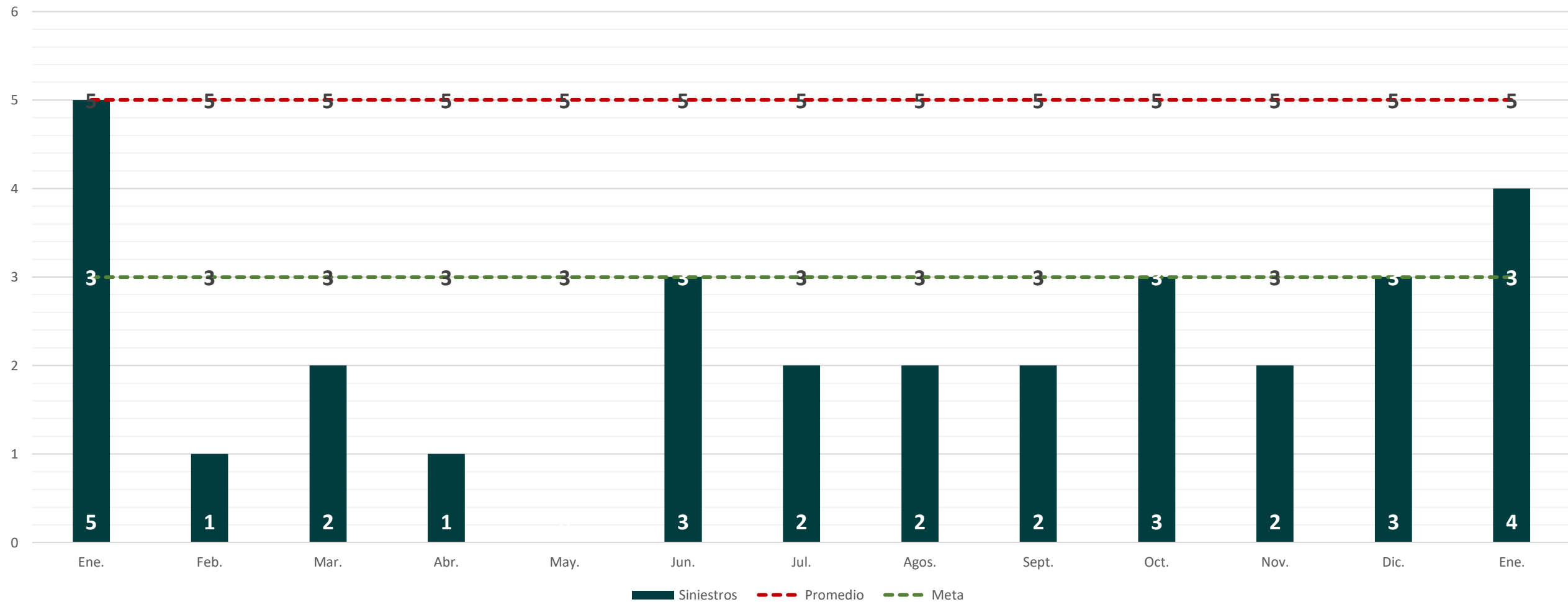
↑ 33%

2021 (Enero) VS 2020 (Enero)

↓ 20%

2021 (Enero) VS Media histórica

↓ 20%



COLISIÓN CONTRA VEHICULO EN MOVIMIENTO



ENERO

ENERO vs DICIEMBRE

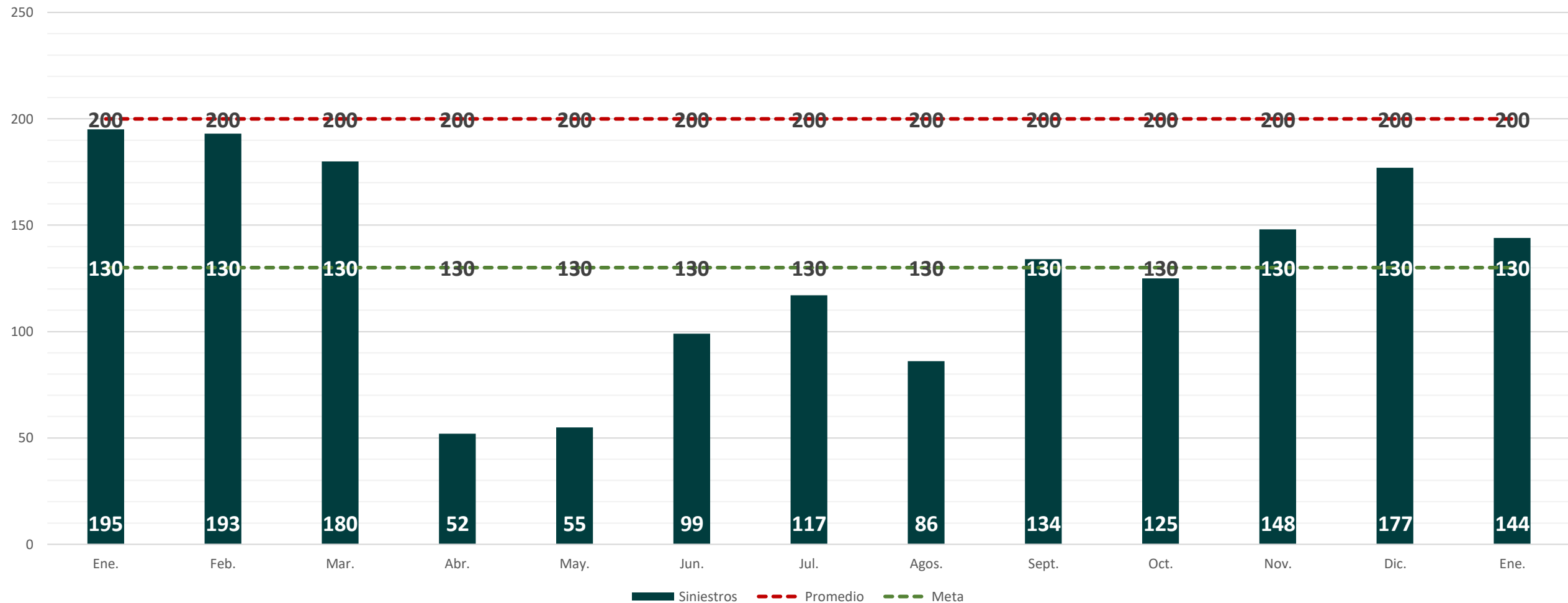
↓ 19%

2021 (Enero) VS 2020 (Enero)

↓ 26%

2021 (Enero) VS Media histórica

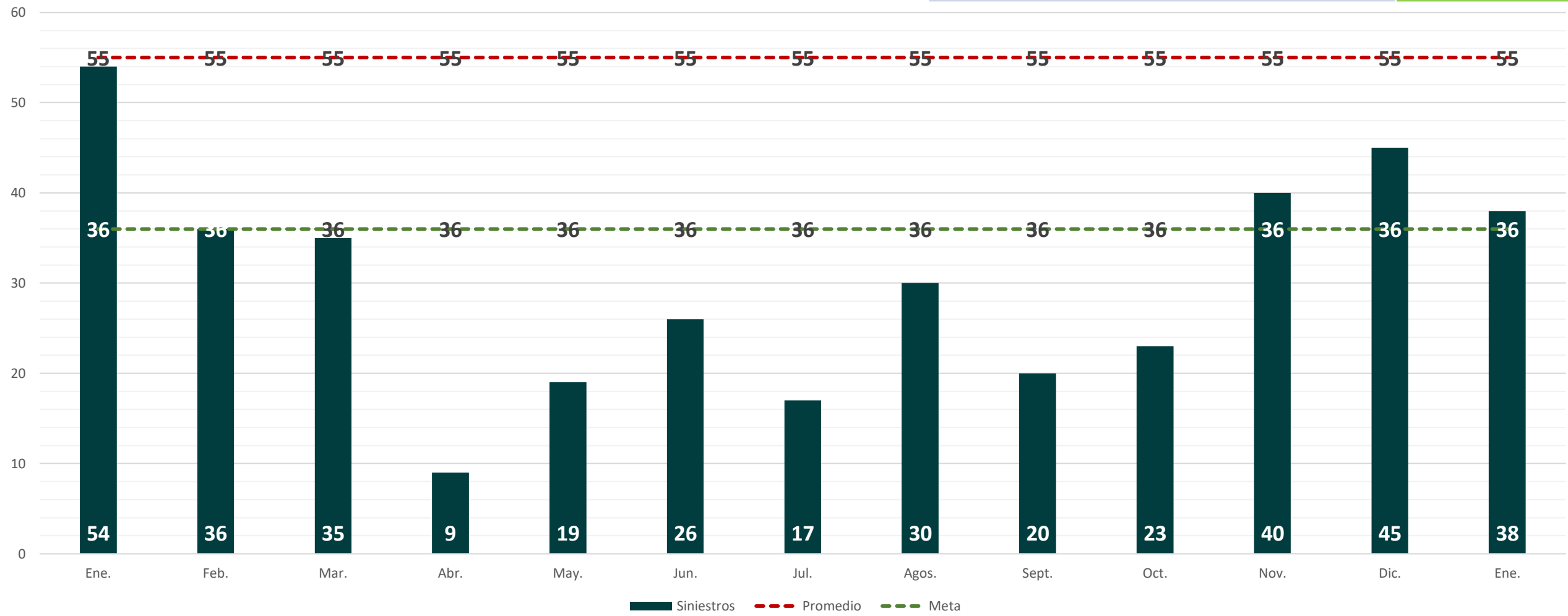
↓ 28%



COLISIÓN CONTRA VEHICULO POR ALCANCE



ENERO	
ENERO vs DICIEMBRE	↓ 16%
2021 (Enero) VS 2020 (Enero)	↓ 30%
2021 (Enero) VS Media histórica	↓ 31%

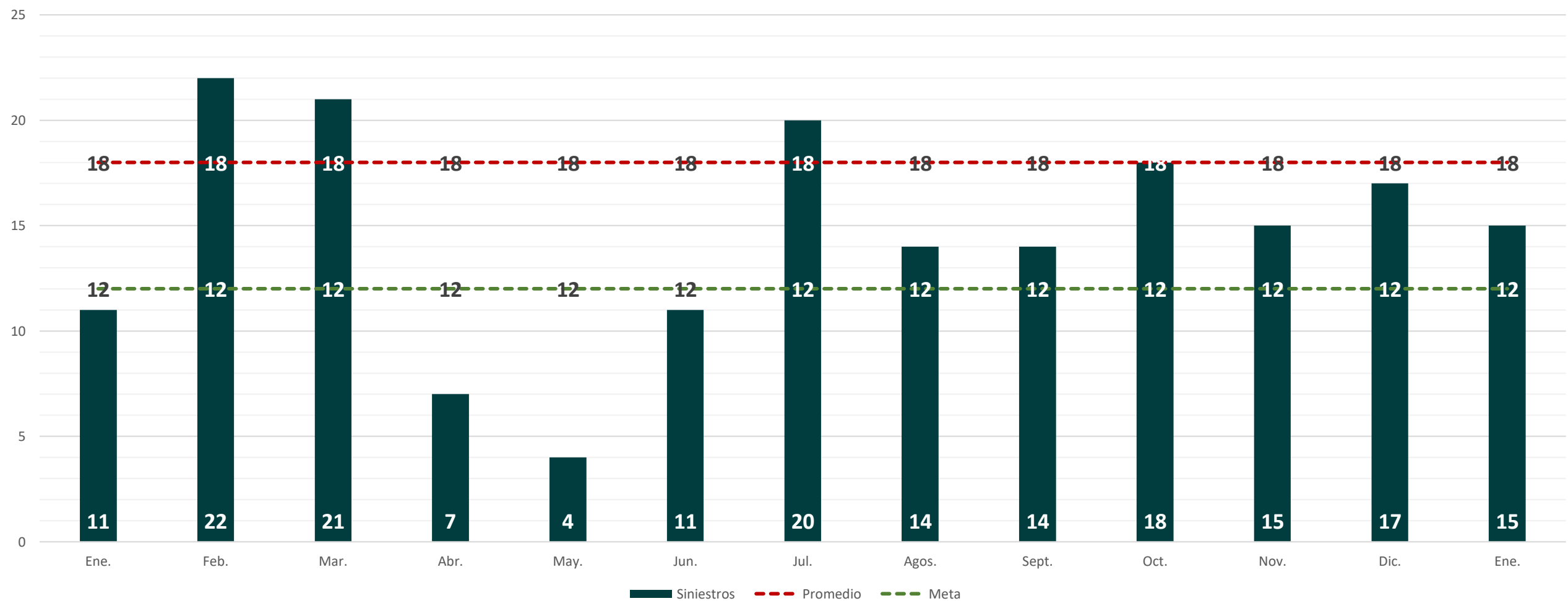


Fuente: Elaborado por Mapasin con datos proporcionados por el SESESP.

COLISIÓN CONTRA VEHICULO POR ESTACIONADO



ENERO	
ENERO vs DICIEMBRE	↓ 12%
2021 (Enero) VS 2020 (Enero)	↑ 36%
2021 (Enero) VS Media histórica	↓ 13%

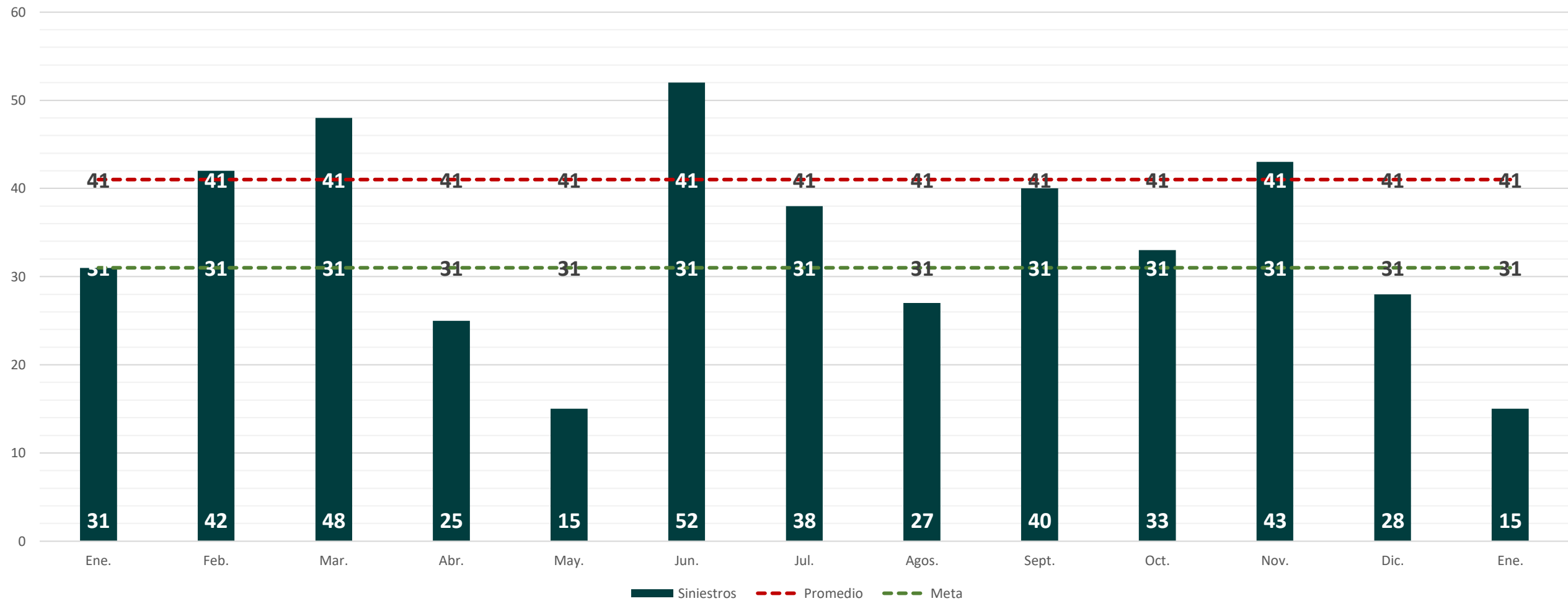


Fuente: Elaborado por Mapasin con datos proporcionados por el SESESP.

COLISIÓN CONTRA OBJETOS



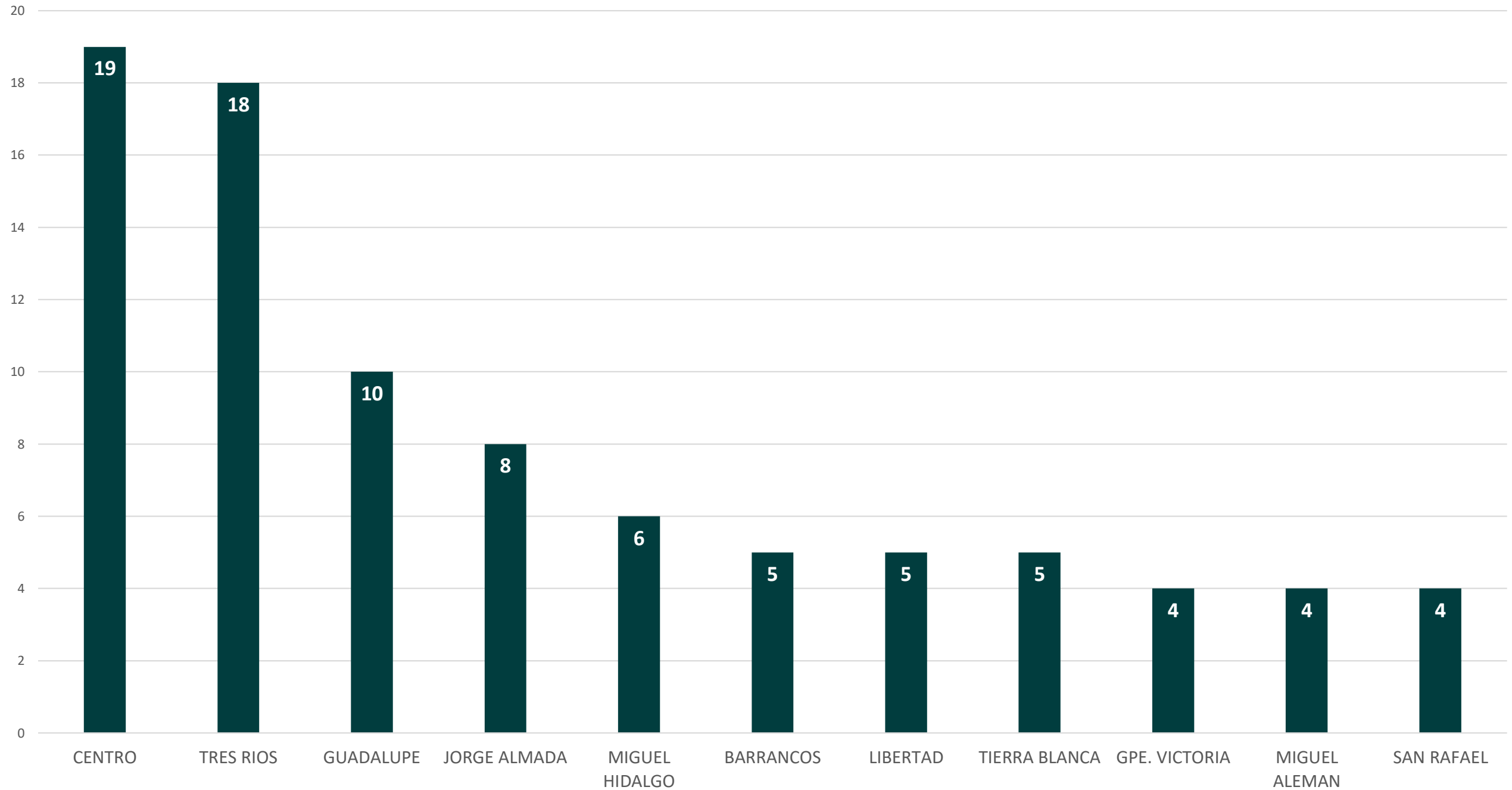
ENERO	
ENERO vs DICIEMBRE	↓ 46%
2021 (Enero) VS 2020 (Enero)	↓ 51%
2021 (Enero) VS Media histórica	↓ 63%



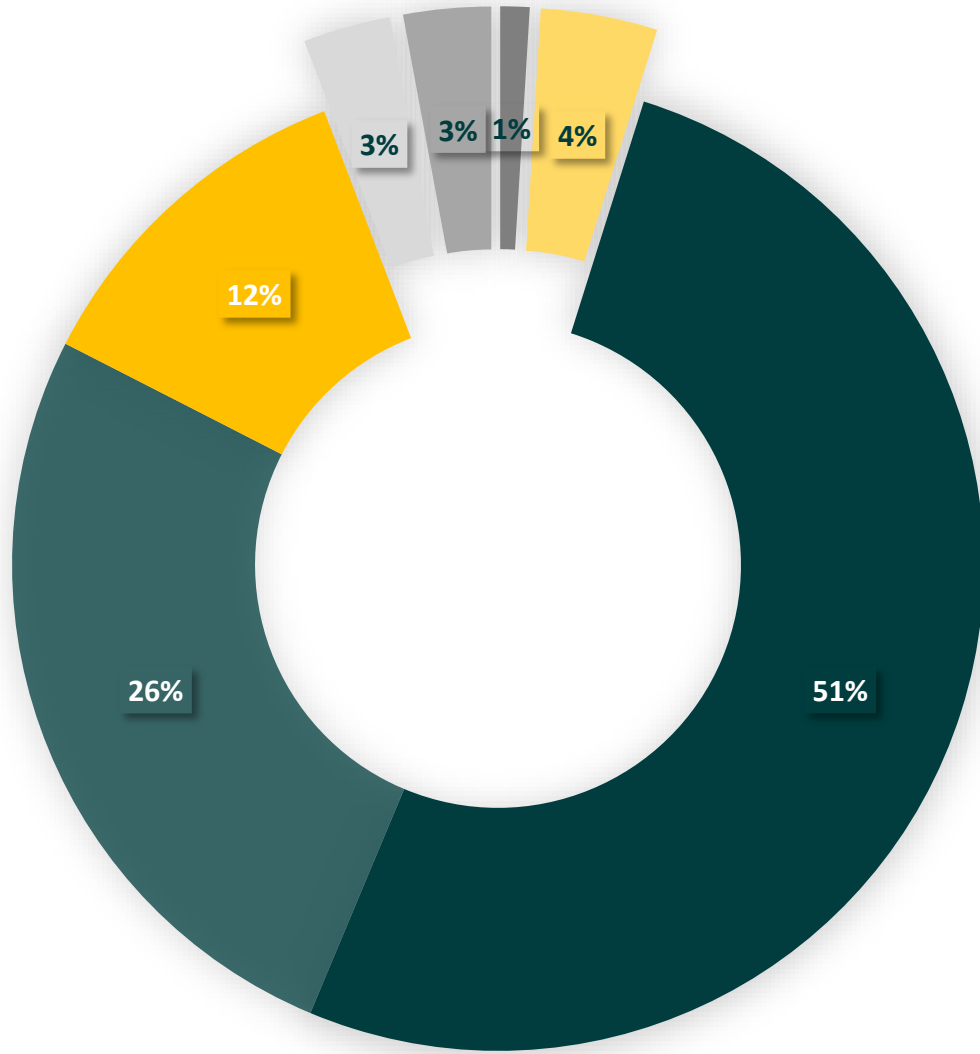
Fuente: Elaborado por Mapasin con datos proporcionados por el SESESP.

GRAFICAS EN RELACIÓN AL MAPEO

Colonias con mayor registro de siniestros viales

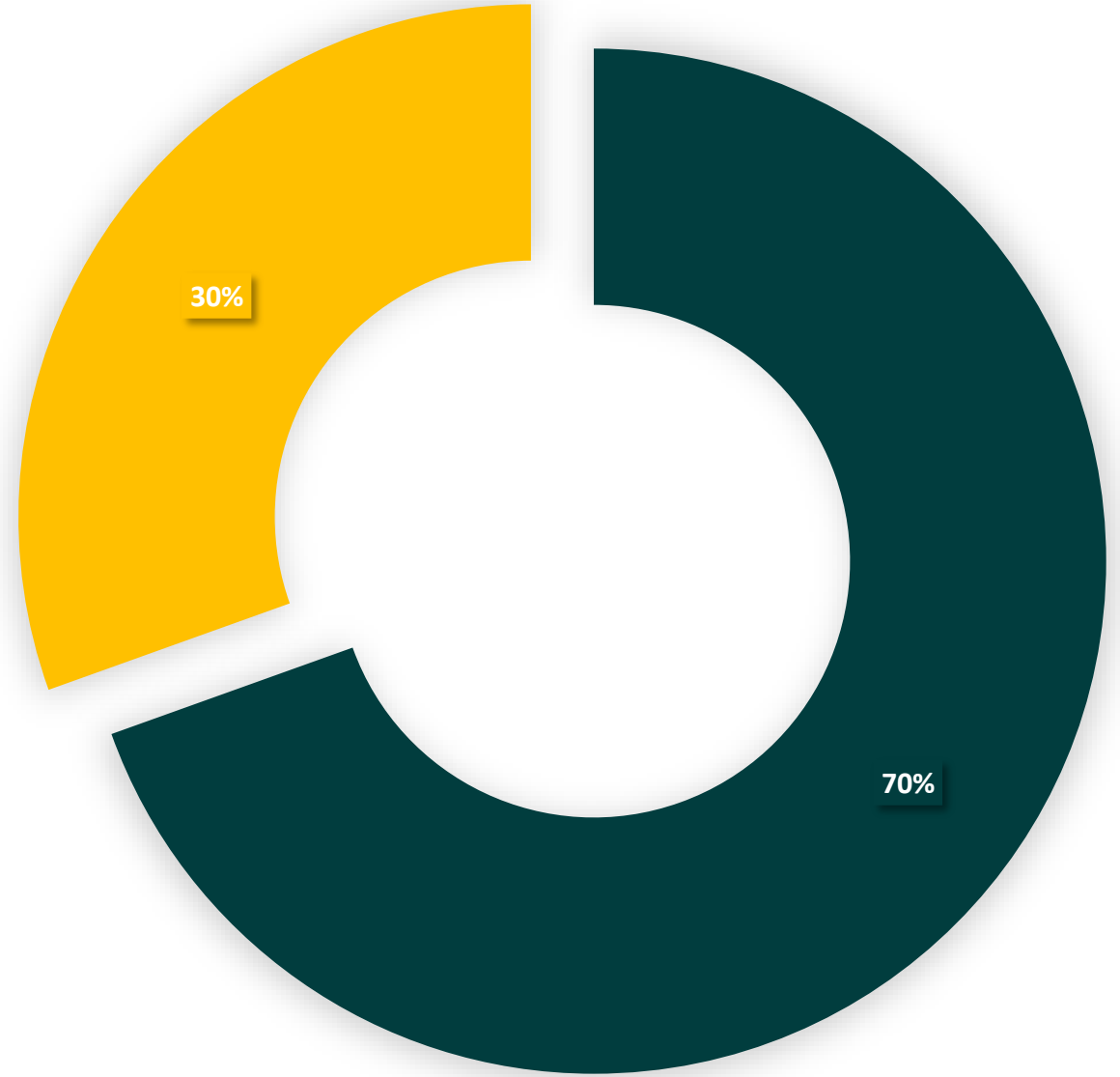


Rangos de edad de involucrados en siniestros viales



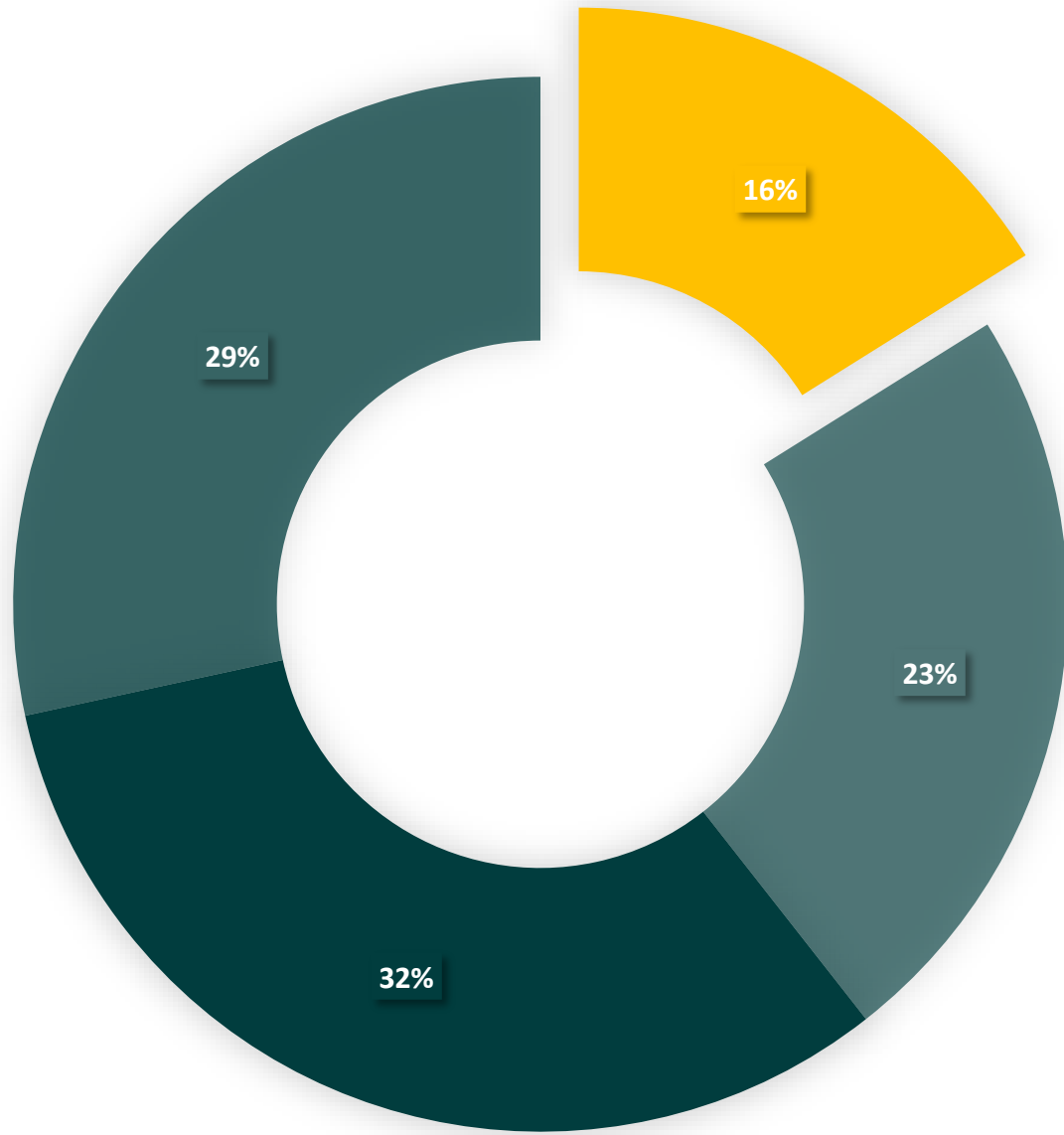
■ Menor de 5 Años ■ 05 - 14 Años ■ 15 - 29 Años ■ 30 - 44 Años
■ 45 - 59 Años ■ 60 - 69 Años ■ 70 y Más Años

Sexo de las personas lesionadas



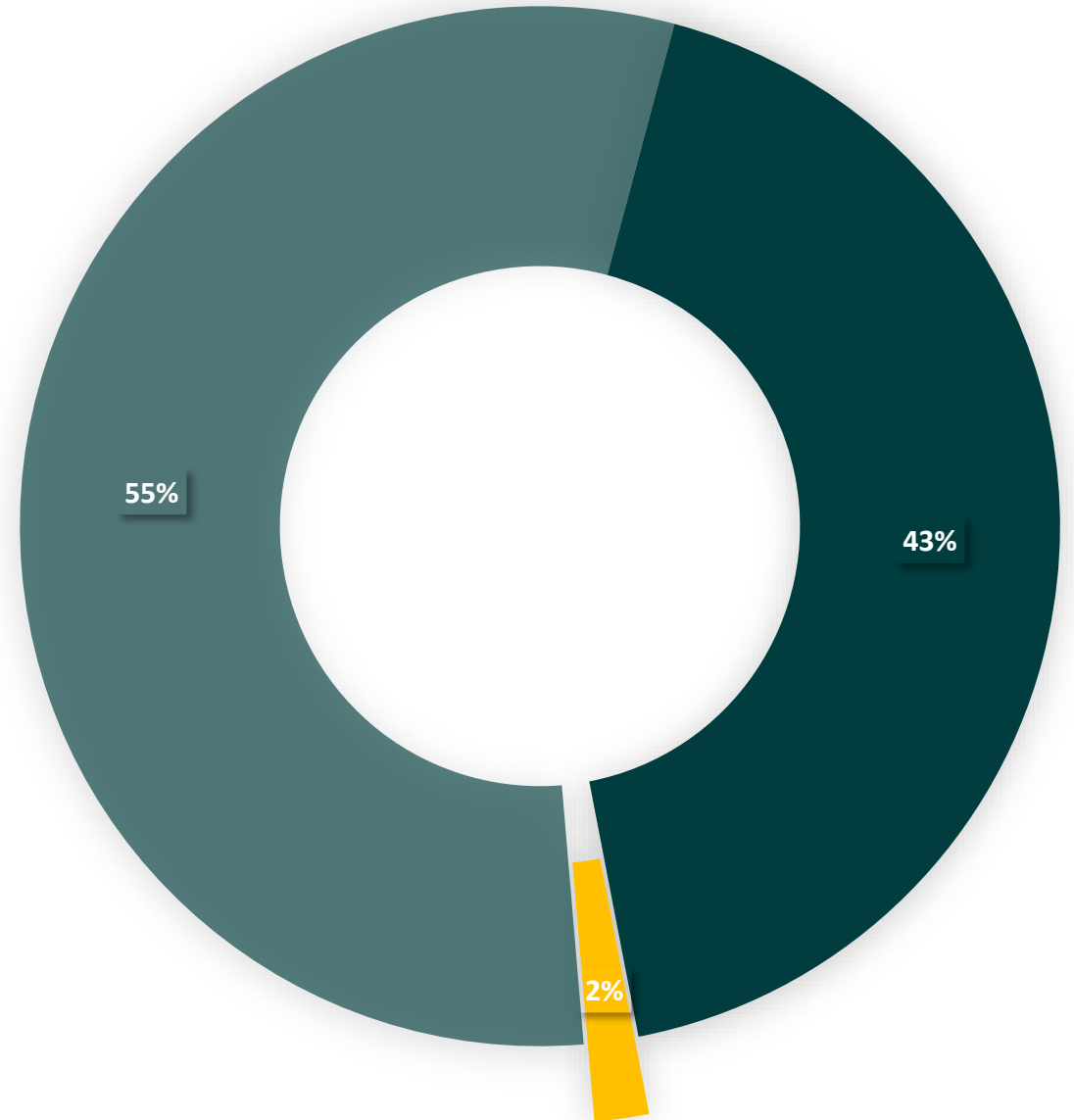
■ Masculino ■ Femenino

Registro de siniestros viales por periodo del día



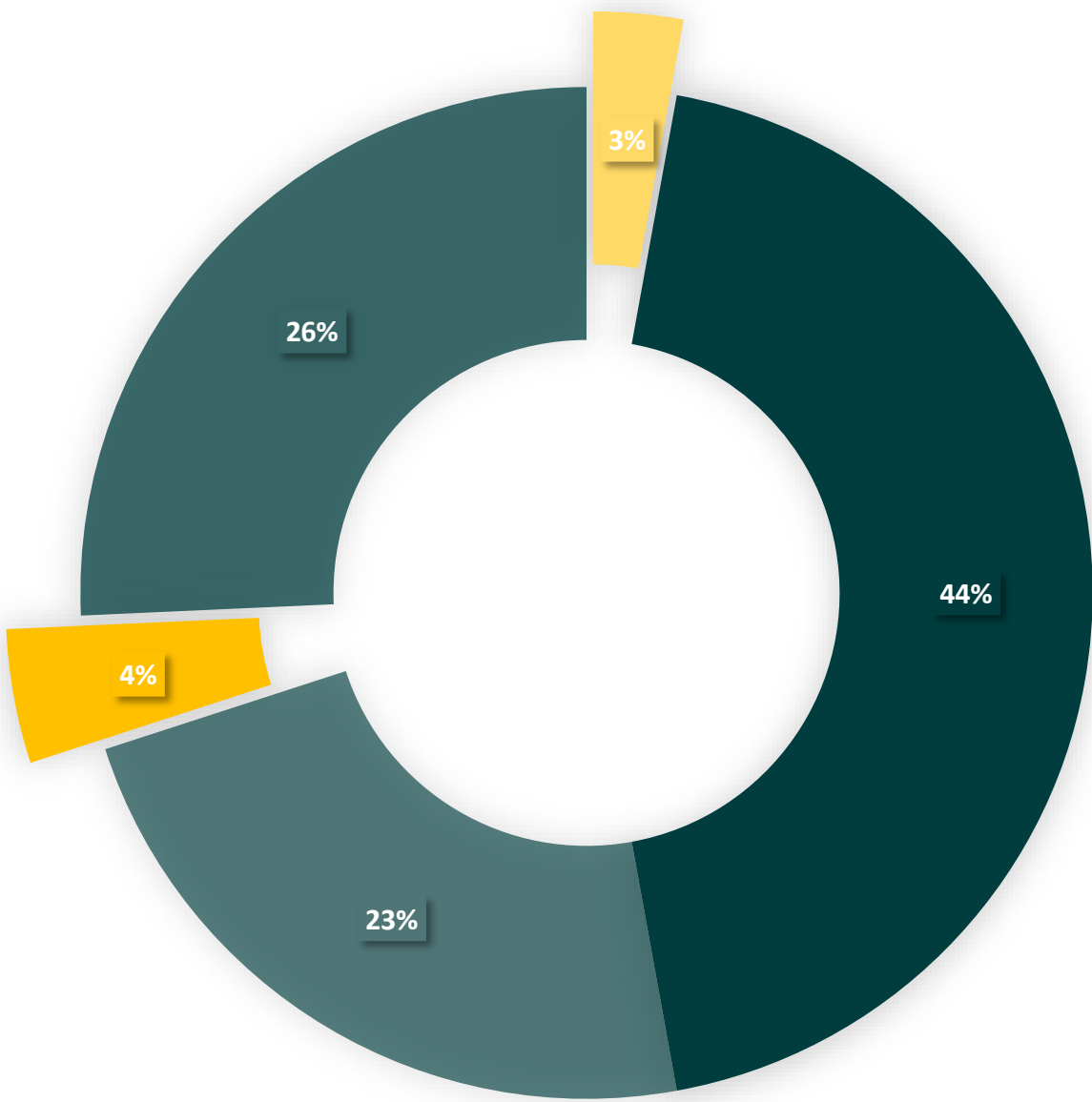
■ Madrugada ■ Mañana ■ Tarde ■ Noche

Afectación a causa de siniestros viales

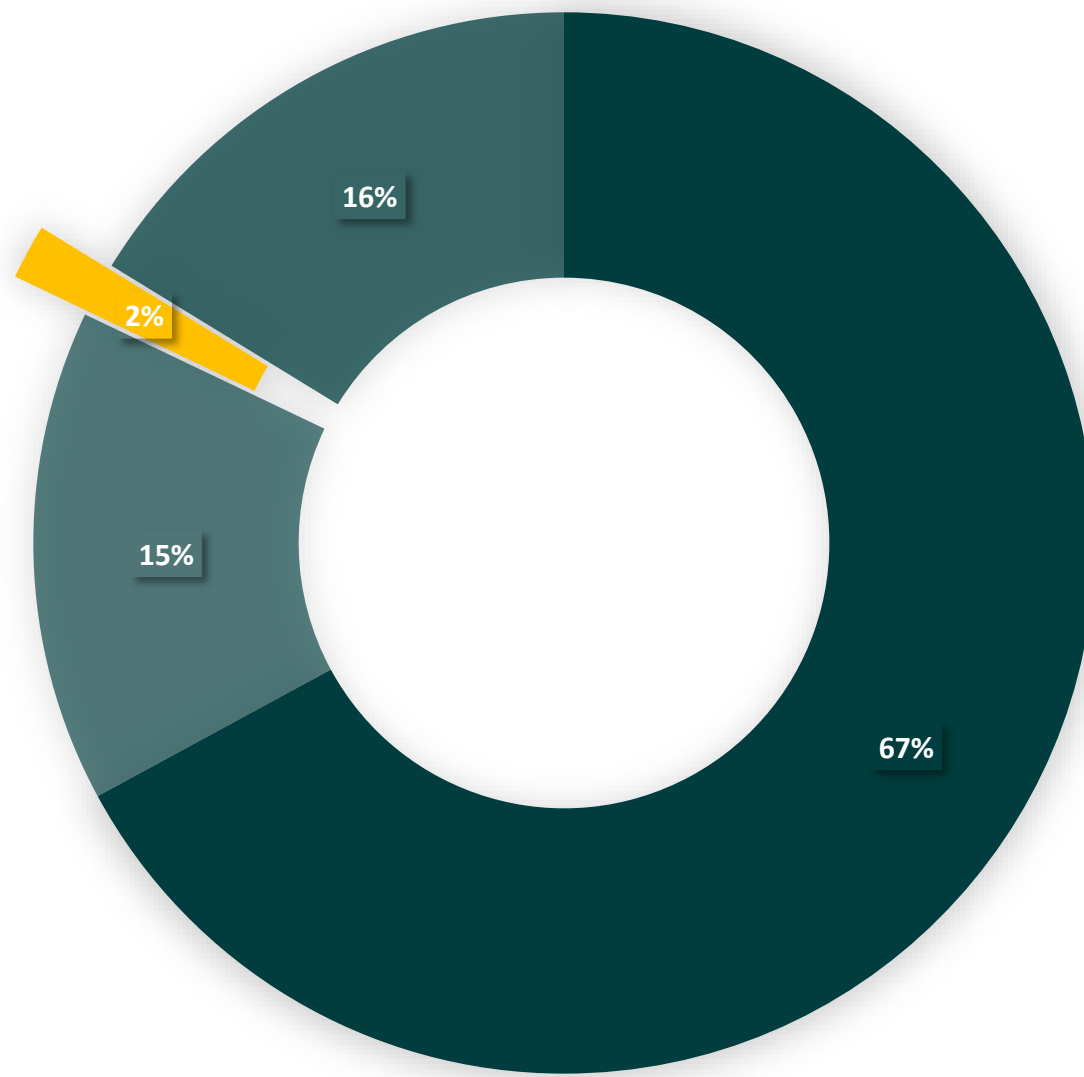


■ LESIONADO ■ MUERTO ■ NO ESPECIFICADO

Usuario de la vía involucrados



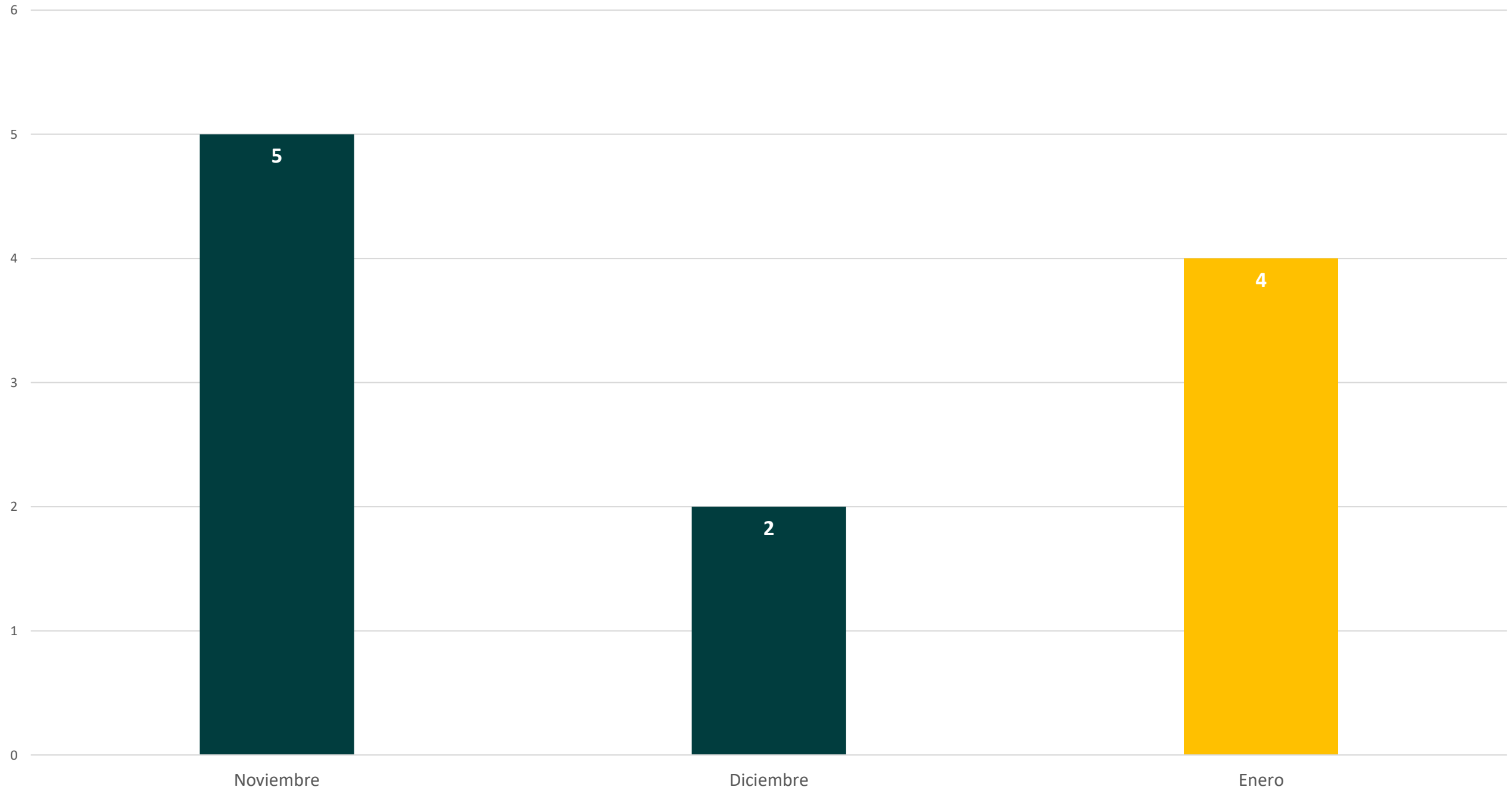
Vehículos involucrados en siniestros viales



CICLISTA CONDUCTOR PASAJERO PEATON MOTOCICLISTA

Automóvil Motocicleta Omnibus Bicicleta pick up

Muertos en sitio

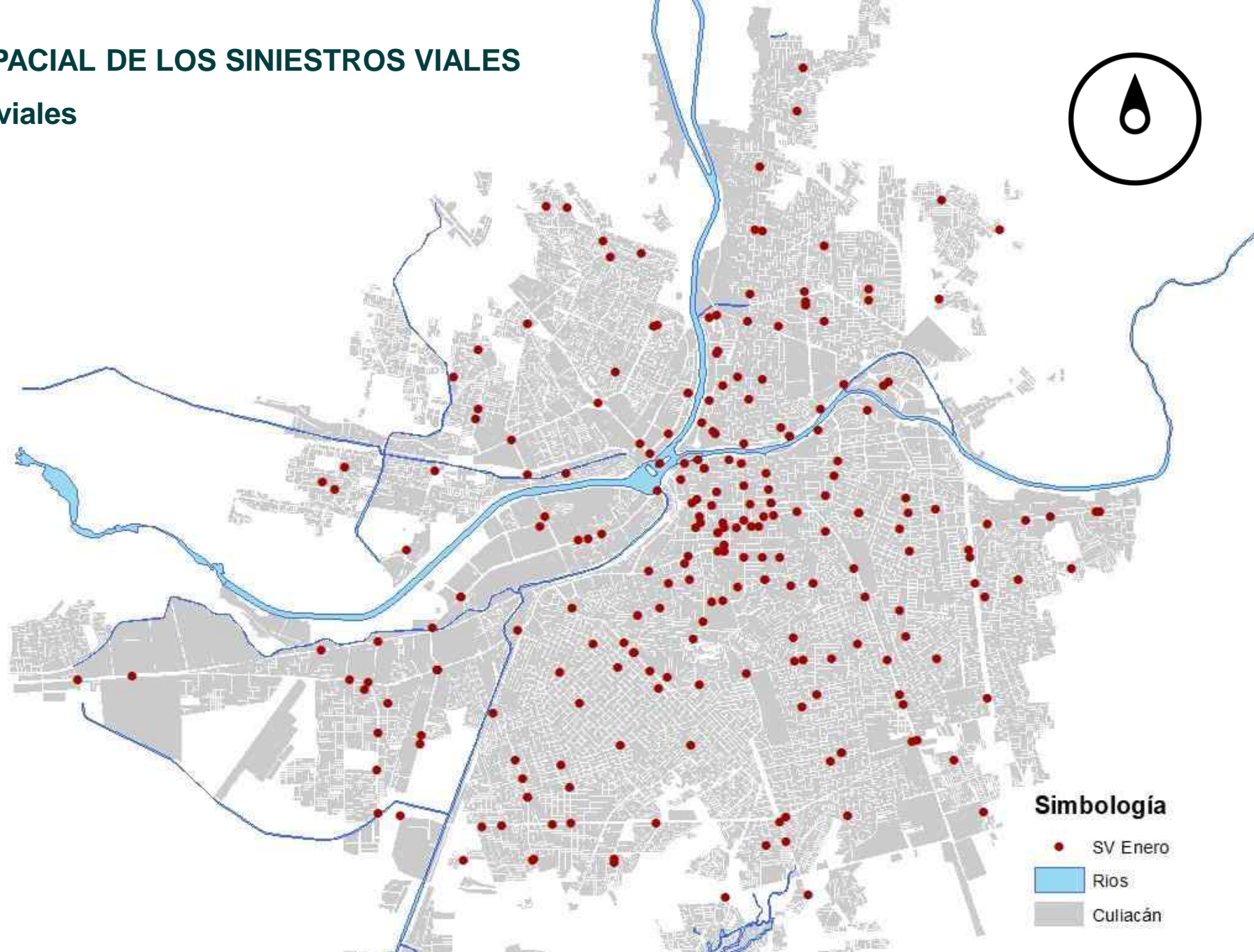


MAPAS

UBICACIÓN ESPACIAL DE LOS SINIESTROS VIALES

236 Siniestros viales

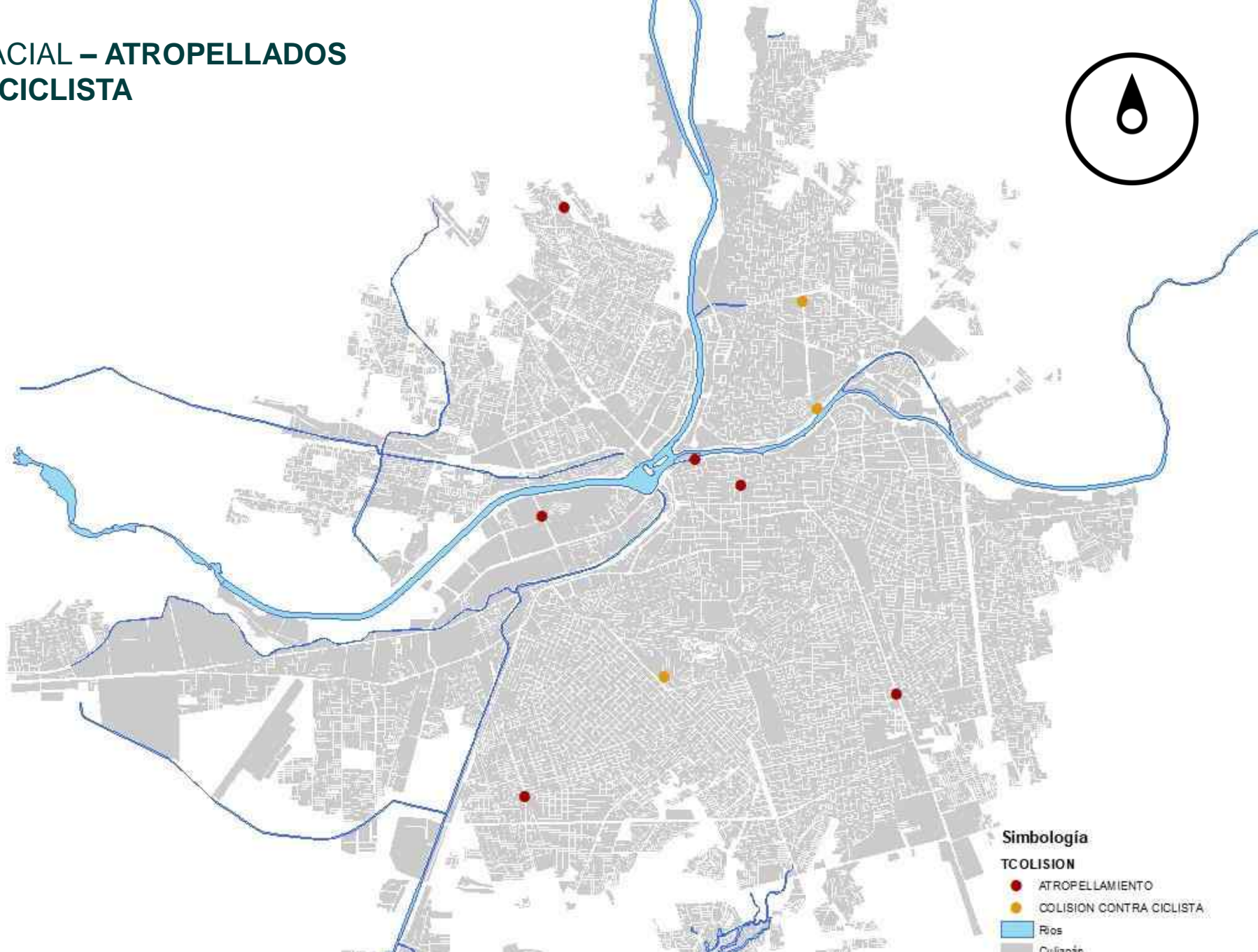
(Mapeados)



ESC = 1:80,000

Fuente: Elaborado por Mapasin con datos proporcionados por el SESESP.

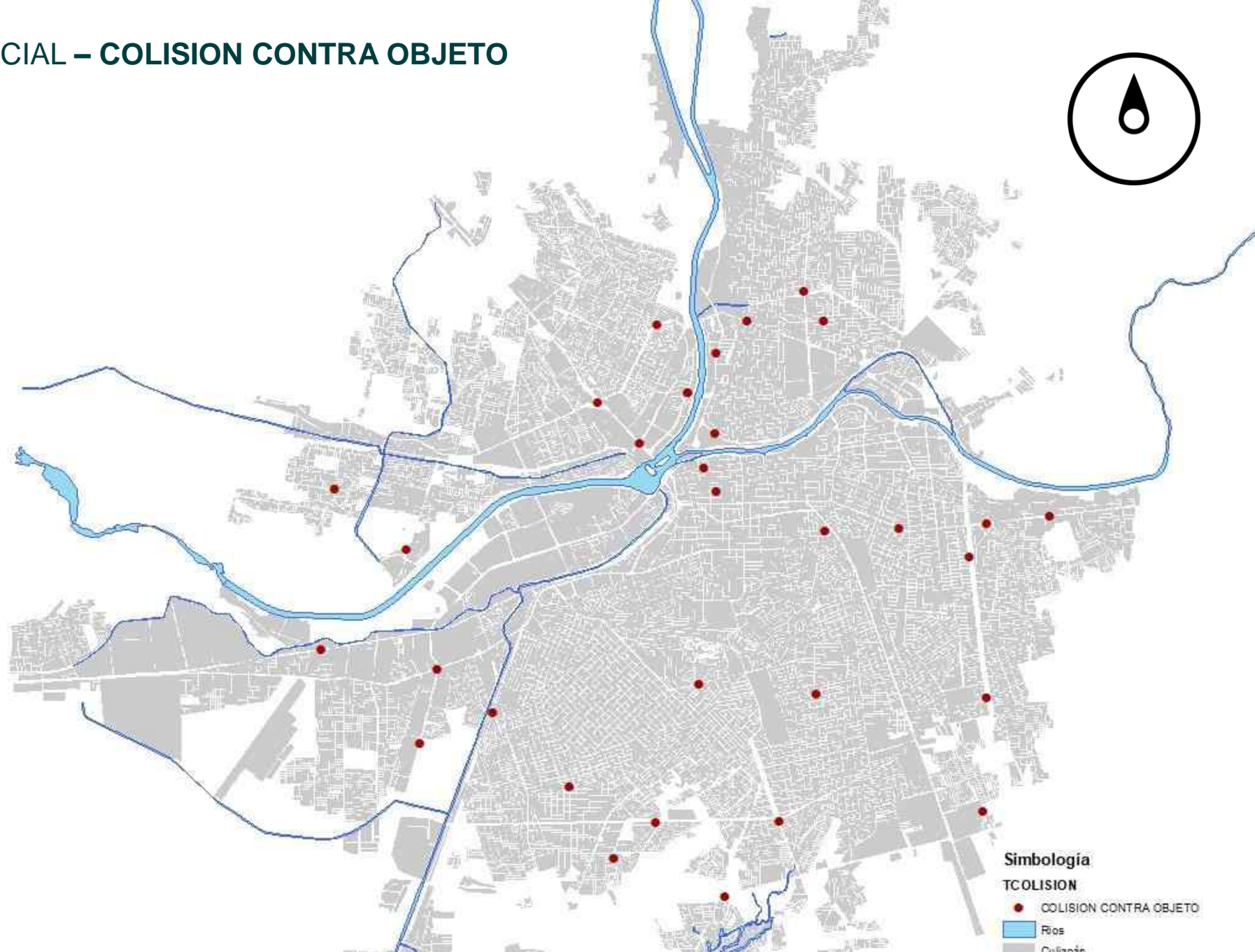
UBICACIÓN ESPACIAL – ATROPELLADOS Y CICLISTA



ESC = 1:80,000

Fuente: Elaborado por Mapasin con datos proporcionados por el SESESP.

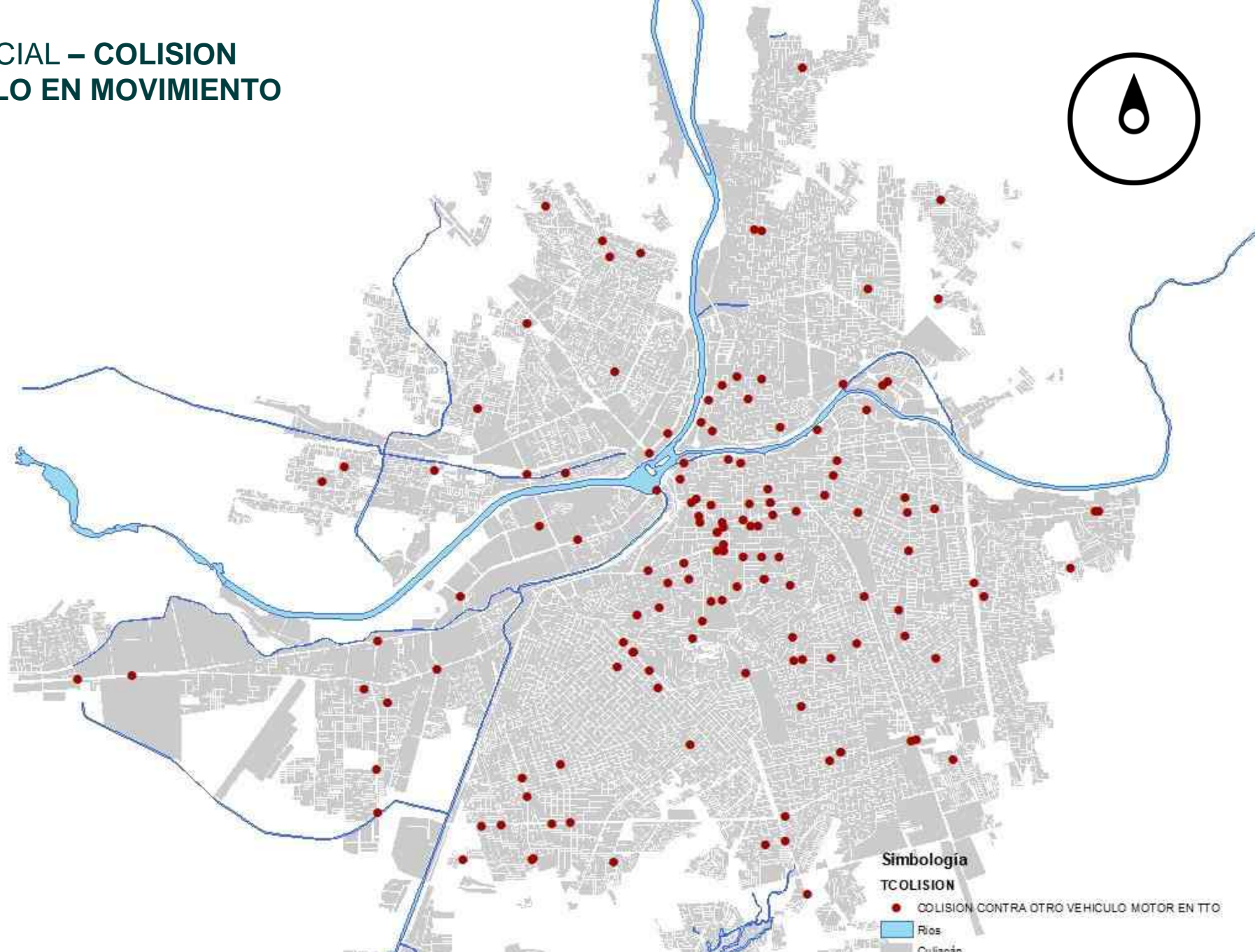

UBICACIÓN ESPACIAL – COLISION CONTRA OBJETO



ESC = 1:80,000

Fuente: Elaborado por Mapasin con datos proporcionados por el SESESP.

UBICACIÓN ESPACIAL – COLISION CONTRA VEHICULO EN MOVIMIENTO



Simbología

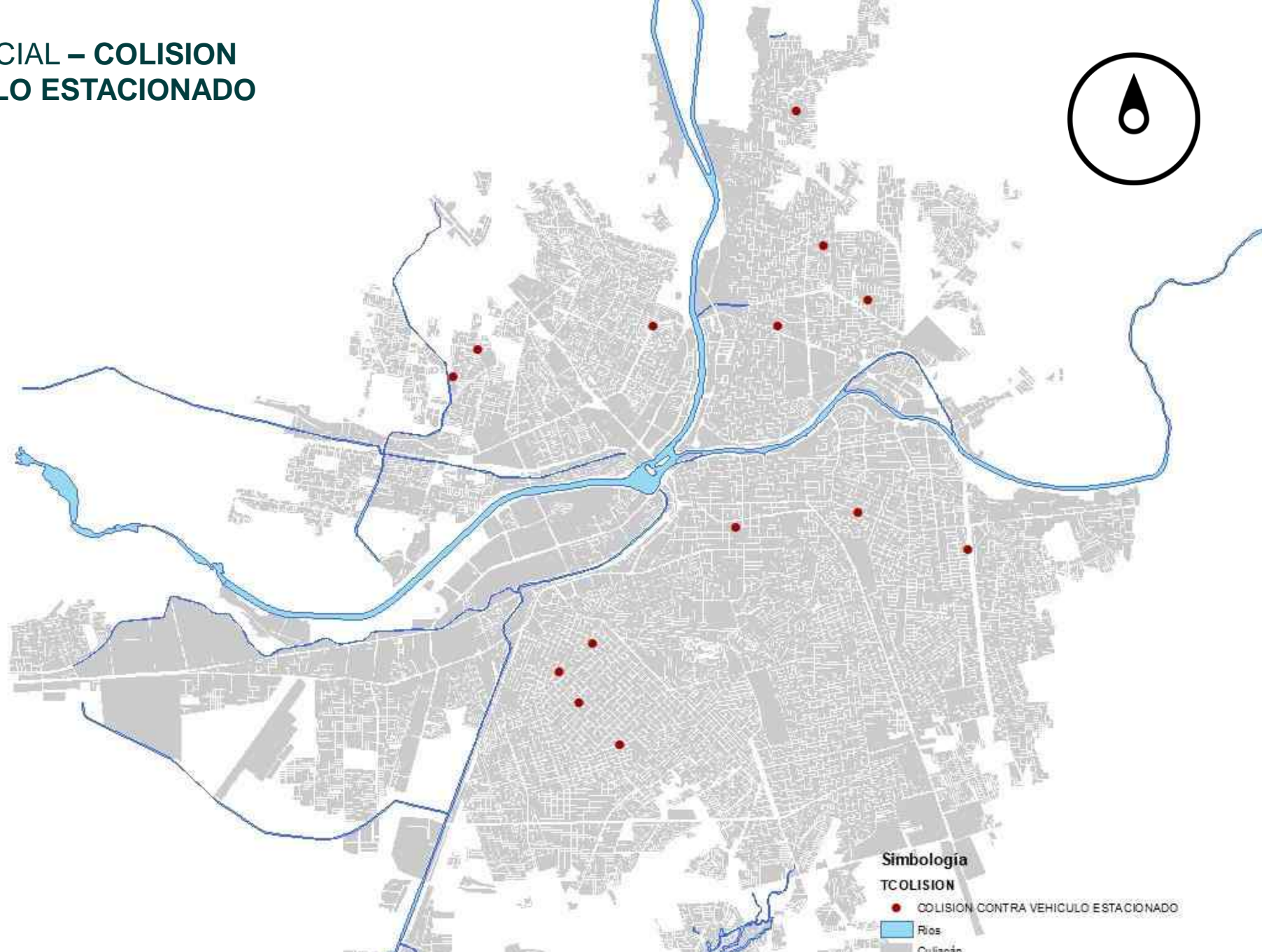

TCOLISION

- COLISION CONTRA OTRO VEHICULO MOTOR EN TTO
- Rios
- Colisión

ESC = 1:80,000

Fuente: Elaborado por Mapasin con datos proporcionados por el SESESP.

UBICACIÓN ESPACIAL – COLISION CONTRA VEHICULO ESTACIONADO



Simbología

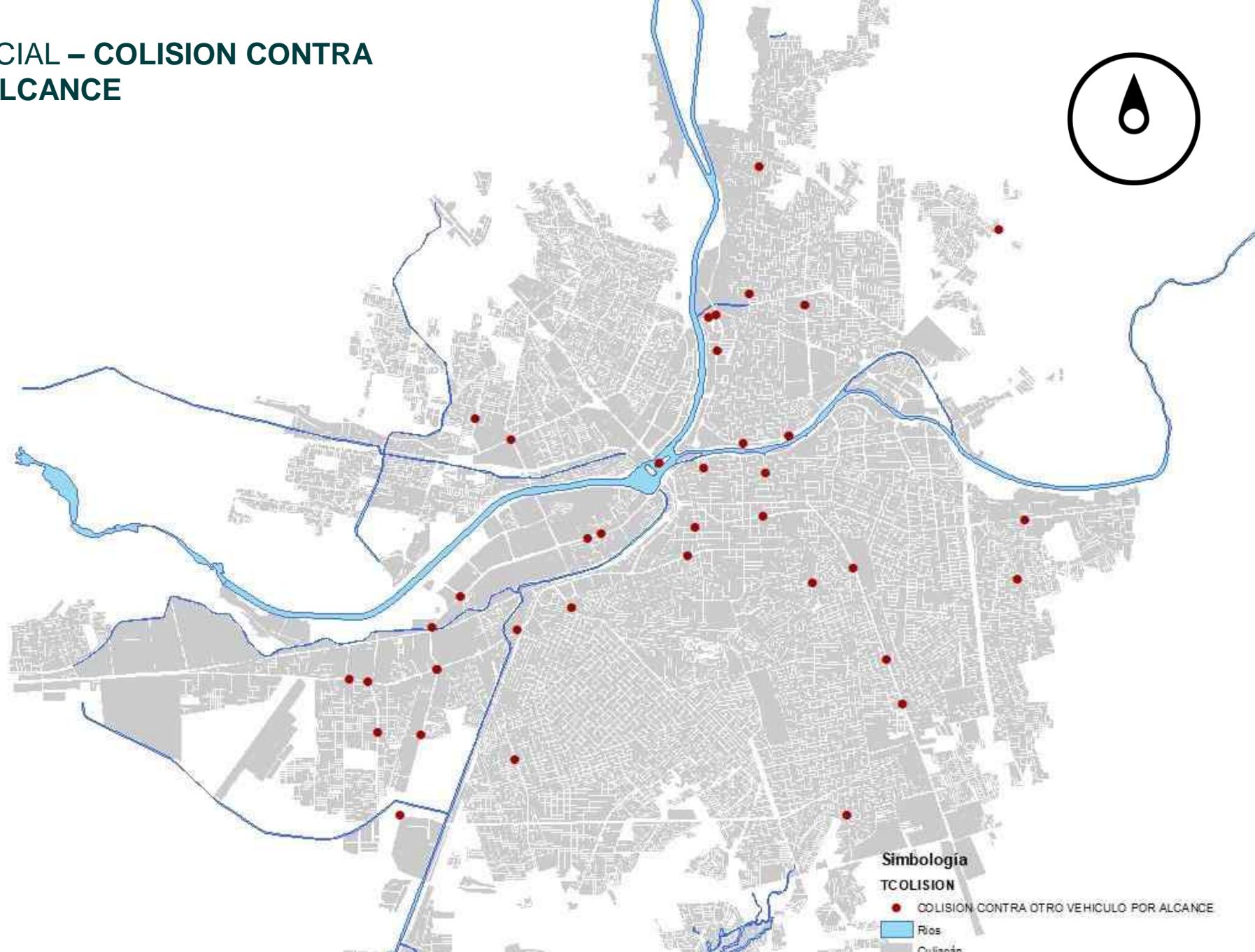

TCOLISION

- COLISION CONTRA VEHICULO ESTACIONADO
- Rios
- Colisión

ESC = 1:80,000

Fuente: Elaborado por Mapasin con datos proporcionados por el SESESP.

UBICACIÓN ESPACIAL – COLISION CONTRA VEHICULO POR ALCANCE

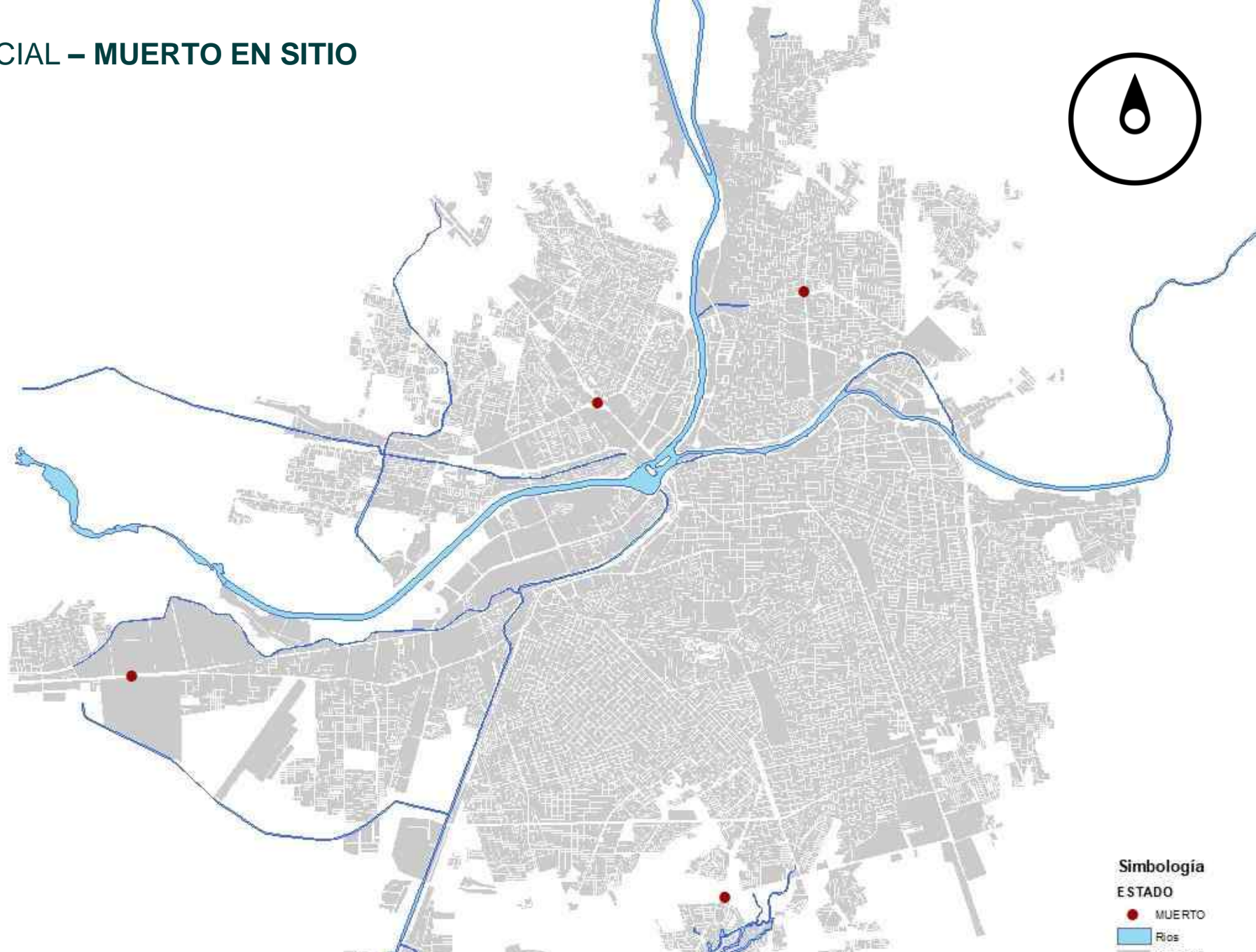


- Simbología**
- COLISION CONTRA OTRO VEHICULO POR ALCANCE
 - Rios
 - Colisión

ESC = 1:80,000

Fuente: Elaborado por Mapasin con datos proporcionados por el SESESP.

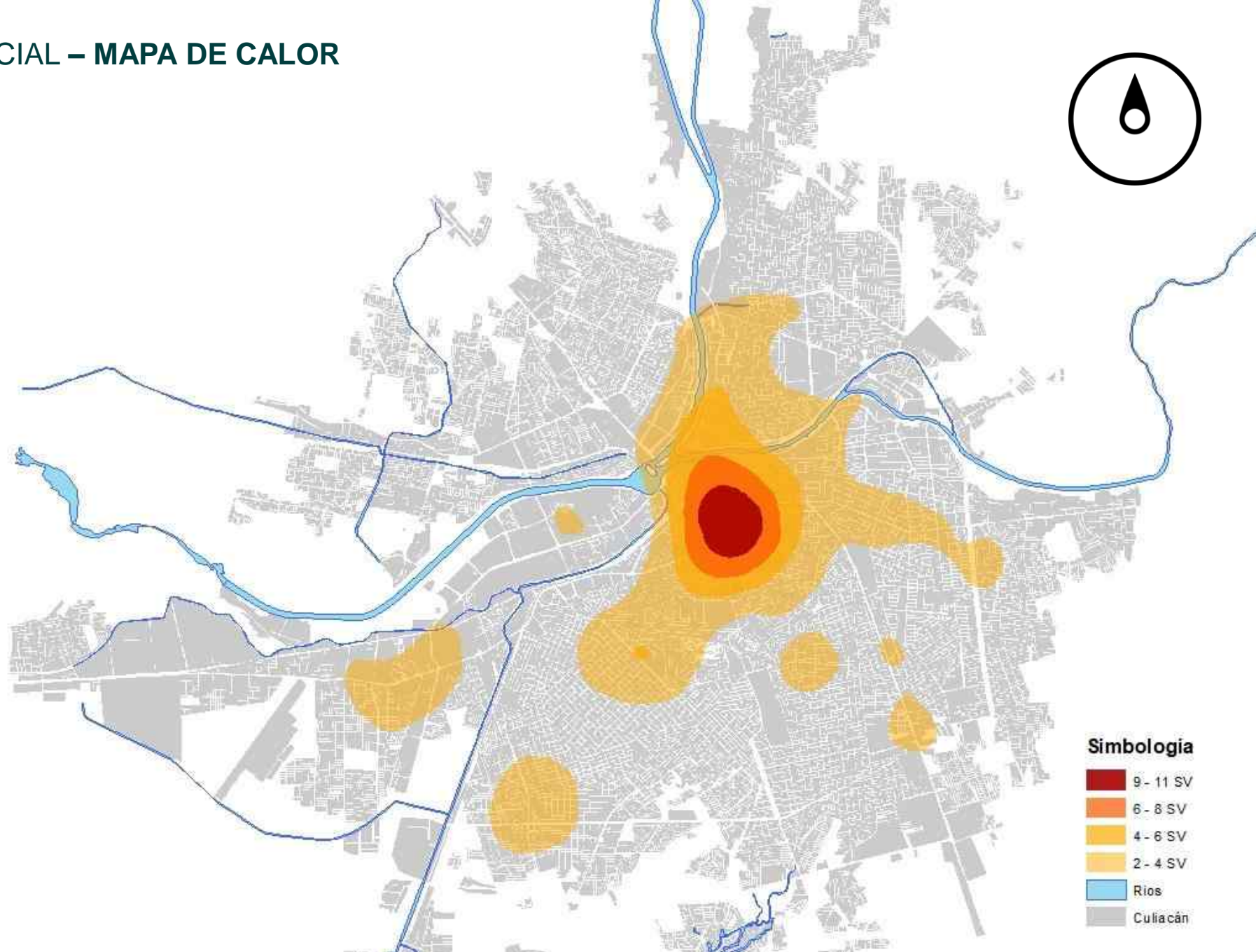
UBICACIÓN ESPACIAL – MUERTO EN SITIO



ESC = 1:80,000

Fuente: Elaborado por Mapasin con datos proporcionados por el SESESP.

UBICACIÓN ESPACIAL – MAPA DE CALOR


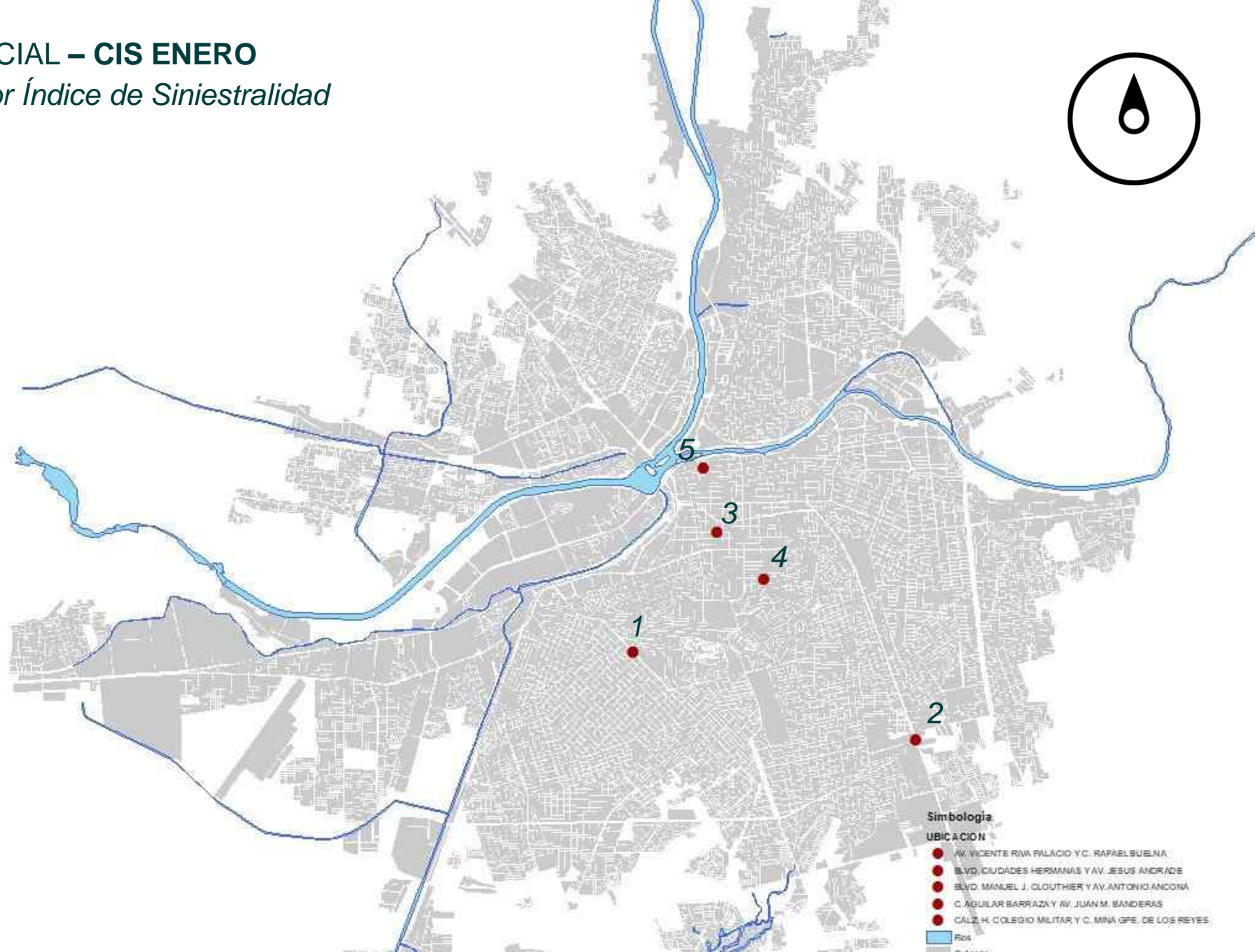


ESC = 1:80,000

Fuente: Elaborado por Mapasin con datos proporcionados por el SESESP.

UBICACIÓN ESPACIAL – CIS ENERO

Cruceros con mayor Índice de Siniestralidad



ESC = 1:80,000

Fuente: Elaborado por Mapasin con datos proporcionados por el SESESP.

MATRIZ – CRUCEROS DONDE SE PRESENTARON MAYOR CANTIDAD DE SINIESTROS DURANTE ENERO

#	CRUCERO	CANTIDAD DE SV	FECHA	RESULTADO	SEXO DEL INVOLUCRADO
1	BLVD. MANUEL J. CLOUTHIER Y ANTONIO ANCONA.	3	01/01	N/E	N/E
			19/01	LESIONADO	MASCULINO
			20/01	N/E	N/E
2	CALZ. HEROICO COLEGIO MILITAR Y MINA DE LOS REYES	2	09/01	LESIONADO	FEMENINO
			12/01	N/E	N/E
3	CALLE JOSÉ AGUILAR BARRAZA Y AV. JUAN BANDERAS	2	11/01	N/E	N/E
			15/01	N/E	N/E
4	CIUDADES HERMANAS Y AV. JESUS ANDRADE	2	02/01	LESIONADO	MASCULINO
			11/01	LESIONADO	MASCULINO
5	AV. VICENTE RIVAPALACIO Y CALLE RAFAEL BUELNA	2	03/01	N/E	N/E
			09/01	LESIONADO	FEMENINO

Mapasin :••