

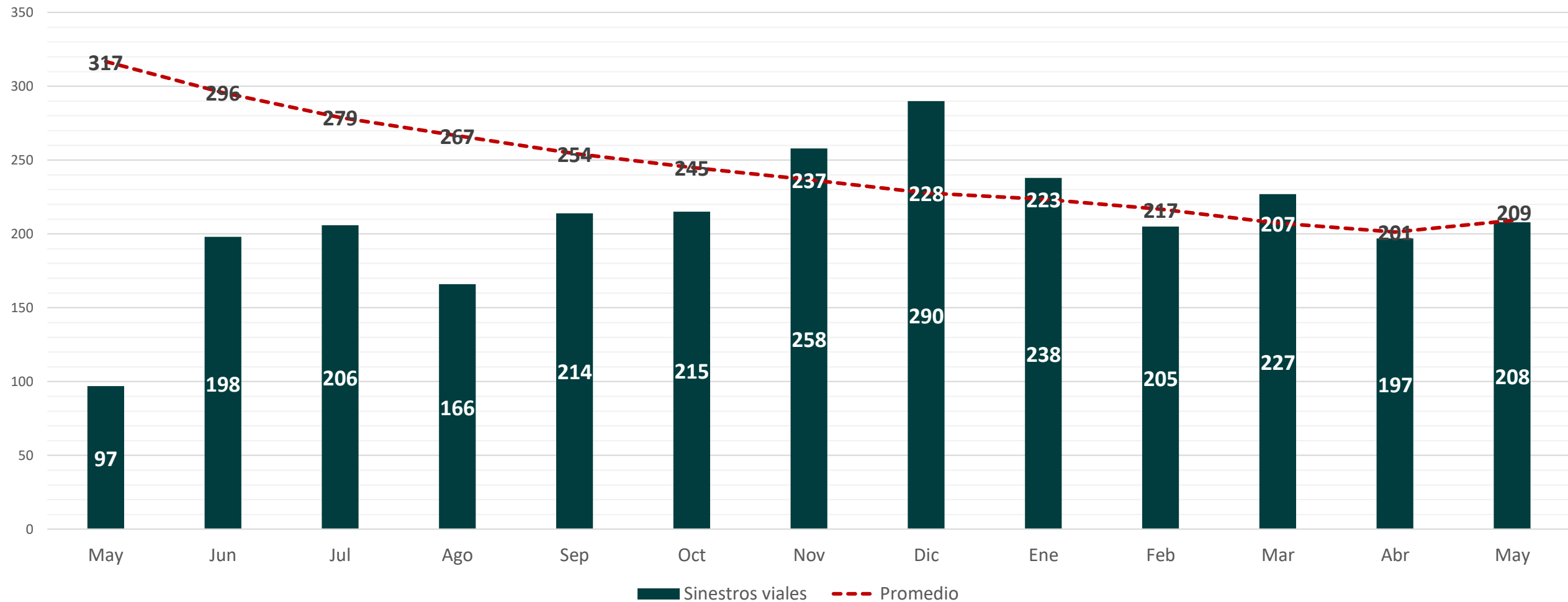
# Mapasin

Análisis de los siniestros viales  
MAYO

# Registro de los últimos 13 meses

Suma de todos los siniestros viales

MAYO	
MAYO vs ABRIL	↑ 6%
2021 (Mayo) VS 2020 (Mayo)	↑ 114%
2021 (Mayo) VS Promedio Anual Móvil	↓ 1%



# ATROPELLADOS



MAYO

MAYO vs ABRIL

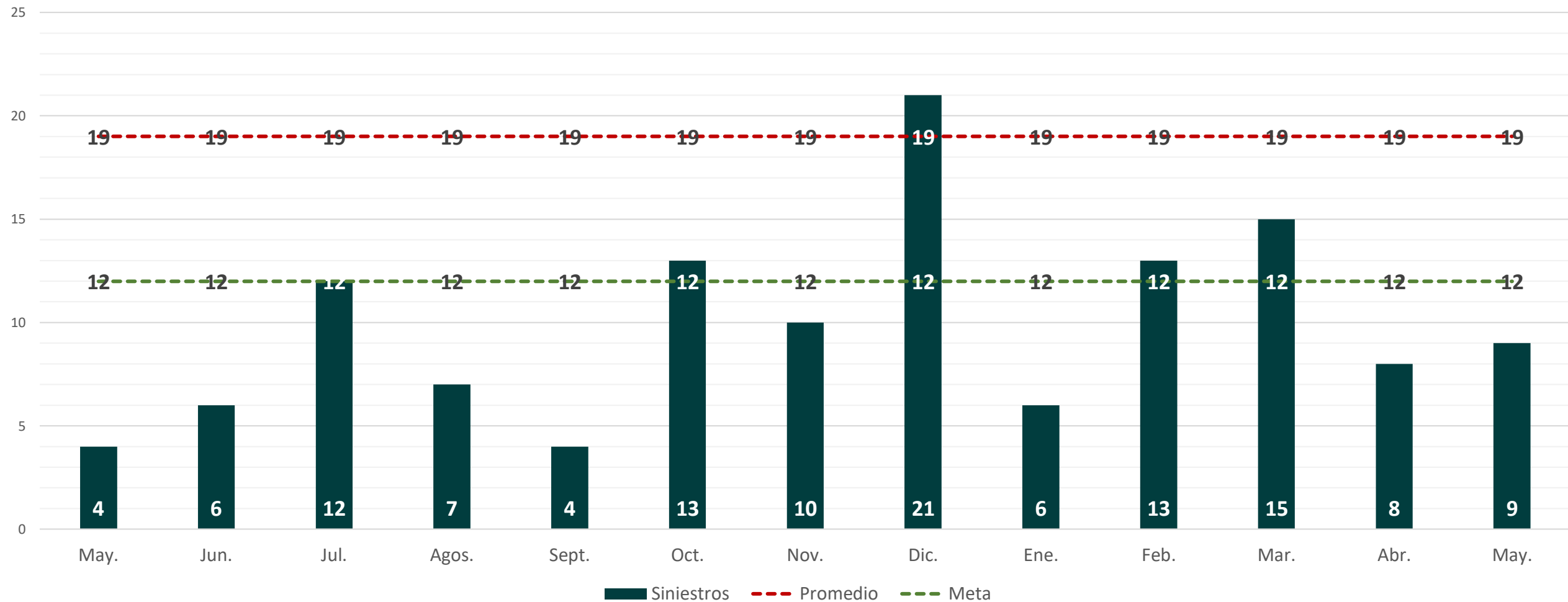
↑ 13%

2021 (Mayo) VS 2020 (Mayo)

↑ 125%

2021 (Mayo) VS Media histórica

↓ 47%



# COLISIÓN CONTRA CICLISTA



MAYO

MAYO vs ABRIL

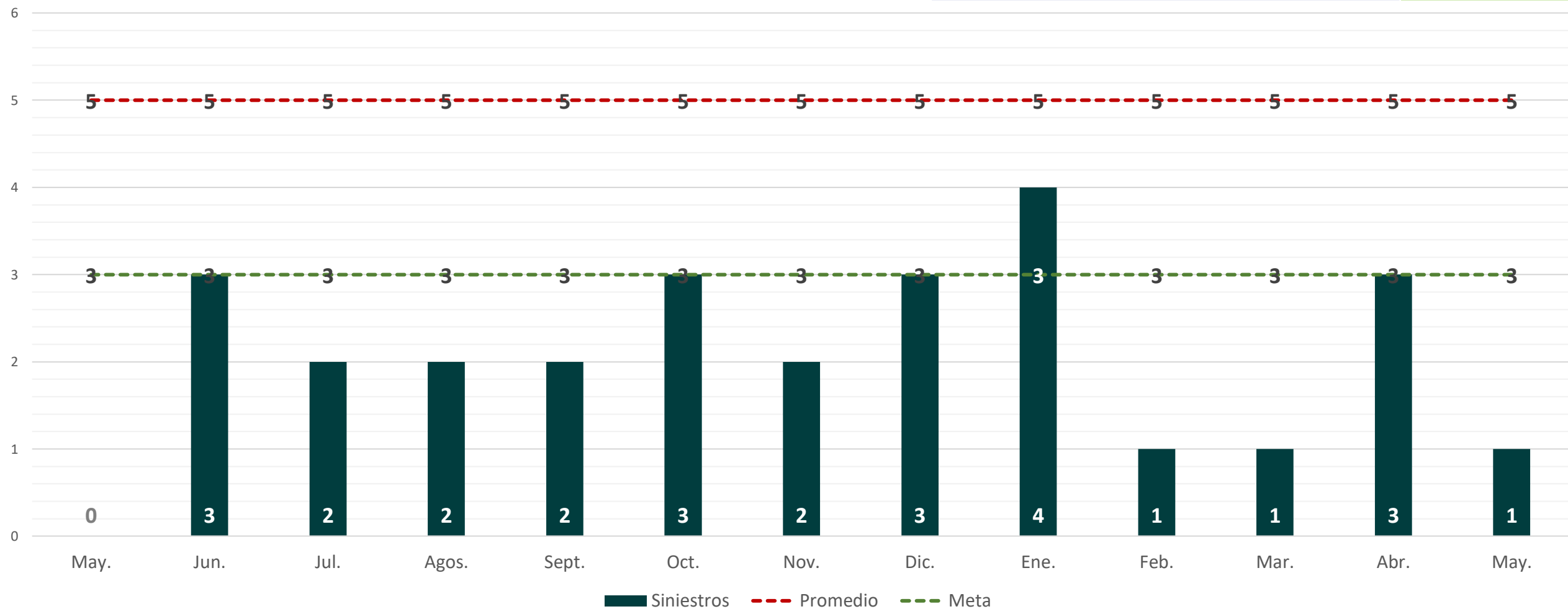
↓ 67%

2021 (Mayo) VS 2020 (Mayo)

↑ 100%

2021 (Mayo) VS Media histórica

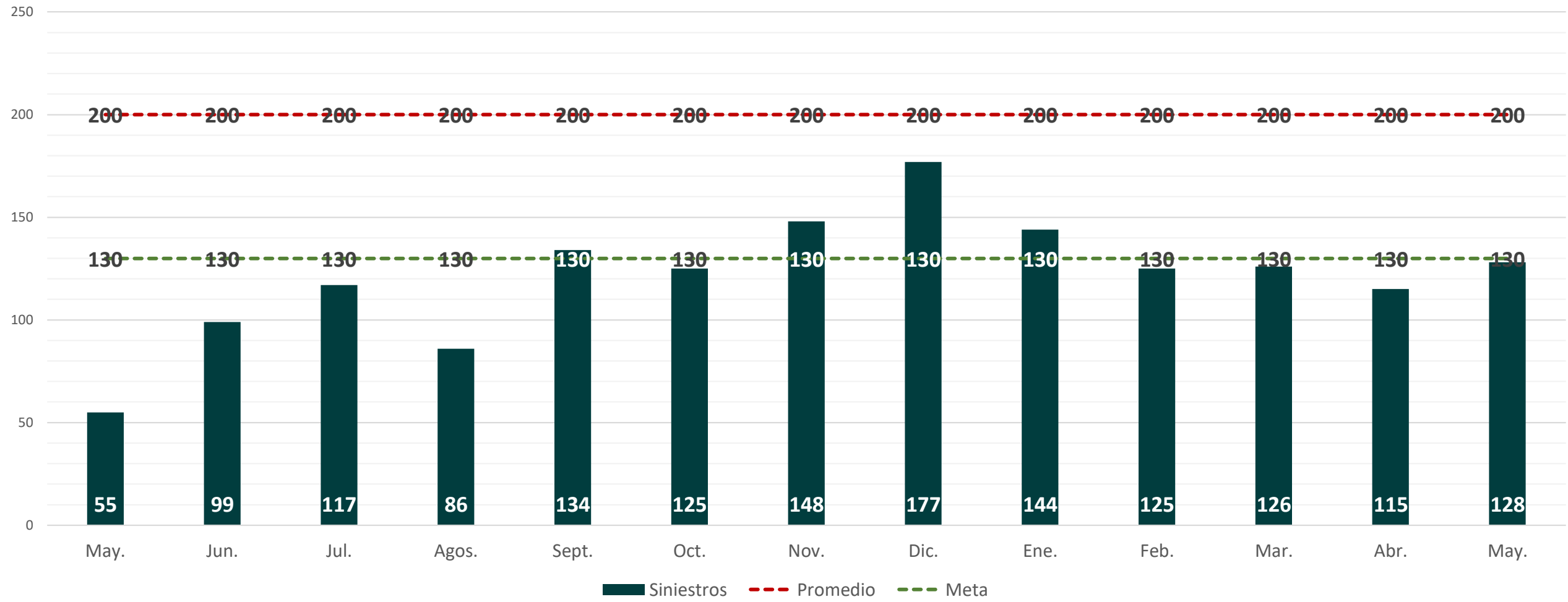
↓ 80%



# COLISIÓN CONTRA VEHICULO EN MOVIMIENTO



MAYO	
MAYO vs ABRIL	↑ 11%
2021 (Mayo) VS 2020 (Mayo)	↑ 133%
2021 (Mayo) VS Media histórica	↓ 36%

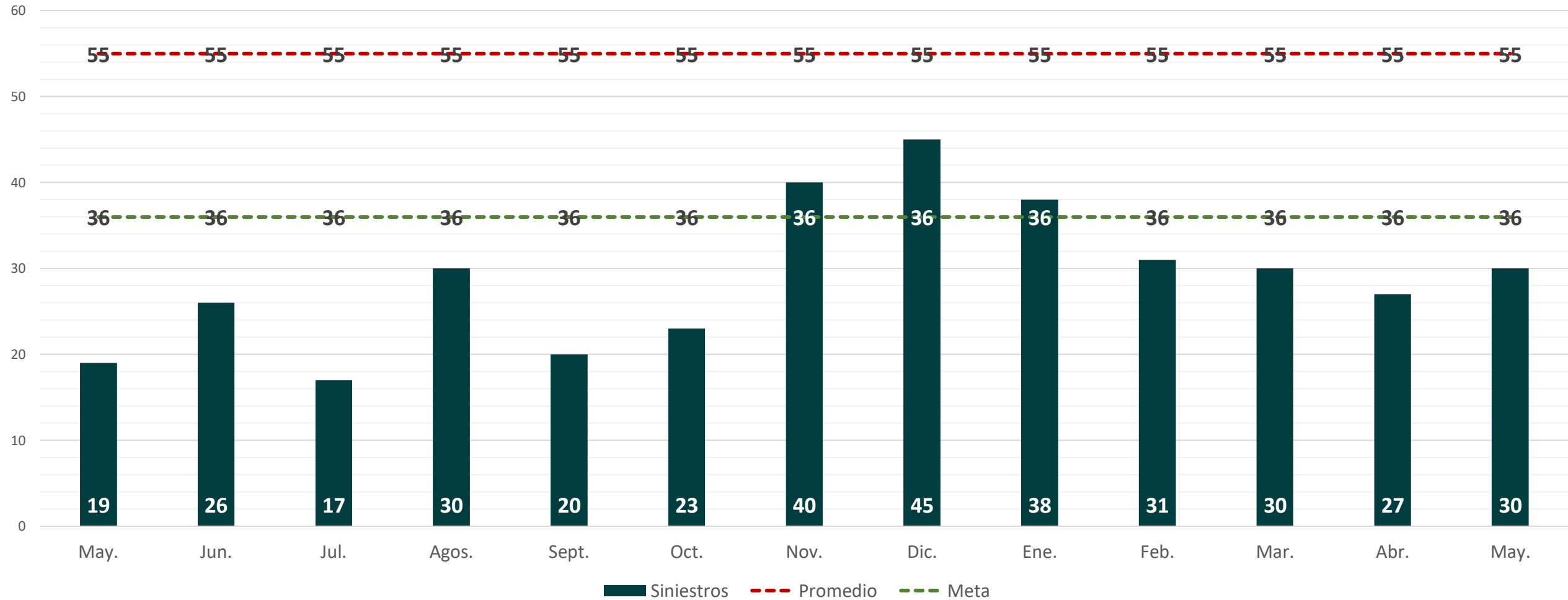


Fuente: Elaborado por Mapasin con datos proporcionados por el SESESP.

# COLISIÓN CONTRA VEHICULO POR ALCANCE



MAYO	
MAYO vs ABRIL	↑ 11%
2021 (Mayo) VS 2020 (Mayo)	↑ 59%
2021 (Mayo) VS Media histórica	↓ 54%

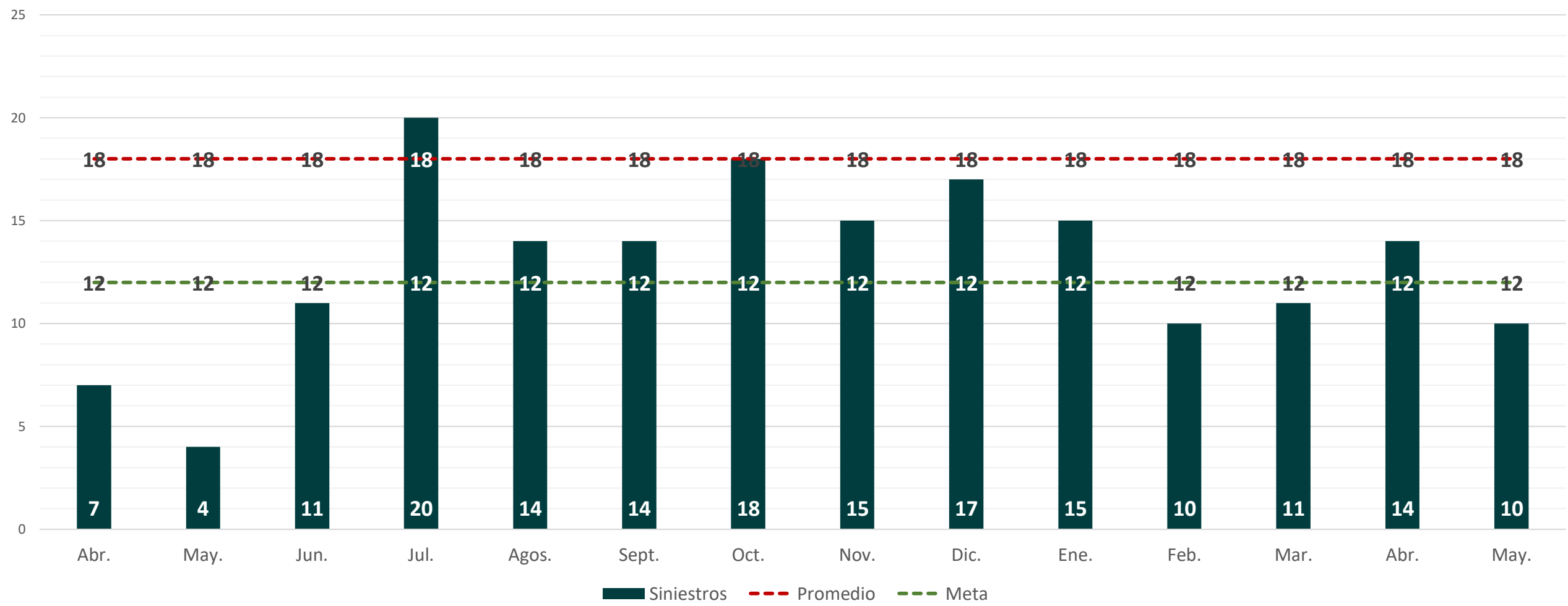


Fuente: Elaborado por Mapasin con datos proporcionados por el SESESP.

# COLISIÓN CONTRA VEHICULO POR ESTACIONADO



MAYO	
MAYO vs ABRIL	↓ 47%
2021 (Mayo) VS 2020 (Mayo)	↑ 43%
2021 (Mayo) VS Media histórica	↓ 29%



Fuente: Elaborado por Mapasin con datos proporcionados por el SESESP.

# COLISIÓN CONTRA OBJETOS



MAYO

MAYO vs ABRIL

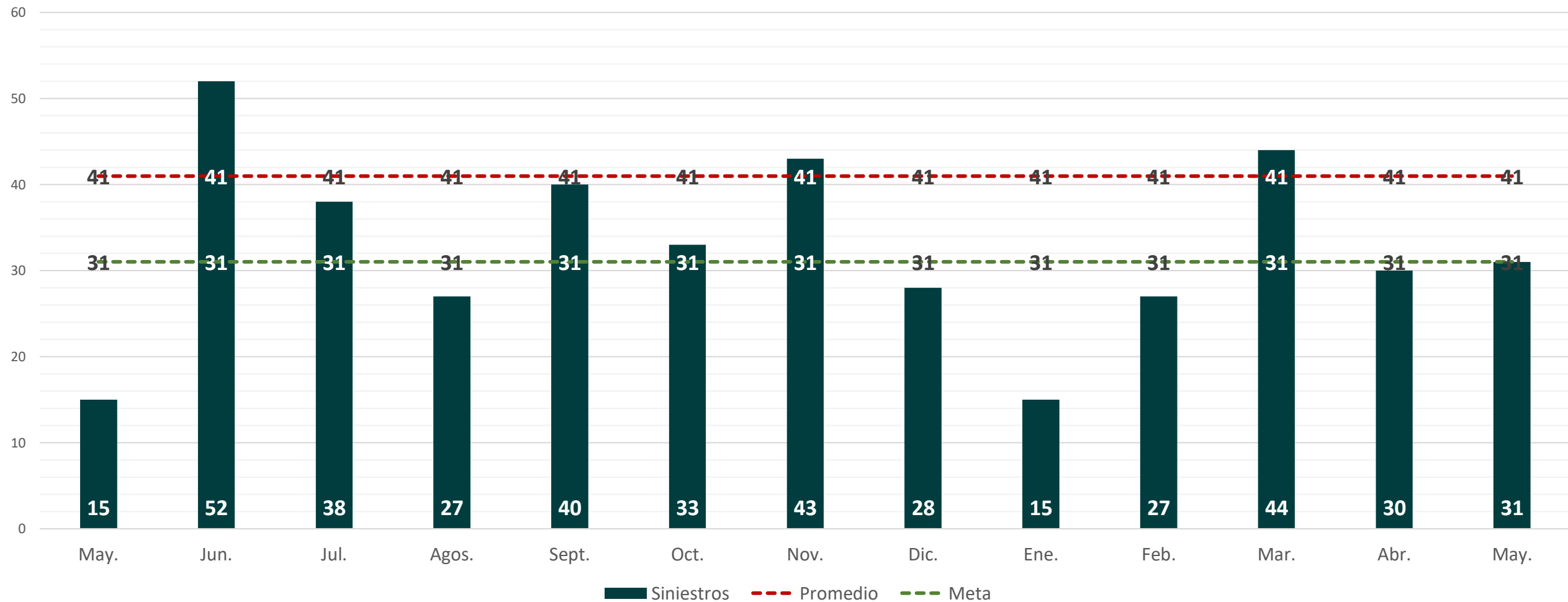
↑ 1%

2021 (Mayo) VS 2020 (Mayo)

↑ 100%

2021 (Mayo) VS Media histórica

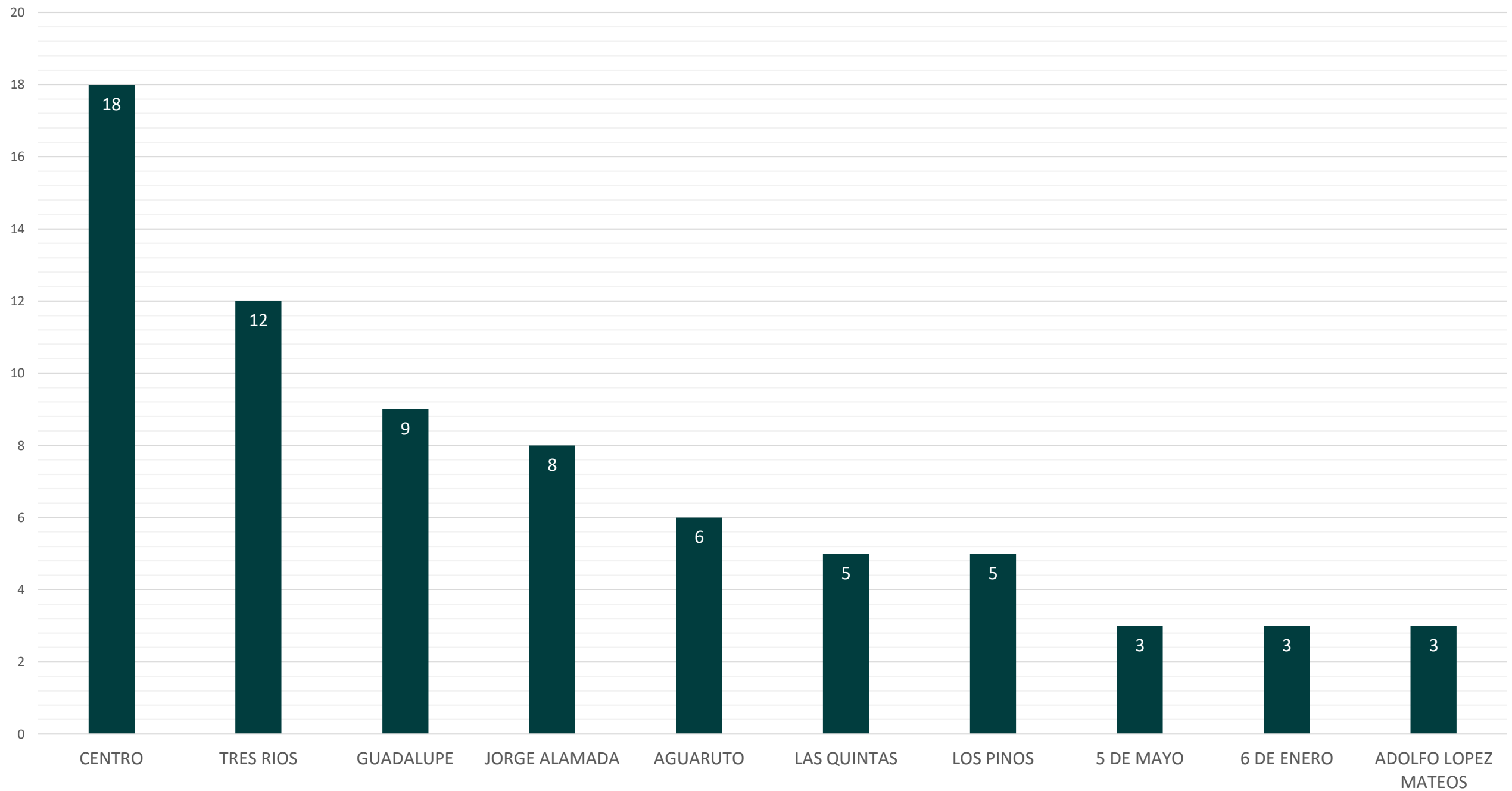
↓ 24%



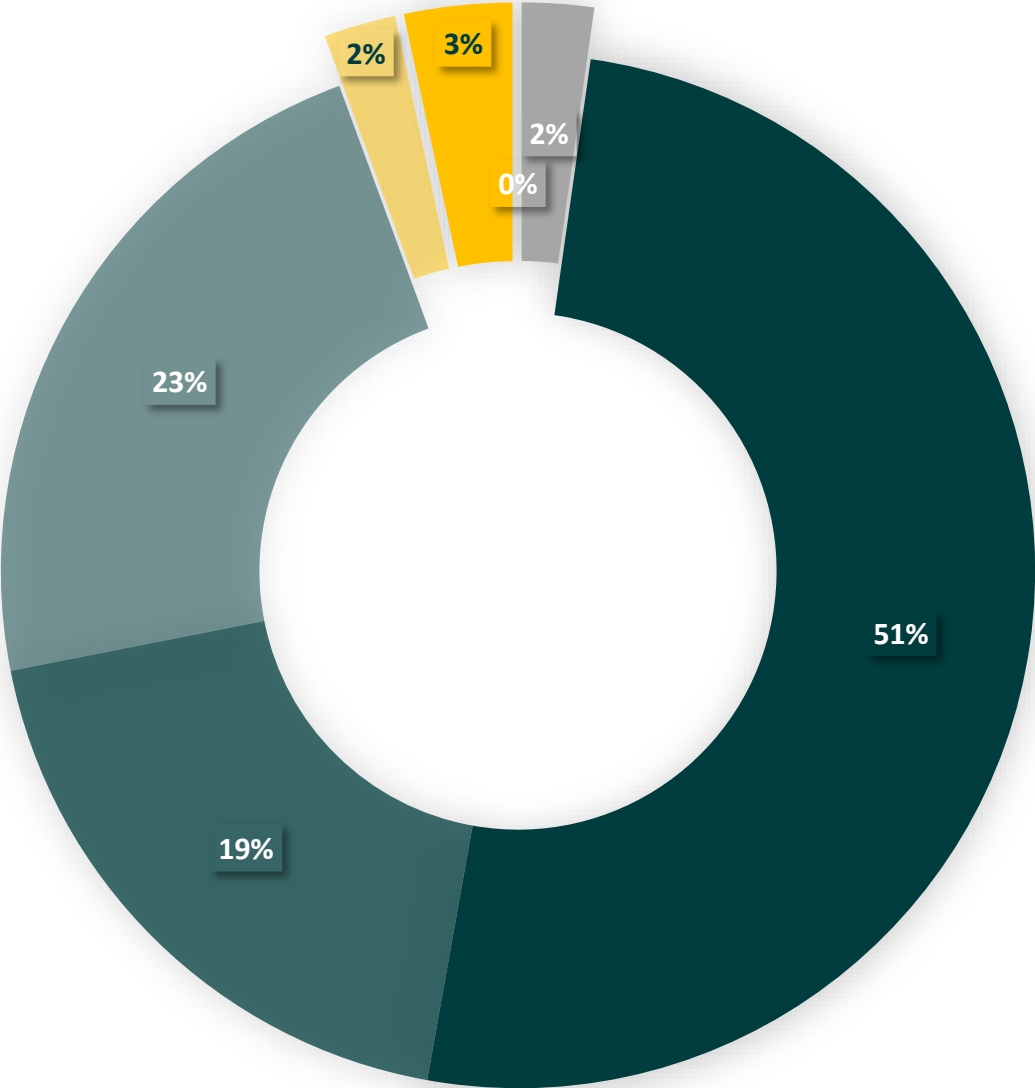


# GRAFICAS EN RELACIÓN AL MAPEO

## *Colonias con mayor registro de siniestralidad vial*

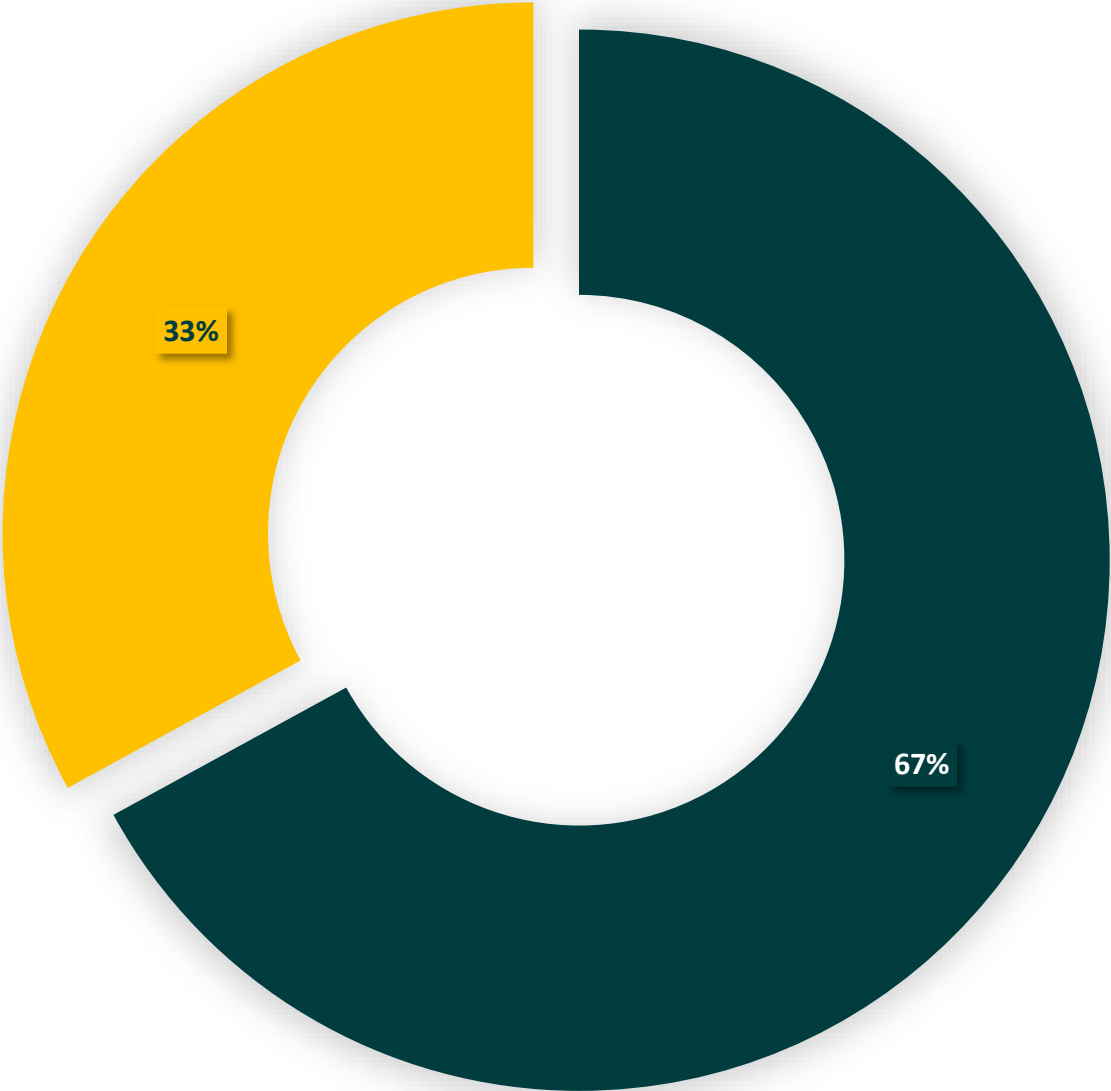


Rango de edad de los lesionados



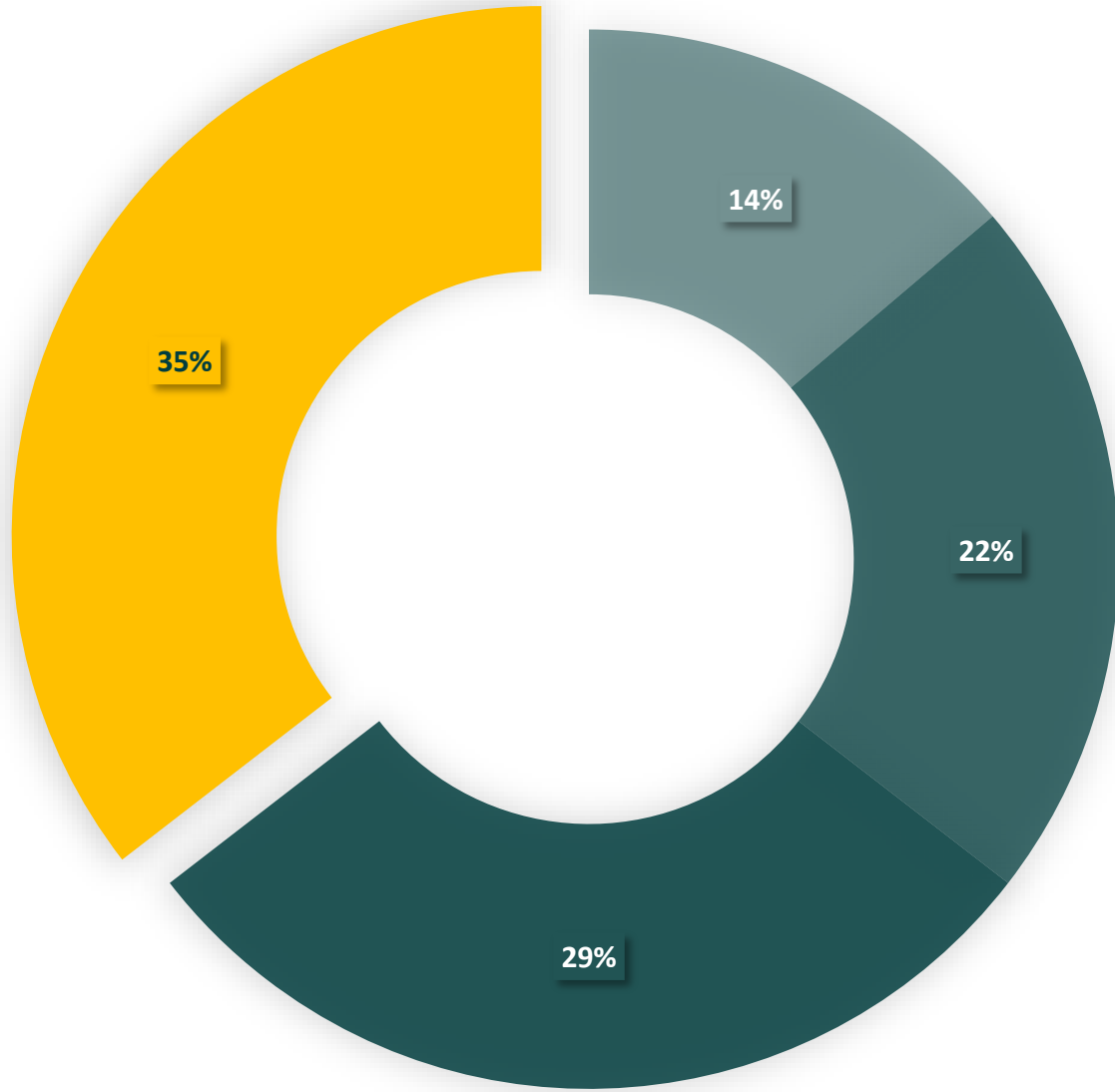
Menor de 5 Años 05 - 14 Años 15 - 29 Años 30 - 44 Años  
45 - 59 Años 60 - 69 Años 70 y Más Años

Sexo de los involucrados en siniestros viales



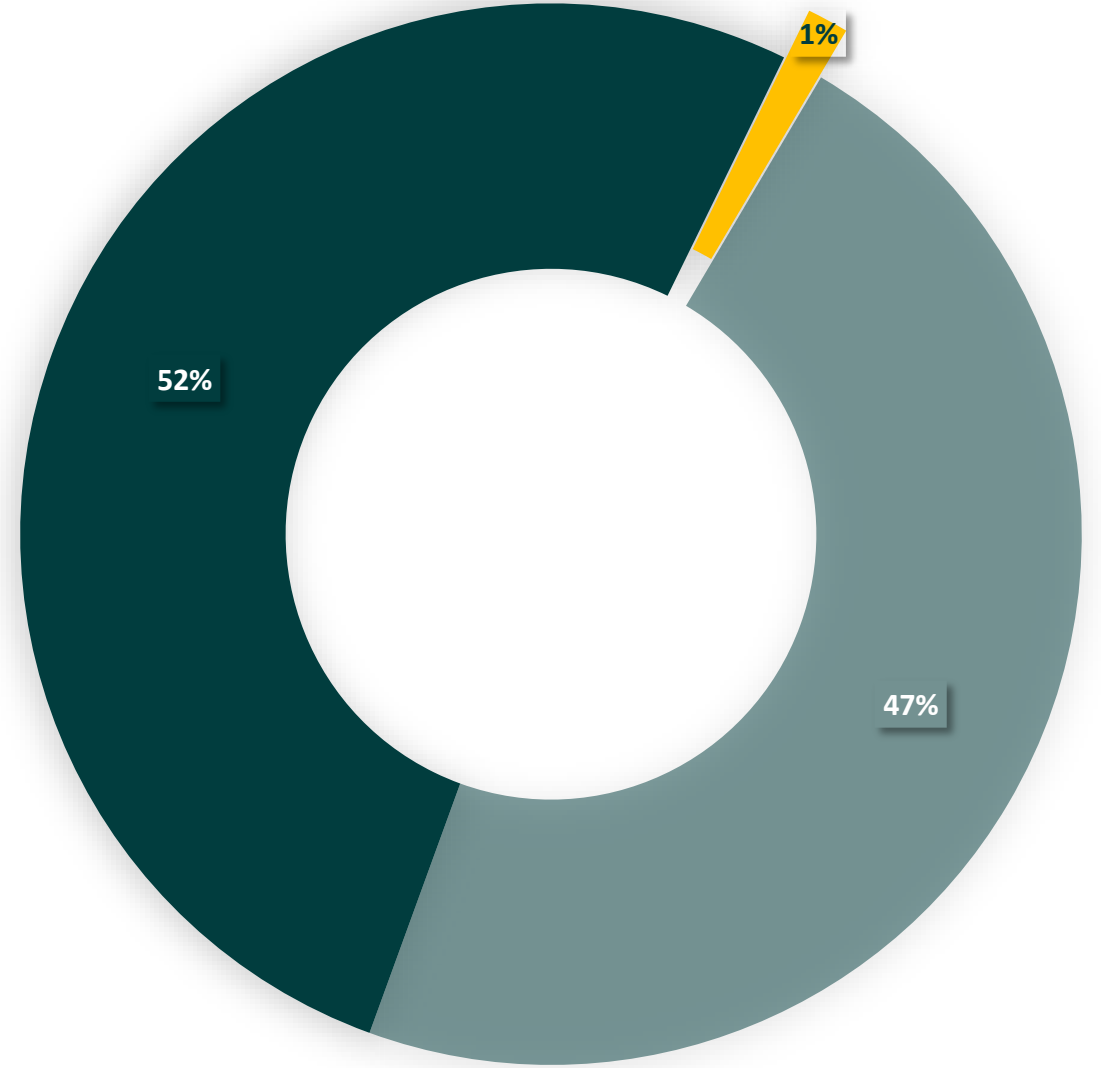
Masculino Femenino

### Siniestralidad vial por periodos horarios



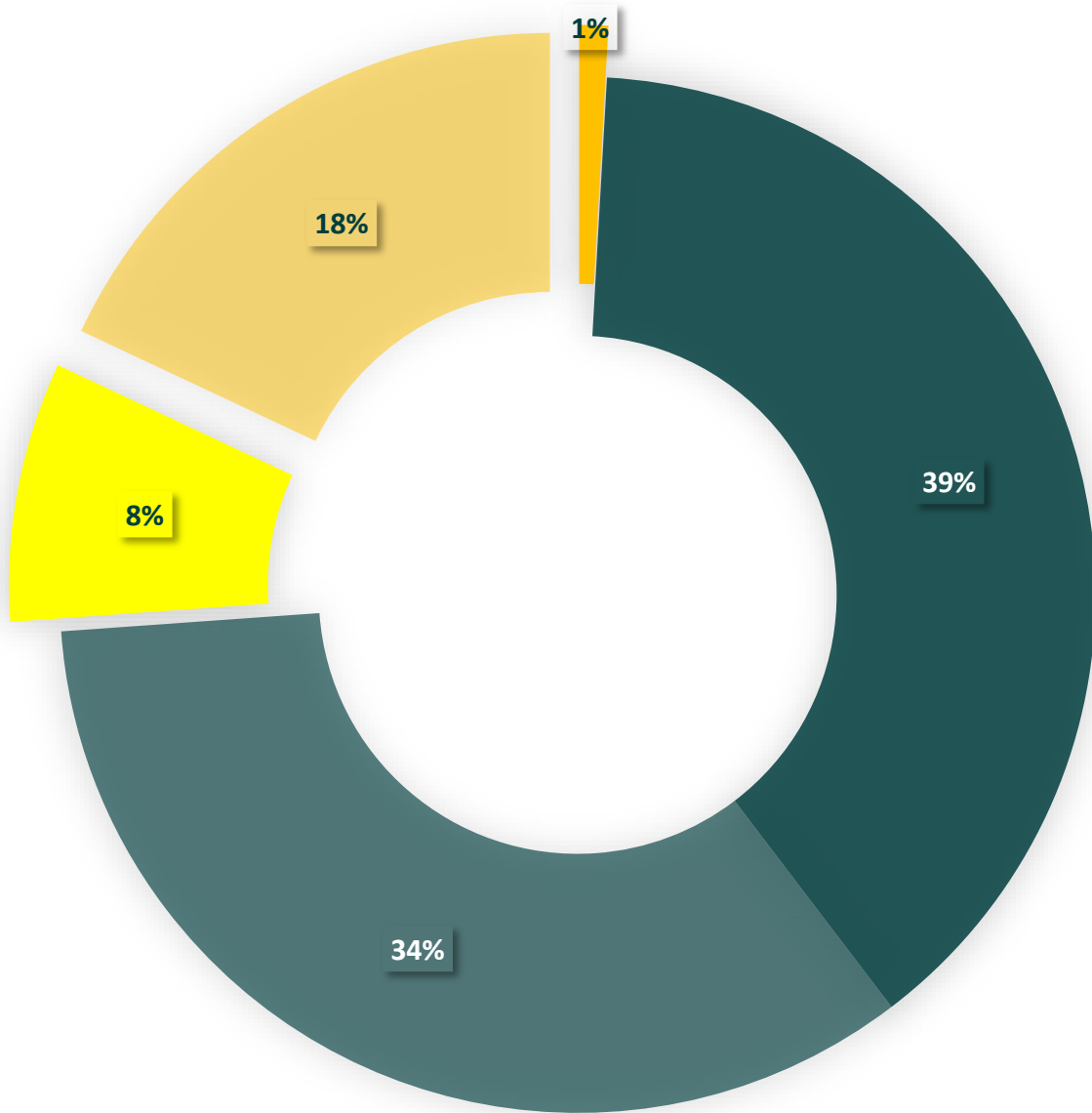
■ Madrugada ■ Mañana ■ Tarde ■ Noche

### Resultado de los siniestros viales



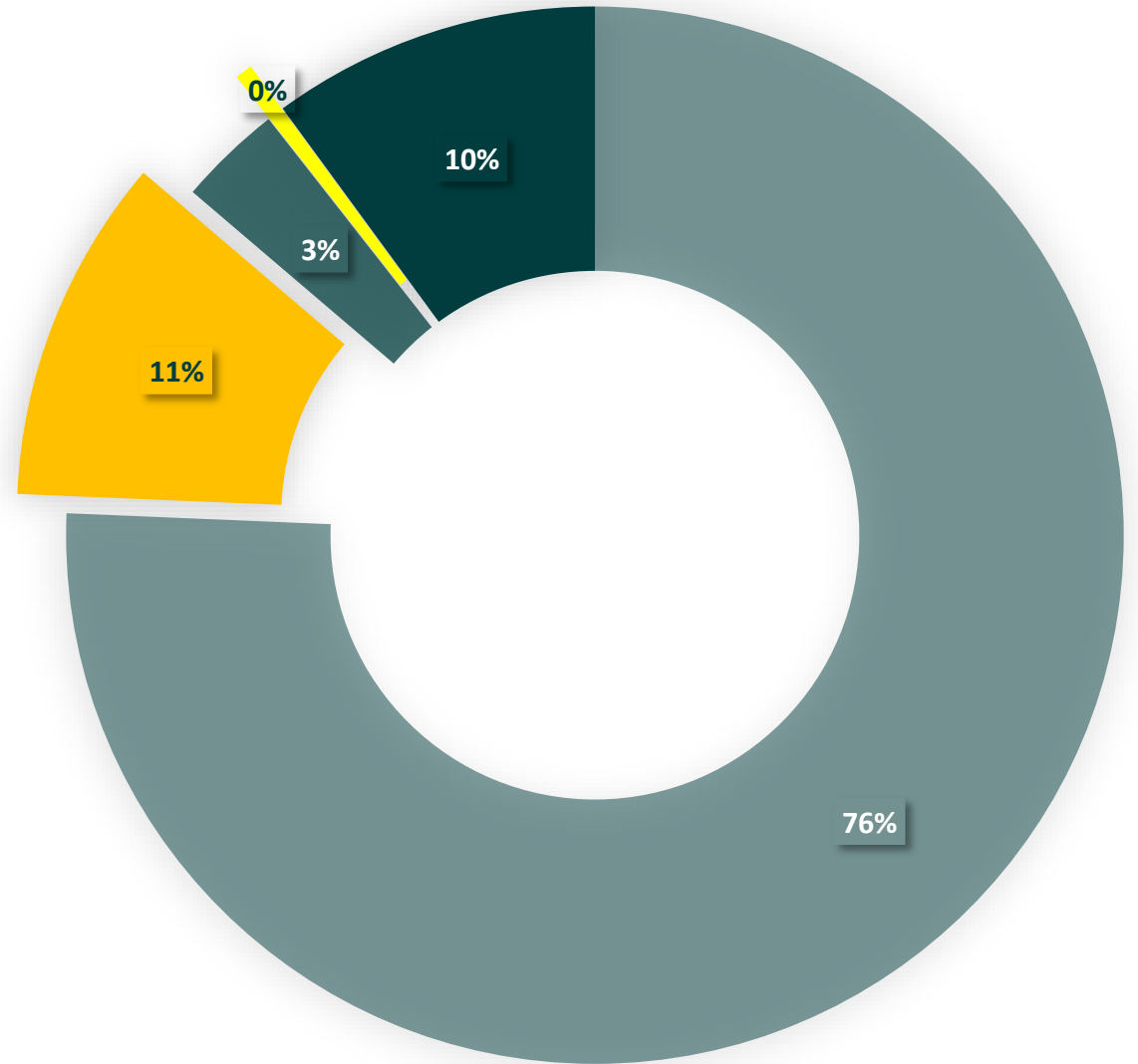
■ Lesionado ■ Muerto en sitio ■ Se Desconoce

### Usuarios de la vía



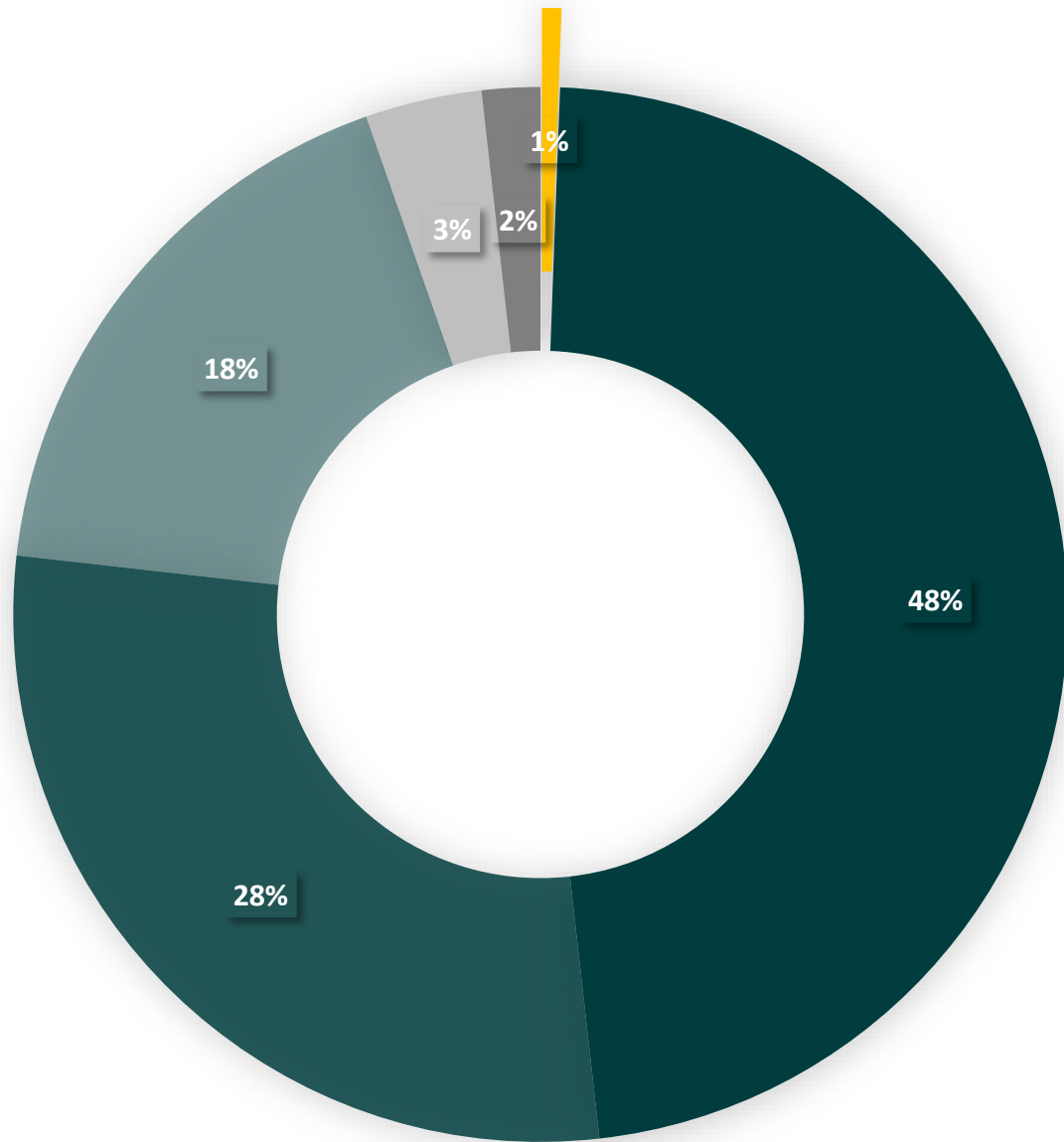
CICLISTA CONDUCTOR PASAJERO PEATON MOTOCICLISTA

### Vehículos involucrados en siniestros viales



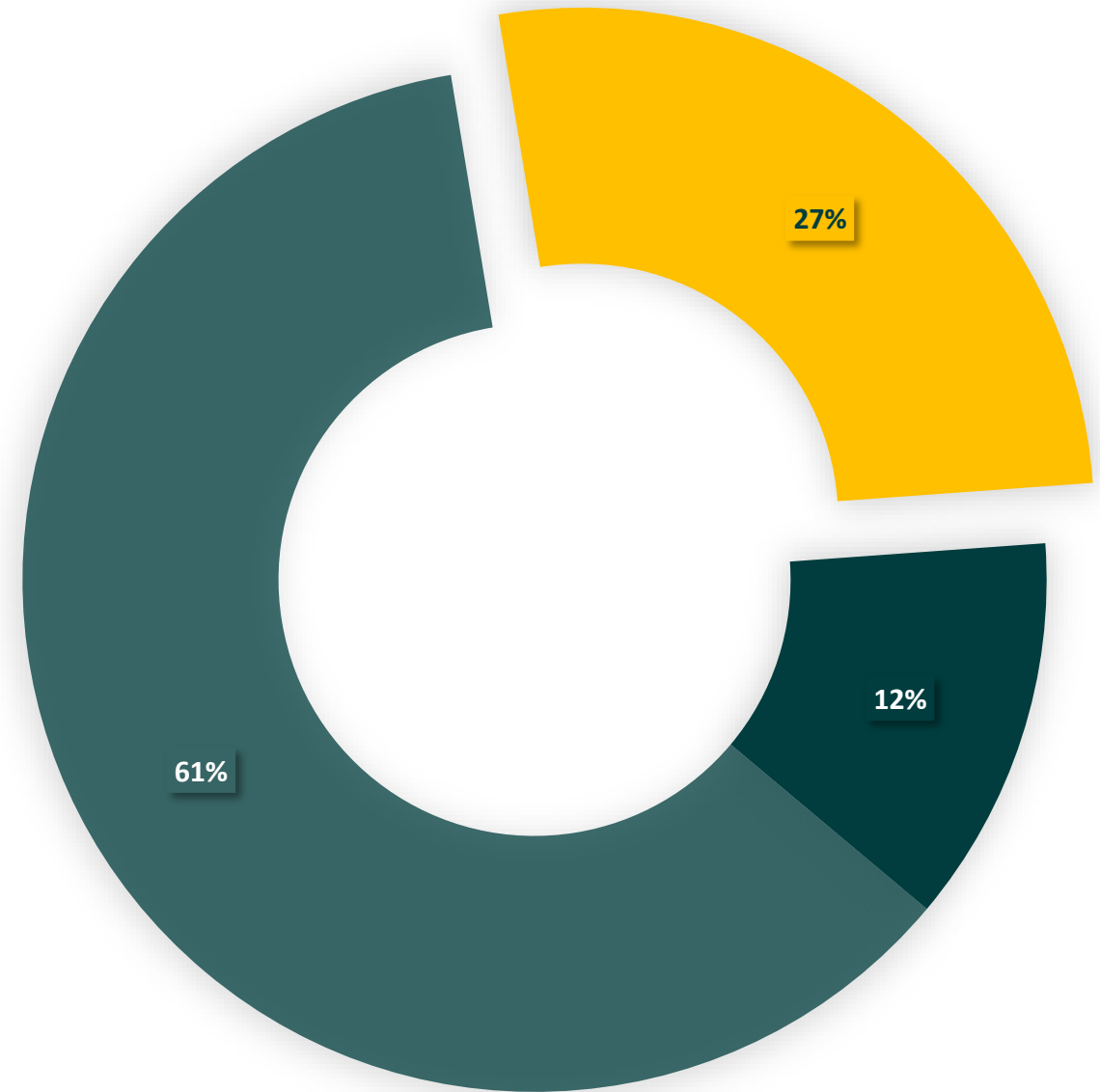
Automóvil Motocicleta Omnibus Bicicleta pick up

### Rango de edad de los conductores



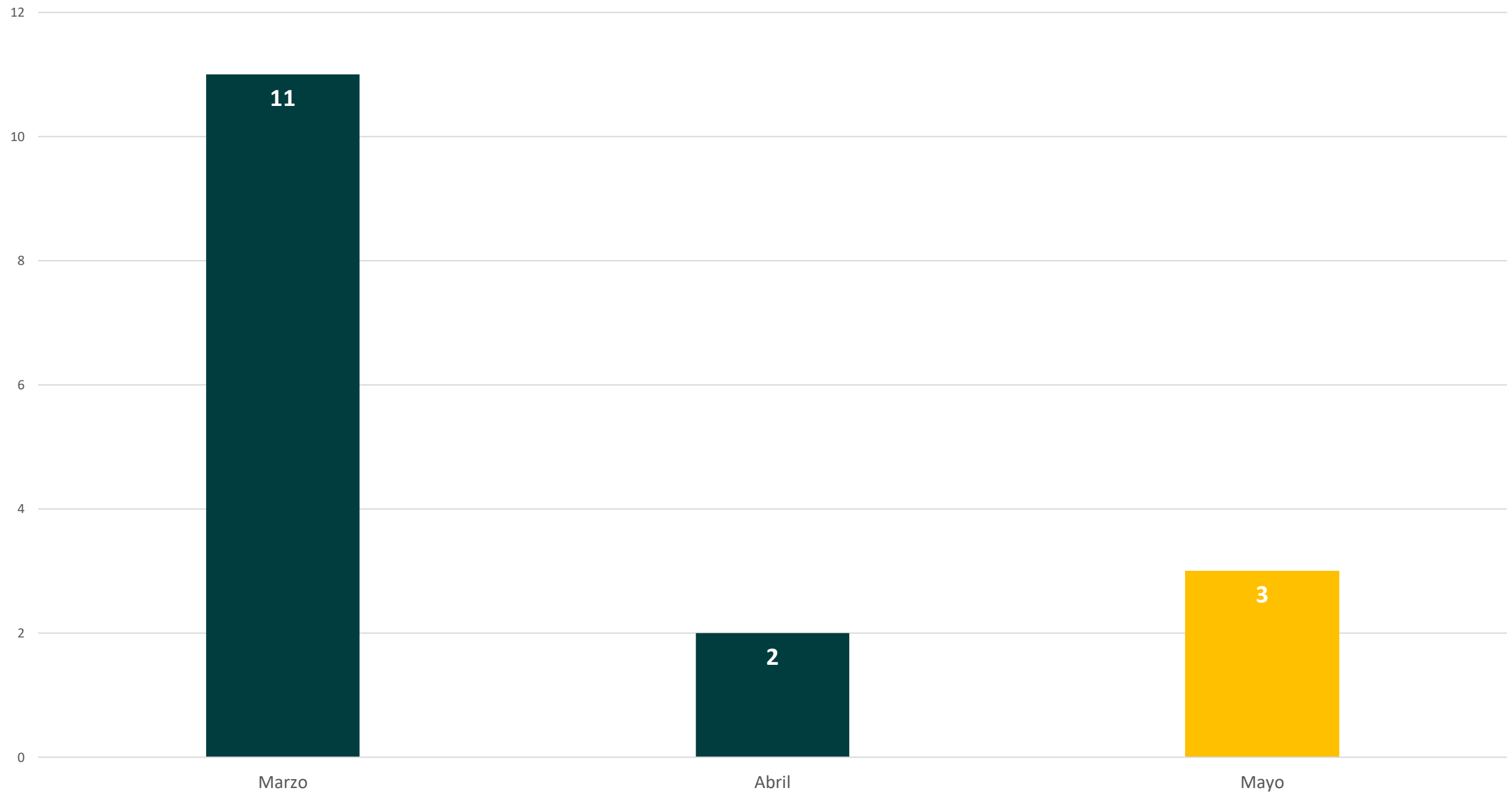
05 - 14 Años 15 - 29 Años 30 - 44 Años 45 - 59 Años 60 - 69 Años 70 y Más Años

### Sexo de los conductores involucrados



Masculino Femenino No Especificado

## *Muertos en sitio*



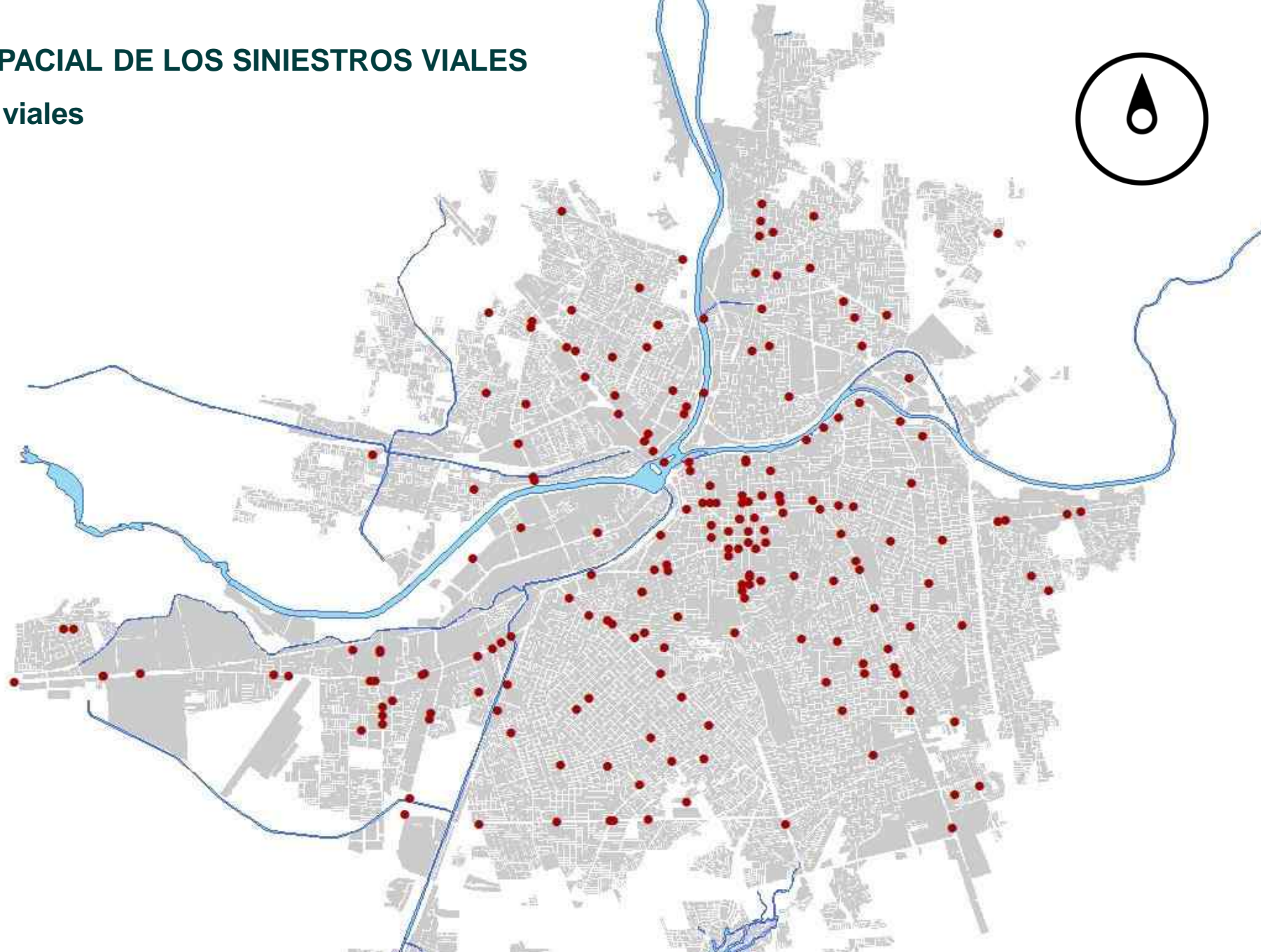

MAPAS



# UBICACIÓN ESPACIAL DE LOS SINIESTROS VIALES

203 Siniestros viales

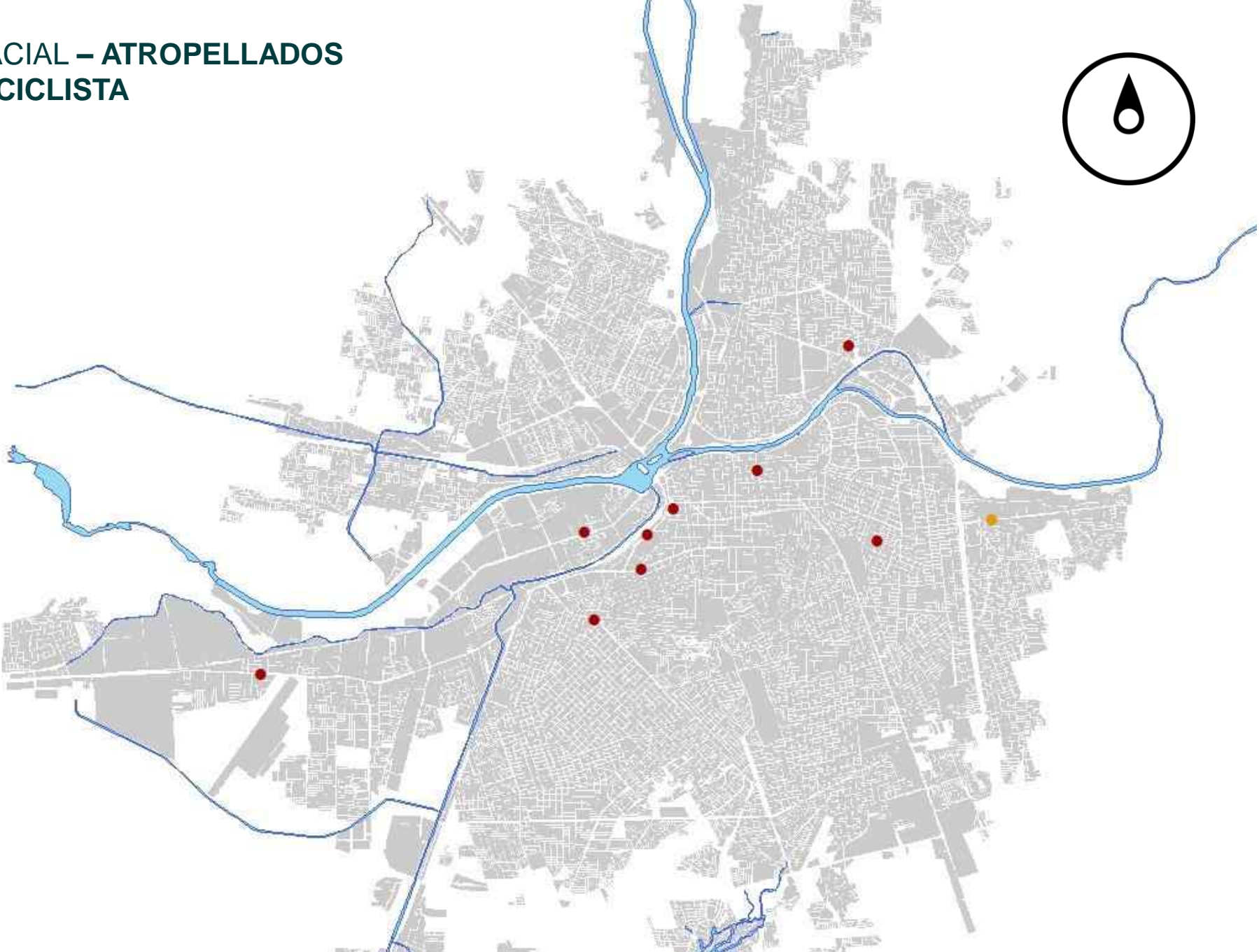
(Mapeados)



ESC = 1:80,000

Fuente: Elaborado por Mapasin con datos proporcionados por el SESESP.

# UBICACIÓN ESPACIAL – ATROPELLADOS Y CICLISTA

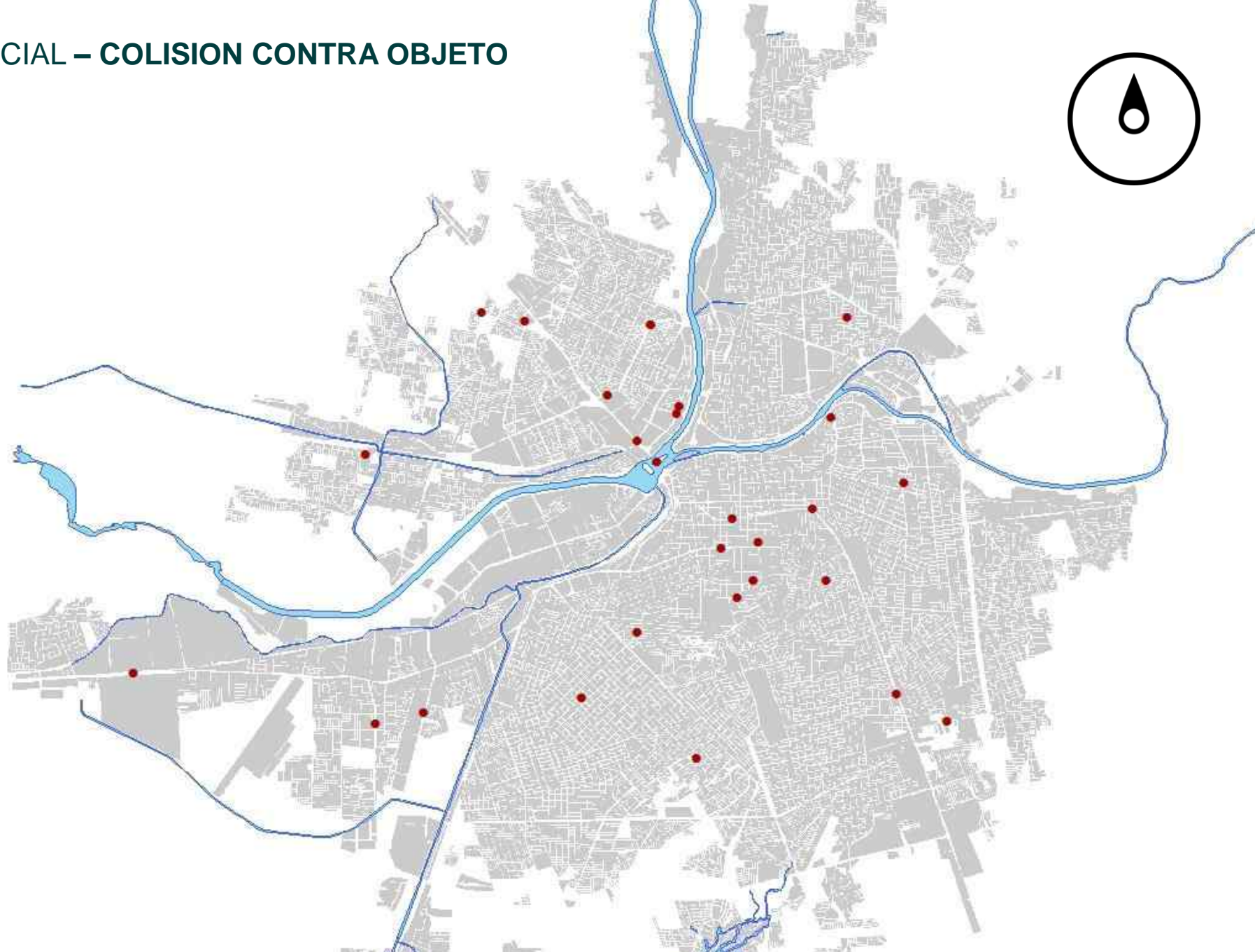



ESC = 1:80,000

Fuente: Elaborado por Mapasin con datos proporcionados por el SESESP.



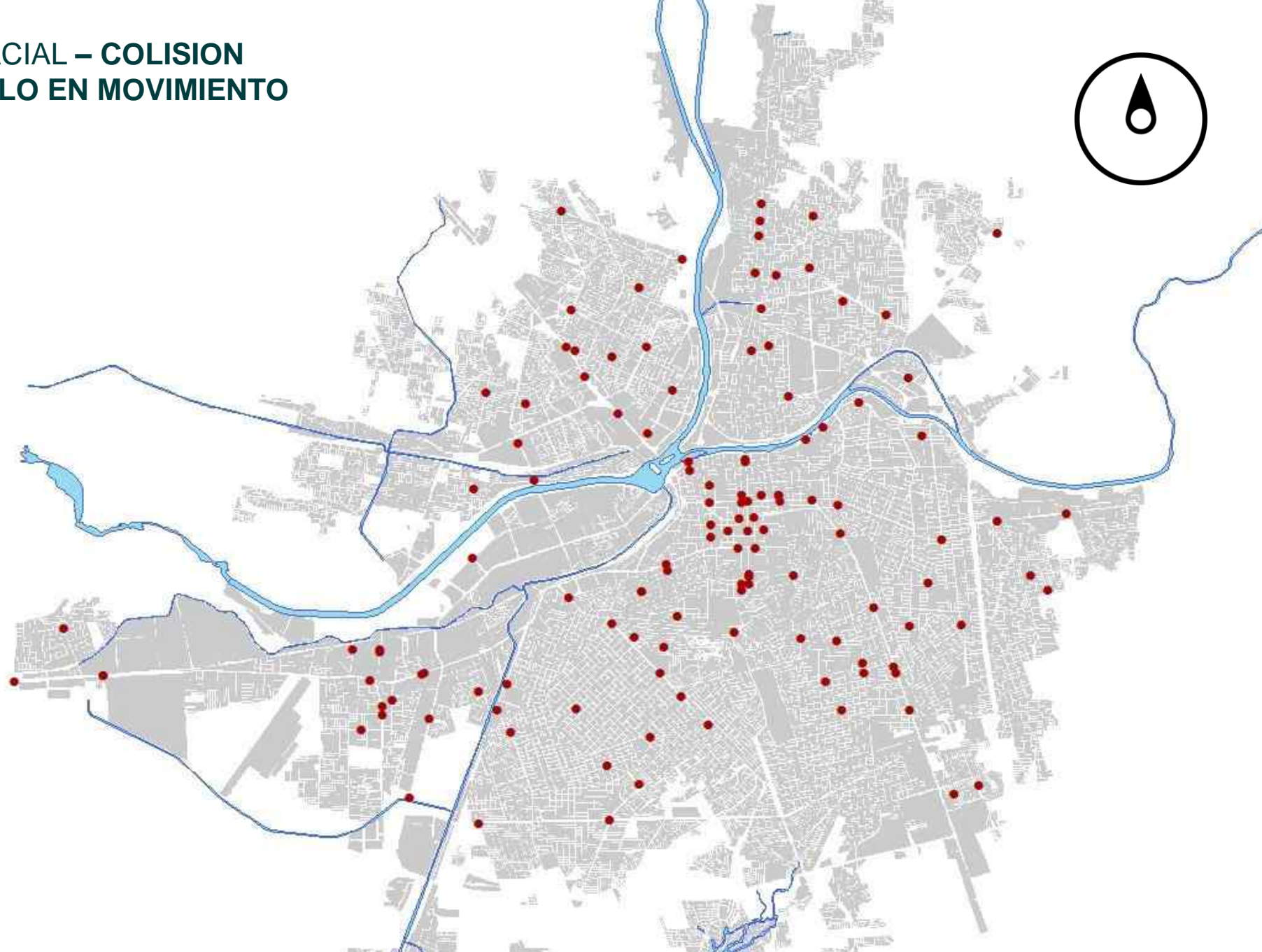

# UBICACIÓN ESPACIAL – COLISION CONTRA OBJETO



ESC = 1:80,000

Fuente: Elaborado por Mapasin con datos proporcionados por el SESESP.

# UBICACIÓN ESPACIAL – COLISION CONTRA VEHICULO EN MOVIMIENTO

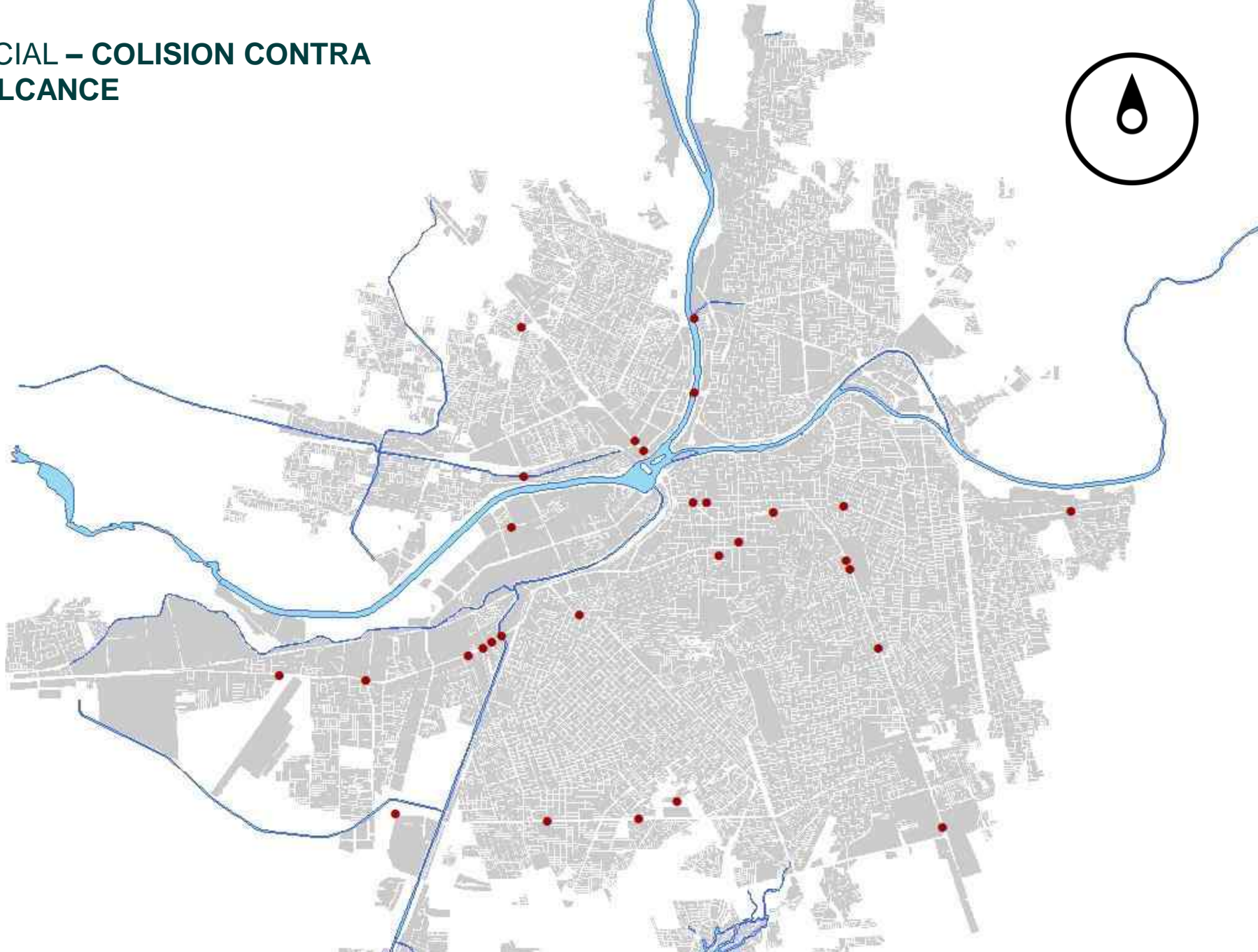



ESC = 1:80,000

Fuente: Elaborado por Mapasin con datos proporcionados por el SESESP.




# UBICACIÓN ESPACIAL – COLISION CONTRA VEHICULO POR ALCANCE



ESC = 1:80,000

Fuente: Elaborado por Mapasin con datos proporcionados por el SESESP.

# UBICACIÓN ESPACIAL – COLISION CONTRA VEHICULO ESTACIONADO



ESC = 1:80,000

Fuente: Elaborado por Mapasin con datos proporcionados por el SESESP.



## UBICACIÓN ESPACIAL – MUERTO EN SITIO

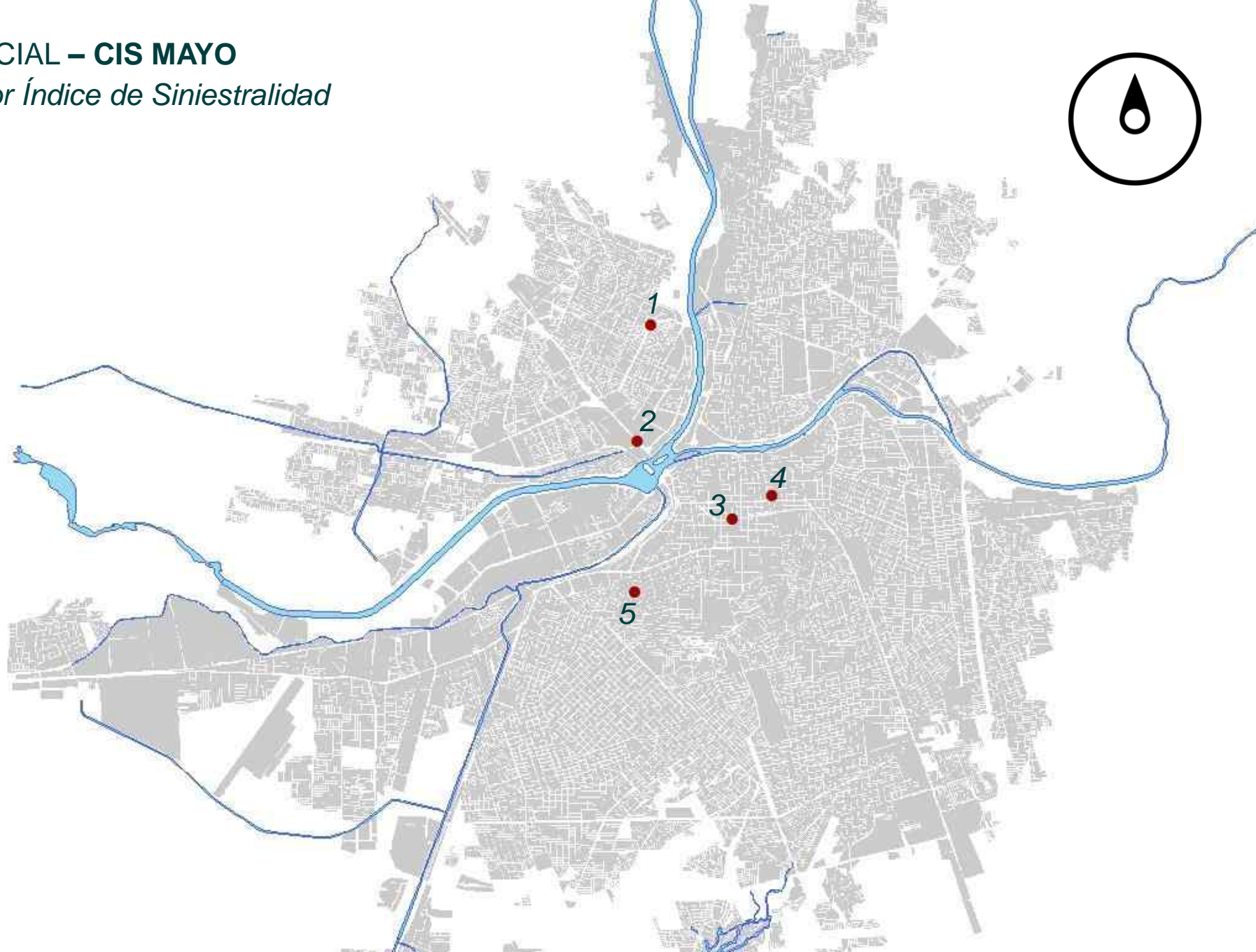


ESC = 1:80,000

Fuente: Elaborado por Mapasin con datos proporcionados por el SESESP.

# UBICACIÓN ESPACIAL – CIS MAYO

*Cruceros con mayor Índice de Siniestralidad*



ESC = 1:80,000

Fuente: Elaborado por Mapasin con datos proporcionados por el SESESP.



## MATRIZ – CRUCEROS DONDE SE PRESENTARON MAYOR CANTIDAD DE SINIESTROS DURANTE MAYO

#	CRUCERO	CANTIDAD DE SV	FECHA	RESULTADO	SEXO DEL INVOLUCRADO
1	BLVD. DR. ENRIQUE CABRERA Y MAGISTERIO NACIONAL	2	01/05	LESIONADO	MASCULINO
			08/05	LESIONADO	MASCULINO
2	BLVD. JOSE LIMON Y BLVD. ROTARISMO	2	19/05	N/E	N/E
			24/05	N/E	N/E
3	BLVD. GABRIEL LEYVA SOLANO Y AV. DOMINGO RUBI	2	11/05	N/E	N/E
			25/05	N/E	N/E
4	AV. IGNACIO ALDAMA Y CALLE CRISTOBAL COLON	2	11/05	LESIONADO	FEMENINO
			27/05	N/E	N/E
5	AV. PASCUAL OROZCO Y CALLE RIO SUCHIATE	2	12/05	N/E	N/E
			21/05	N/E	N/E

**Mapasin** 