

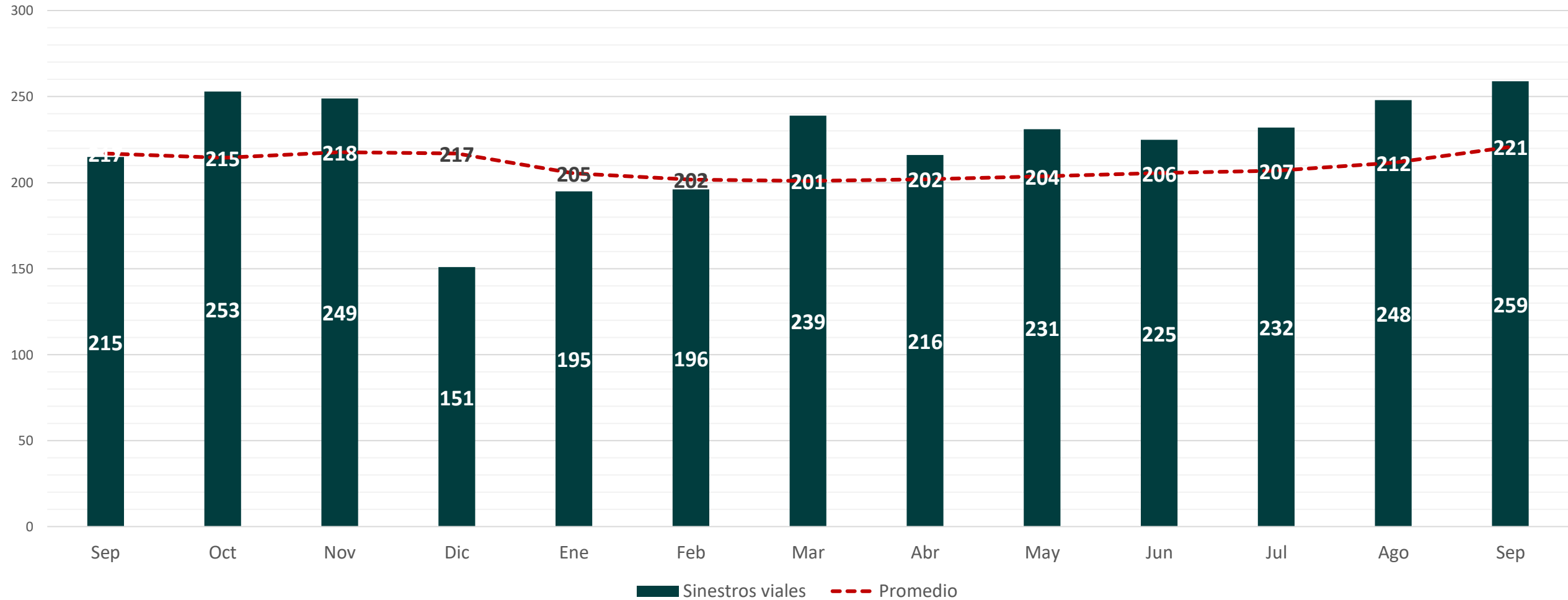


**Análisis de siniestros viales Culiacán**  
*Septiembre, 2022*

# Registro de los últimos 13 meses

Suma de todos los siniestros viales

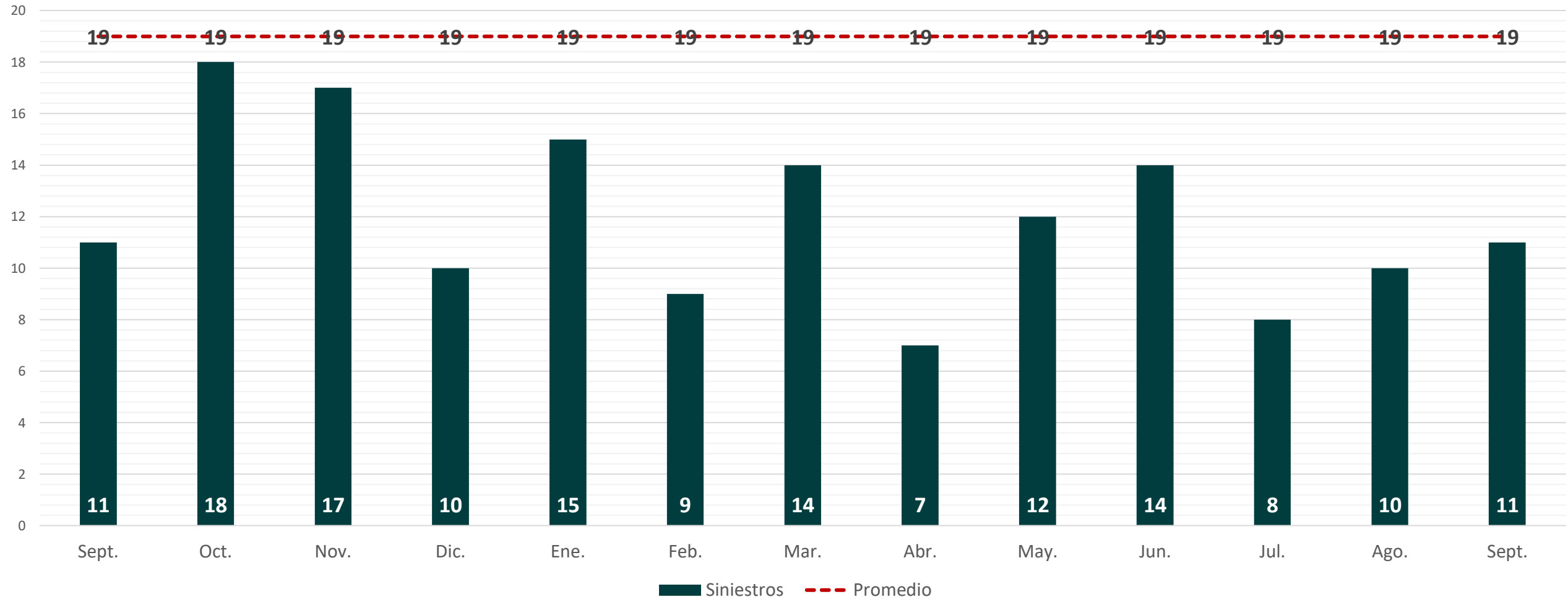
Septiembre	
Septiembre vs Agosto	↑ 4%
2022 (Septiembre) VS 2021 (Septiembre)	↑ 20%
2022 (Septiembre) VS Promedio Anual Móvil	↑ 17%



# ATROPELLADOS



Septiembre	
Septiembre vs Agosto	↑ 10%
2022 (Septiembre) VS 2021 (Septiembre)	0%
2022 (Septiembre) VS Media histórica	↓ 42%



Fuente: Elaborado por Mapasin con datos proporcionados por el SESESP.

# COLISIÓN CONTRA CICLISTA



Septiembre

Septiembre vs Agosto

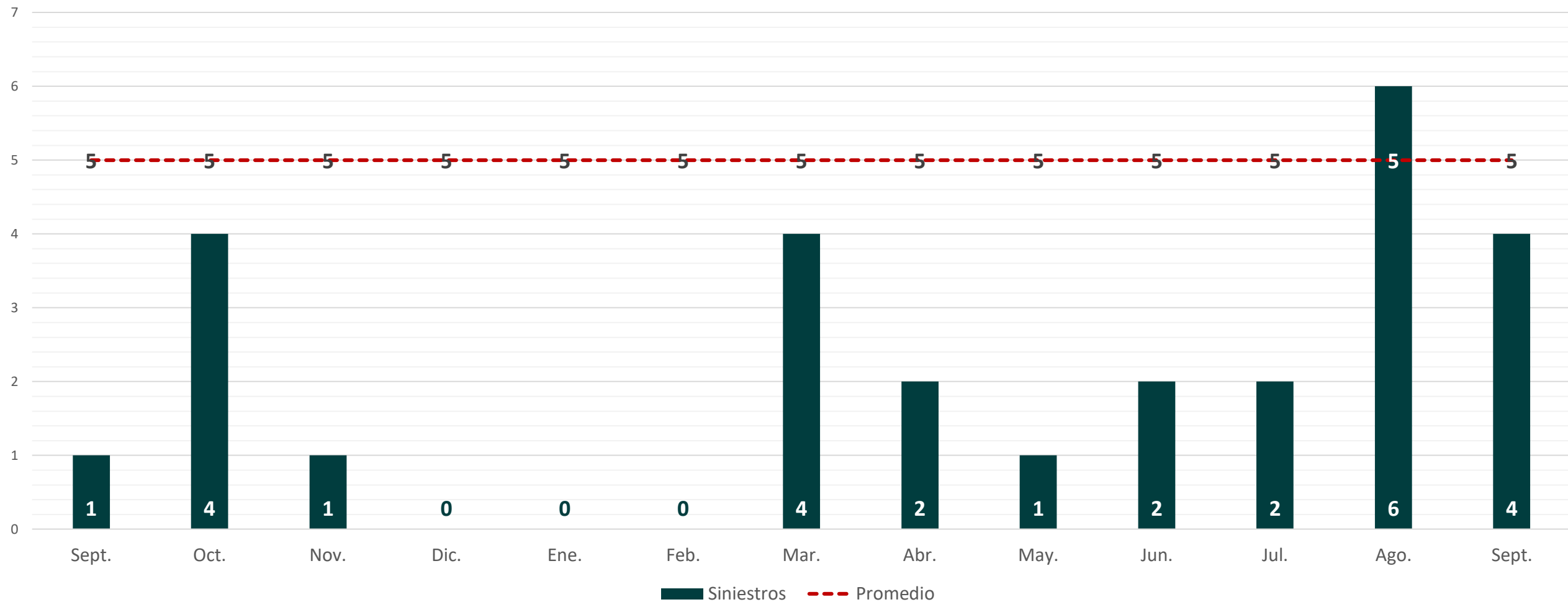
↓ 34%

2022 (Septiembre) VS 2021 (Septiembre)

↑ 300%

2022 (Septiembre) VS Media histórica

↓ 20%



# COLISIÓN CONTRA MOTOCICLISTA



Septiembre

Septiembre vs Agosto



21%

2022 (Septiembre) VS 2021 (Septiembre)

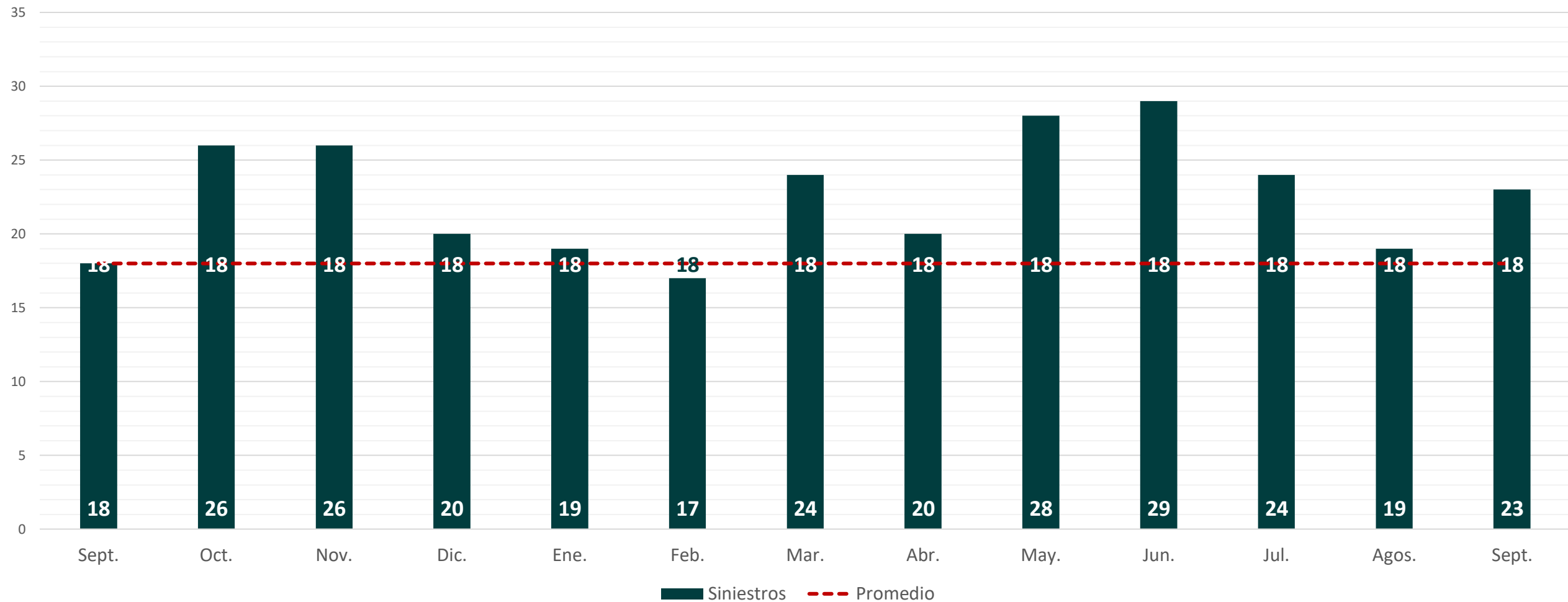


28%

2022 (Septiembre) VS Media histórica



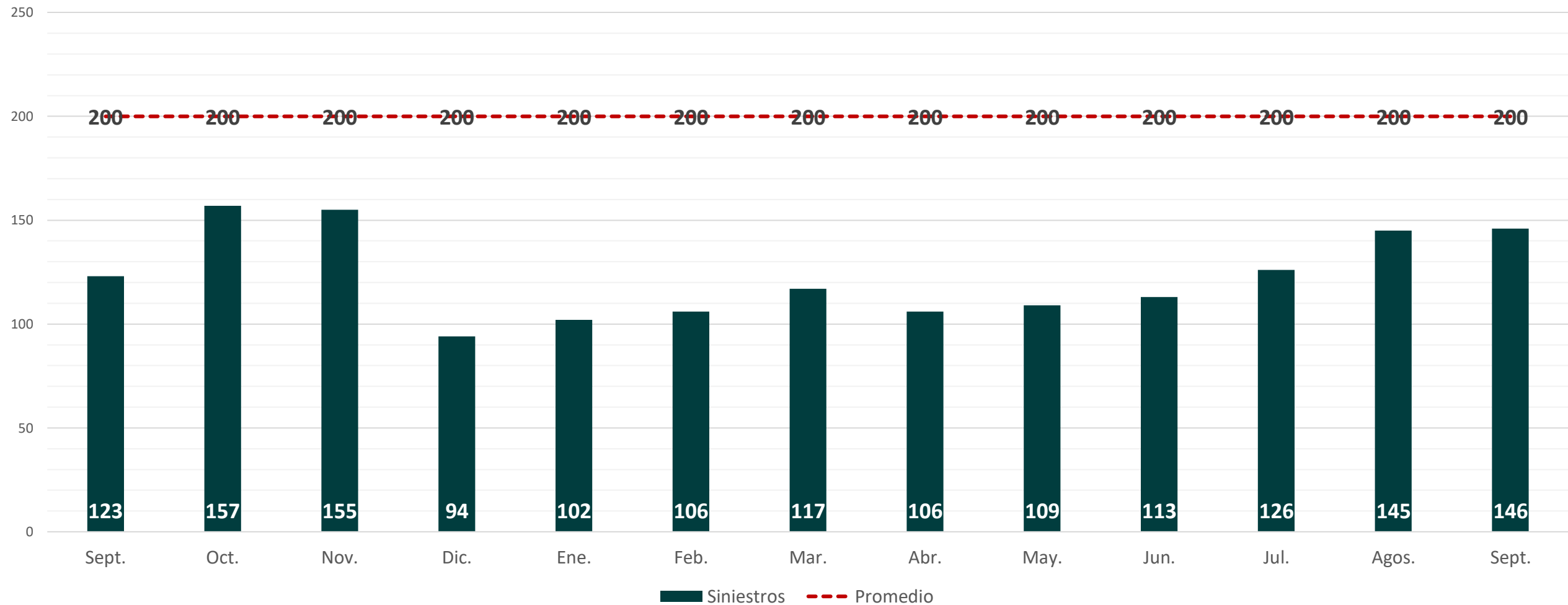
28%



# COLISIÓN CONTRA VEHICULO EN MOVIMIENTO



Septiembre	
Septiembre vs Agosto	↑ 1%
2022 (Septiembre) VS 2021 (Septiembre)	↑ 19%
2022 (Septiembre) VS Media histórica	↓ 27%

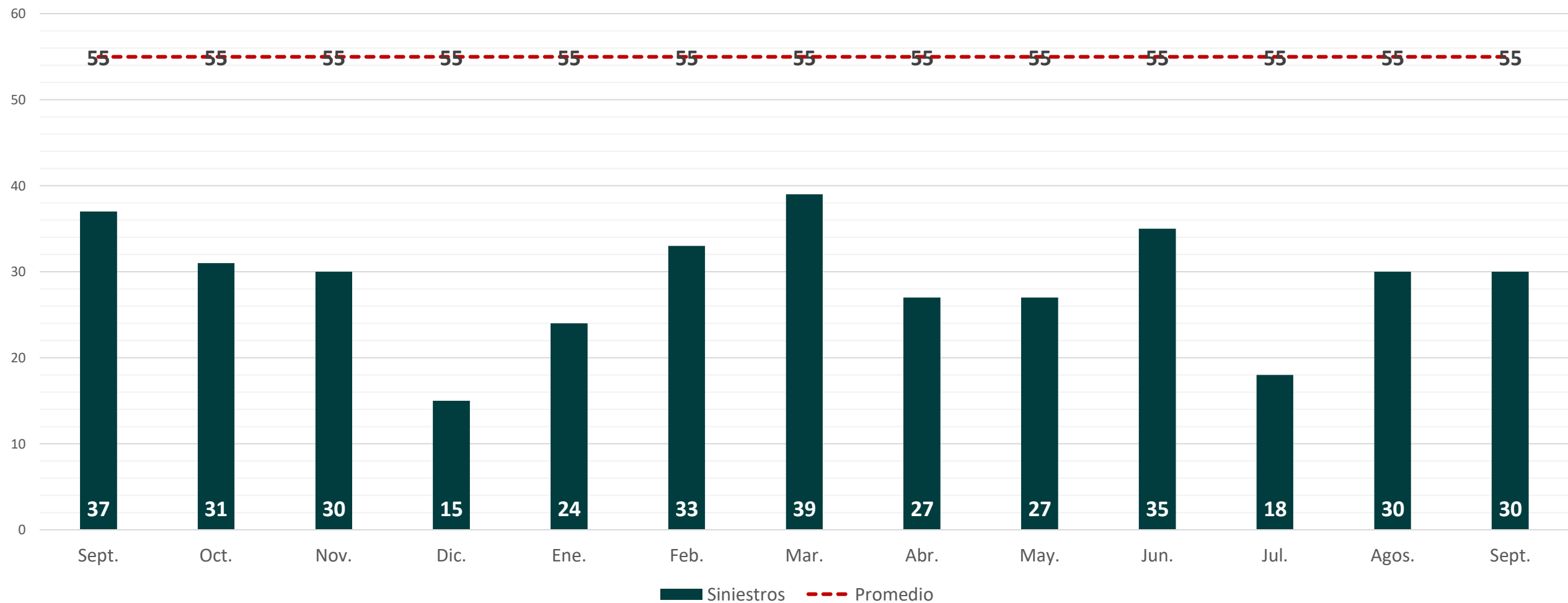


Fuente: Elaborado por Mapasin con datos proporcionados por el SESESP.

# COLISIÓN CONTRA VEHICULO POR ALCANCE



Septiembre	
Septiembre vs Agosto	0%
2022 (Septiembre) VS 2021 (Septiembre)	↓ 19%
2022 (Septiembre) VS Media histórica	↓ 45%

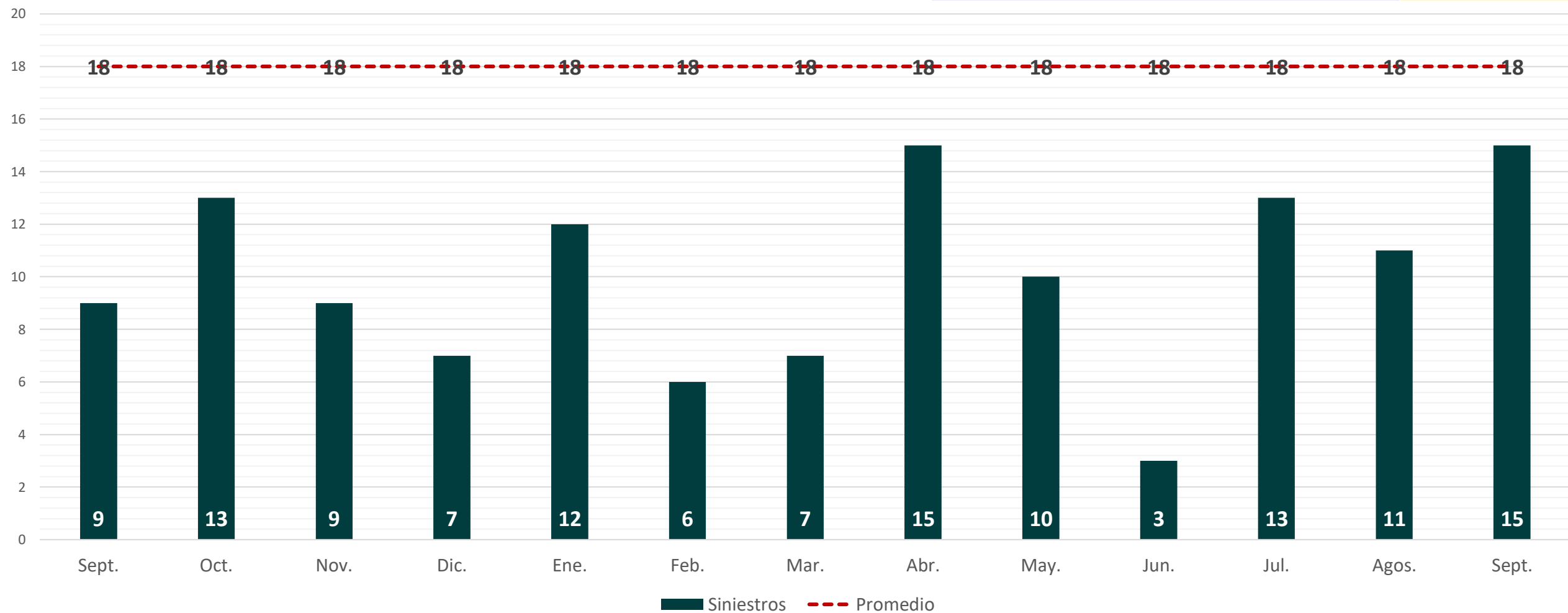


Fuente: Elaborado por Mapasin con datos proporcionados por el SESESP.

# COLISIÓN CONTRA VEHICULO POR ESTACIONADO



Septiembre	
Septiembre vs Agosto	↑ 36%
2022 (Septiembre) VS 2021 (Septiembre)	↑ 67%
2022 (Septiembre) VS Media histórica	↓ 17%



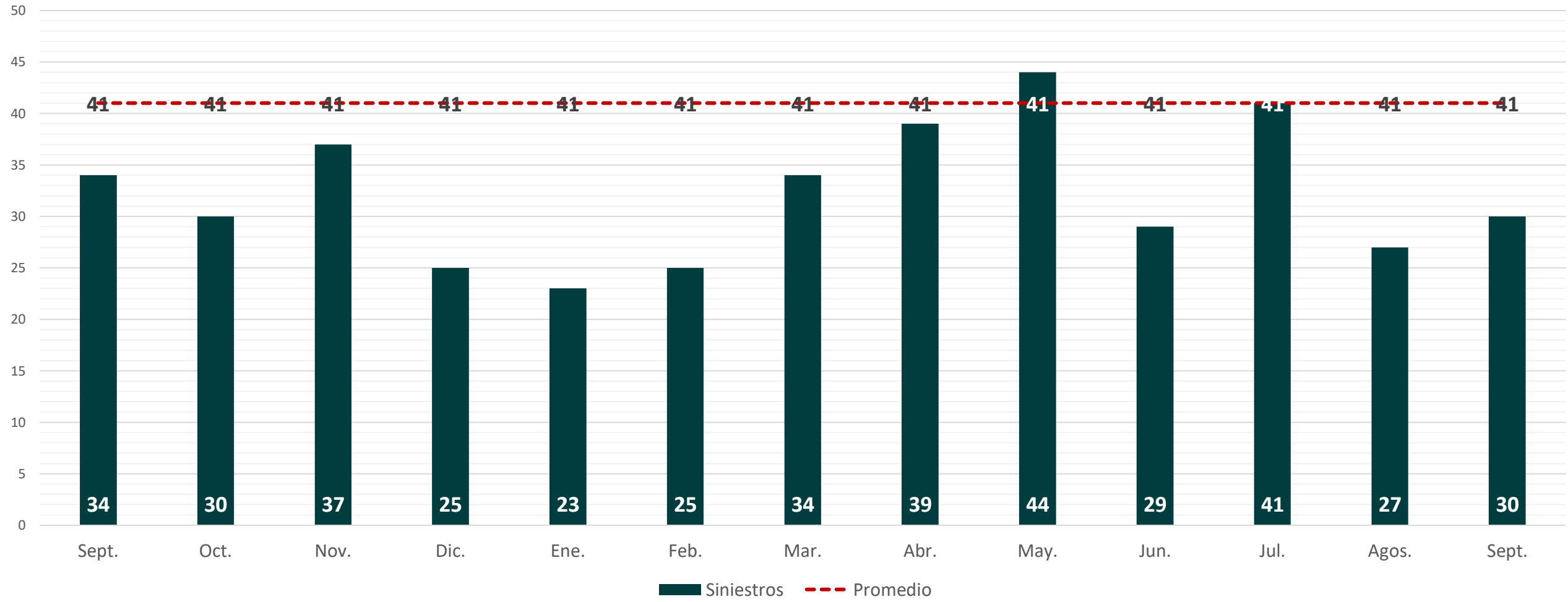
Fuente: Elaborado por Mapasin con datos proporcionados por el SESESP.



# COLISIÓN CONTRA OBJETOS



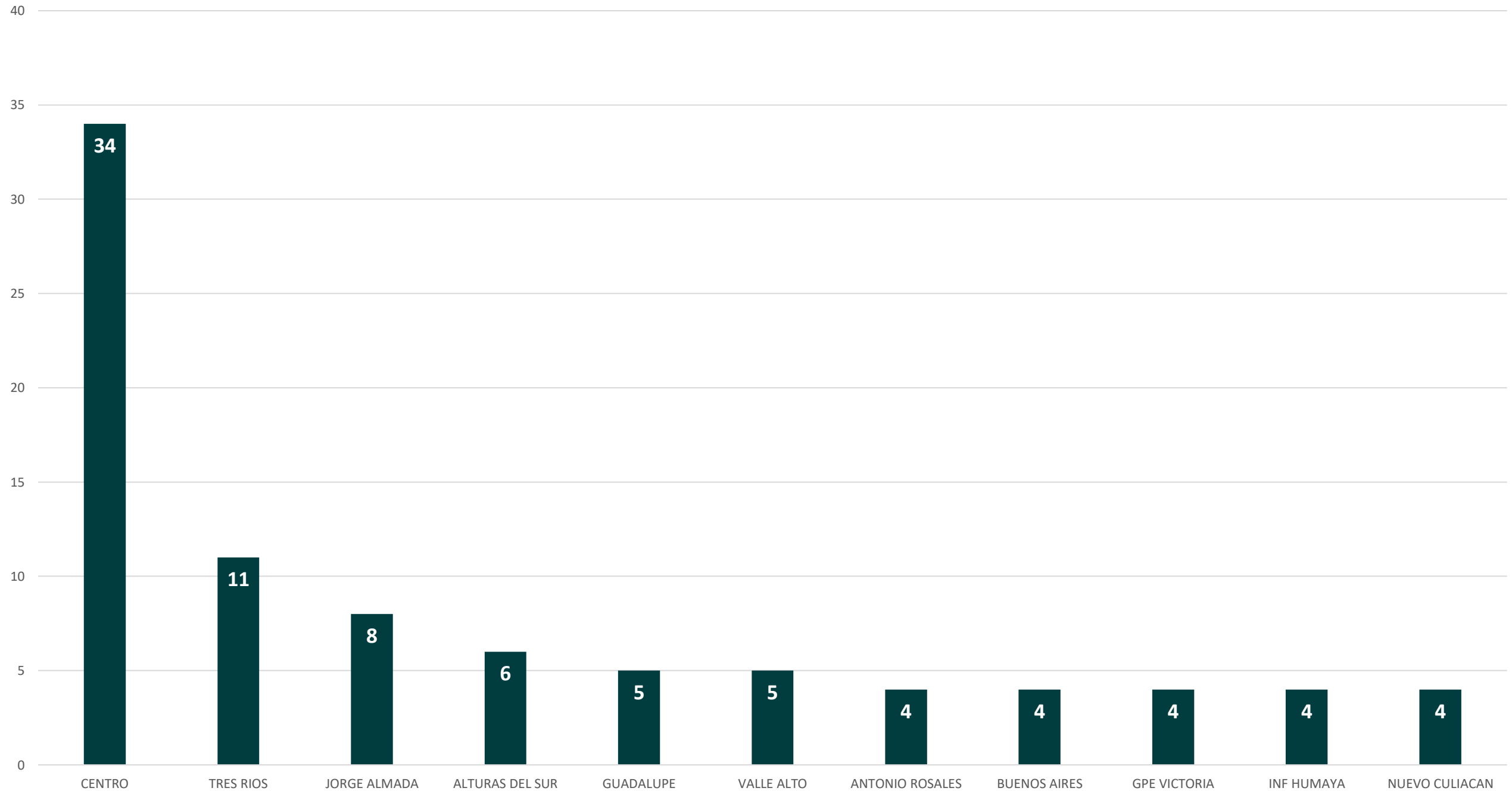
Septiembre	
Septiembre vs Agosto	↑ 11%
2022 (Septiembre) VS 2021 (Septiembre)	↓ 12%
2022 (Septiembre) VS Media histórica	↓ 27%



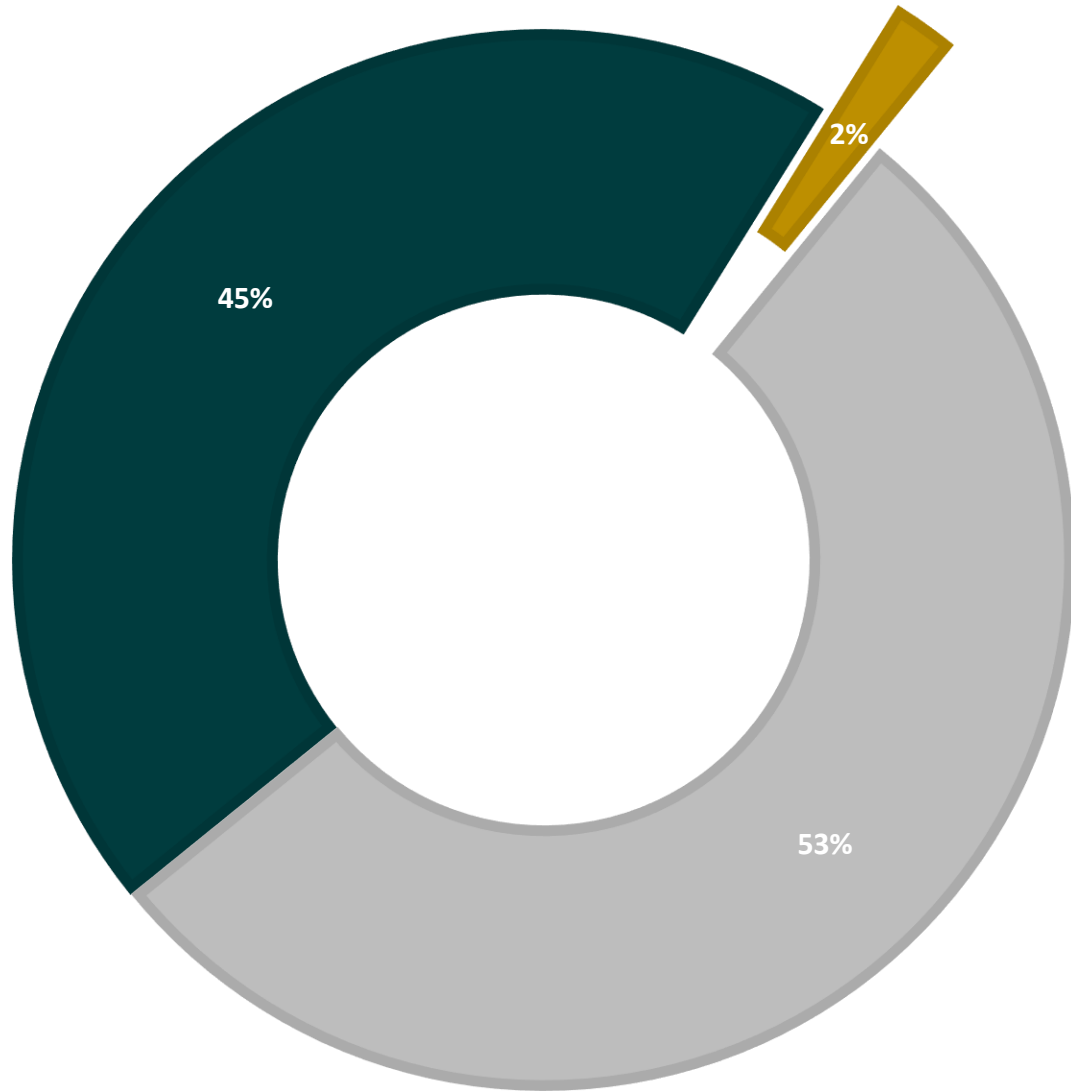
Fuente: Elaborado por Mapasin con datos proporcionados por el SESESP.

# GRAFICAS EN RELACIÓN AL MAPEO

## Colonias con mayor registro de siniestros viales

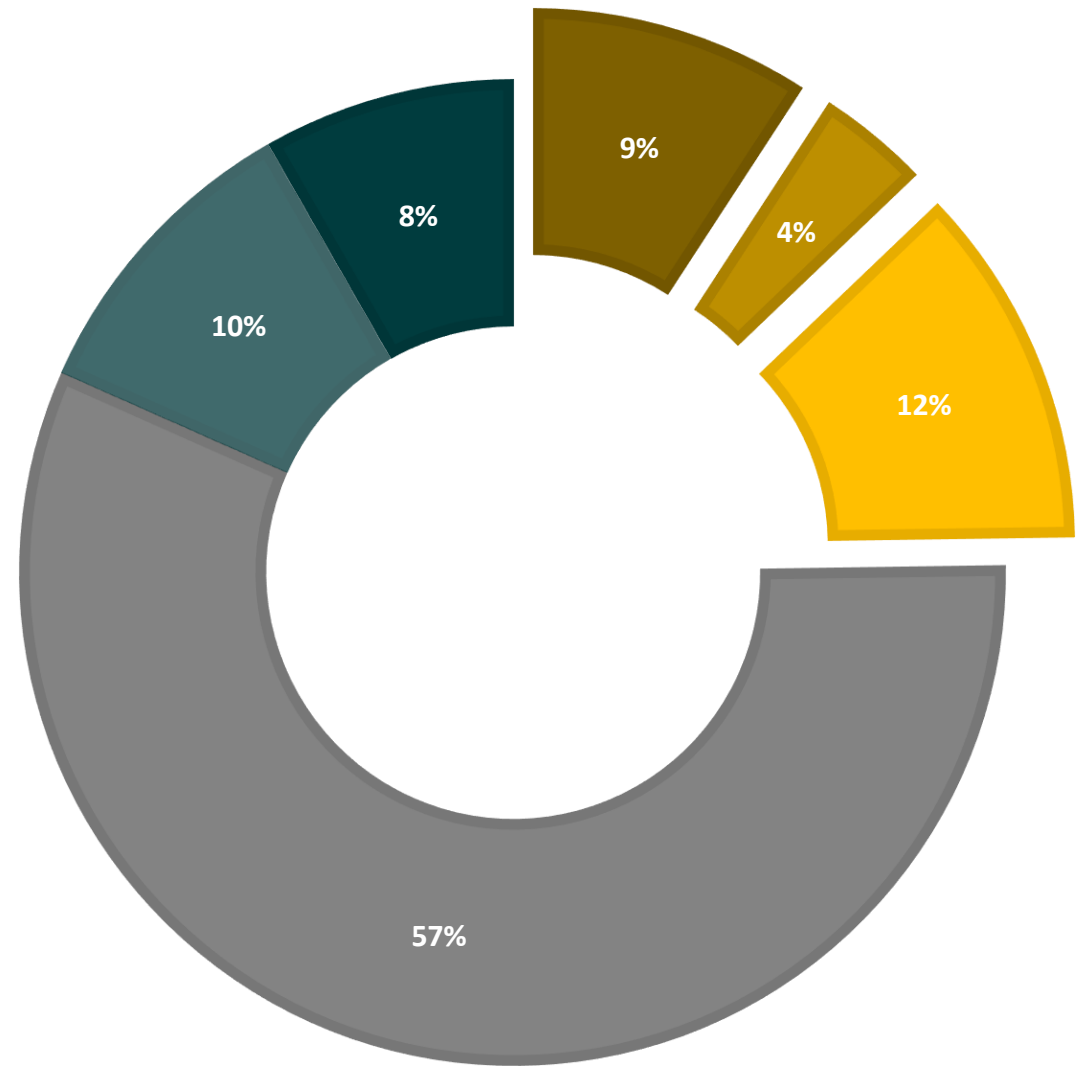


RESULTADO DEL SINIESTRO VIAL



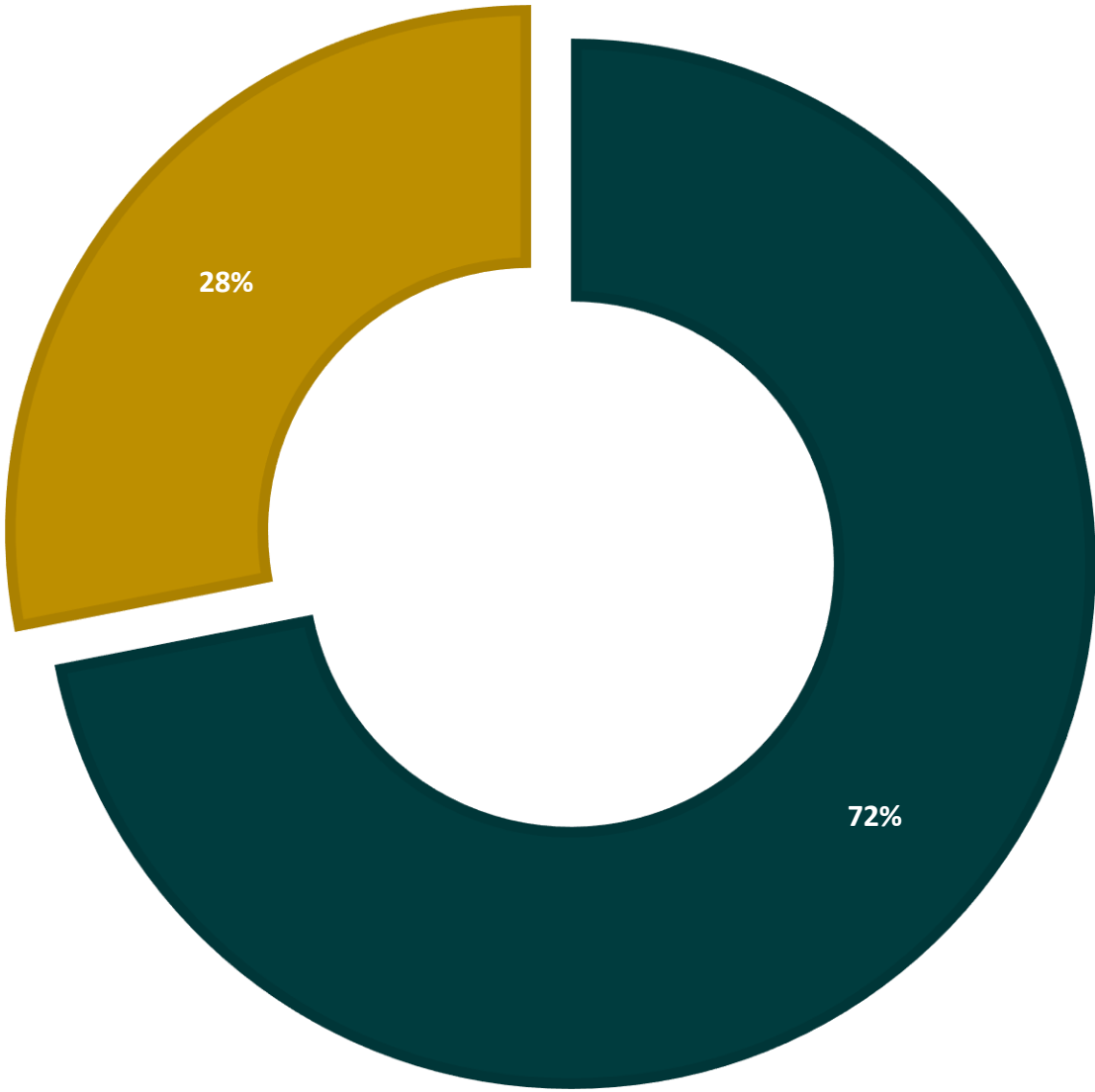
■ Siniestros con lesiones ■ Siniestros con muertes en sitio ■ Siniestros sin información

DISTRIBUCION DE LESIONADOS POR SINIESTRO VIAL



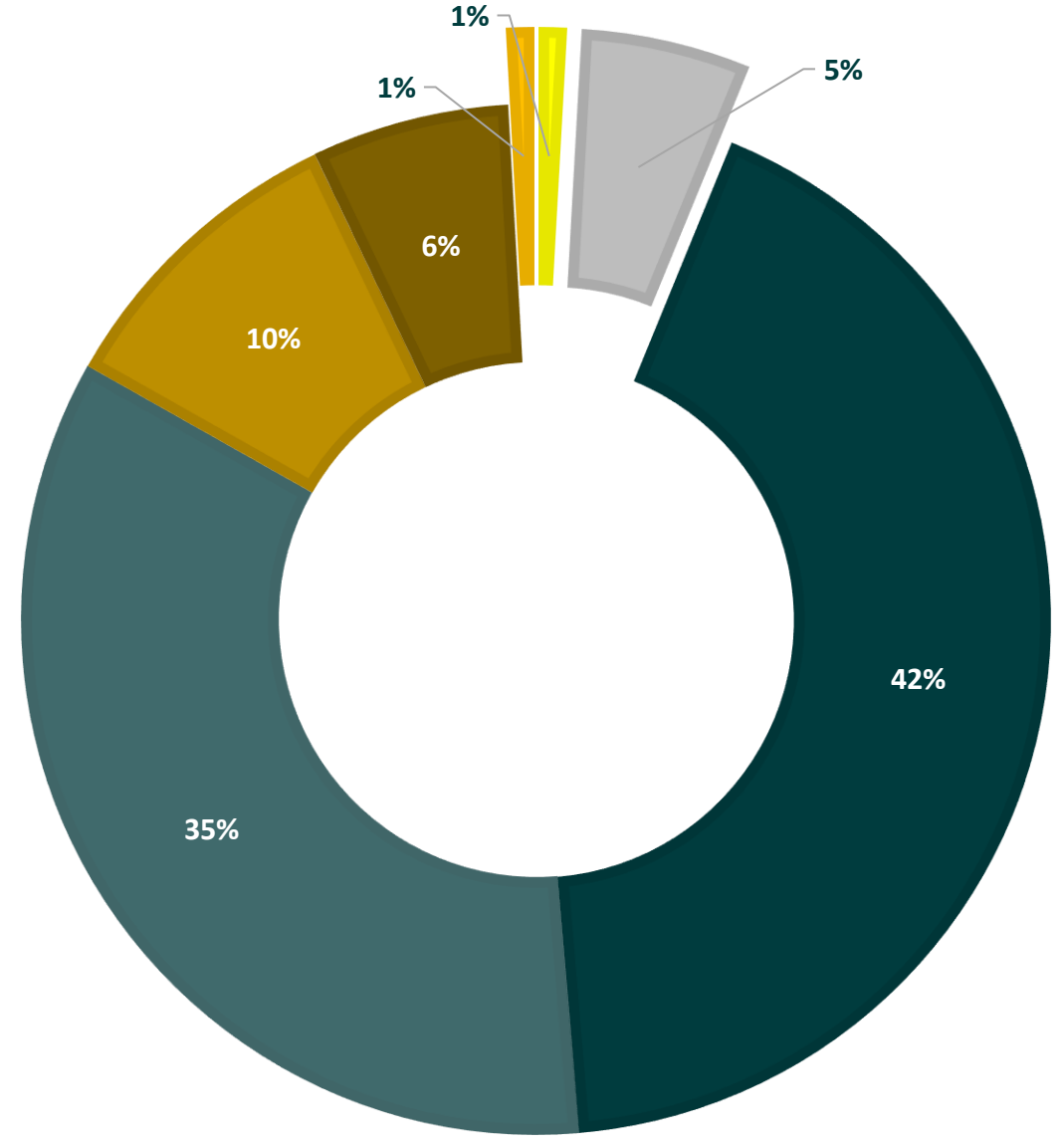
■ Atropellamiento ■ Colision contra ciclista  
■ Colision contra motocicleta ■ Colision contra Veh. En Tto.  
■ Colision contra Veh por Alcance ■ Colision contra objeto

SEXO DE LAS PERSONAS LESIONADAS



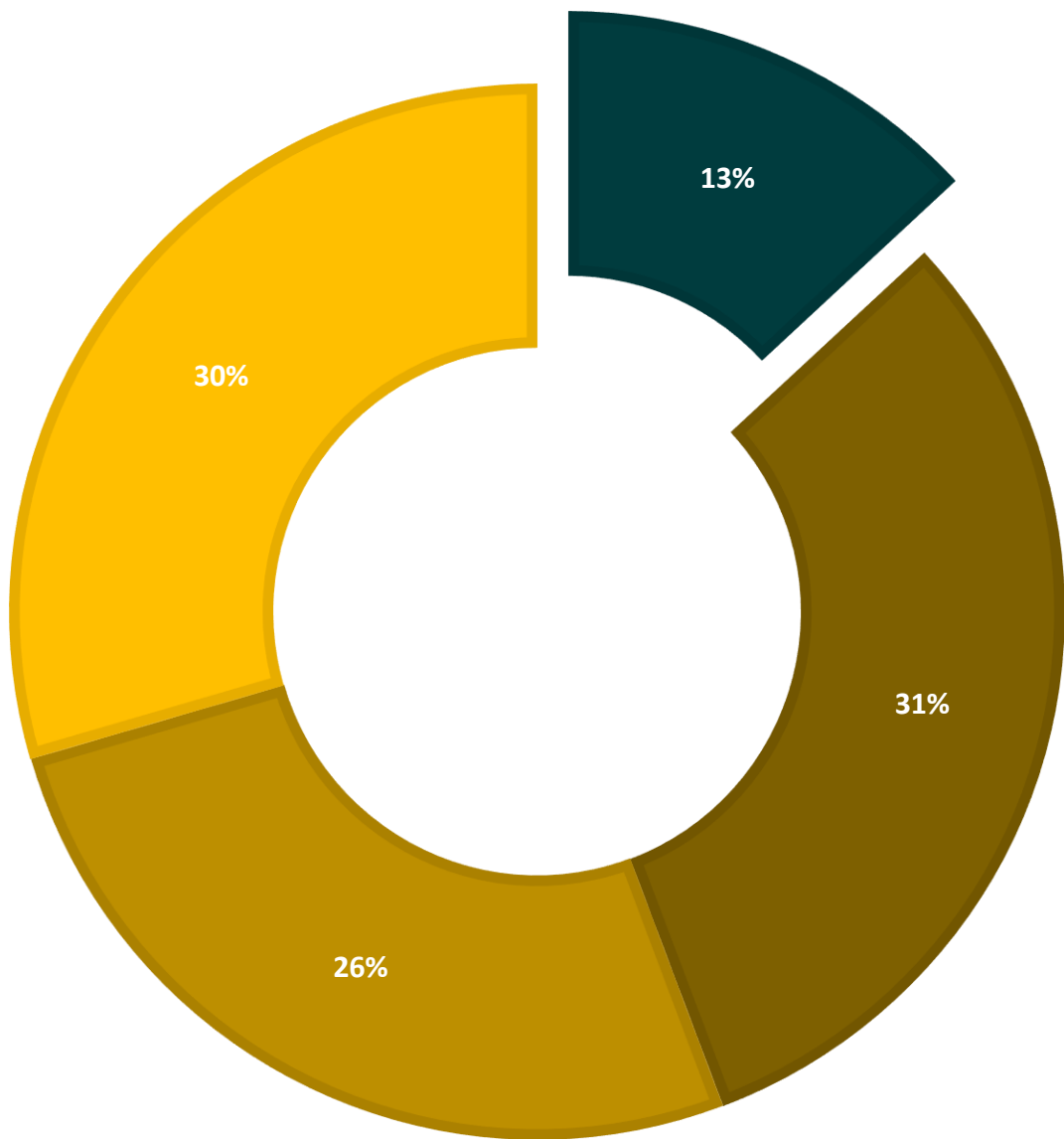
■ Masculino ■ Femenino

RANGO DE EDAD DE LESIONADOS O MUERTOS EN SITIO



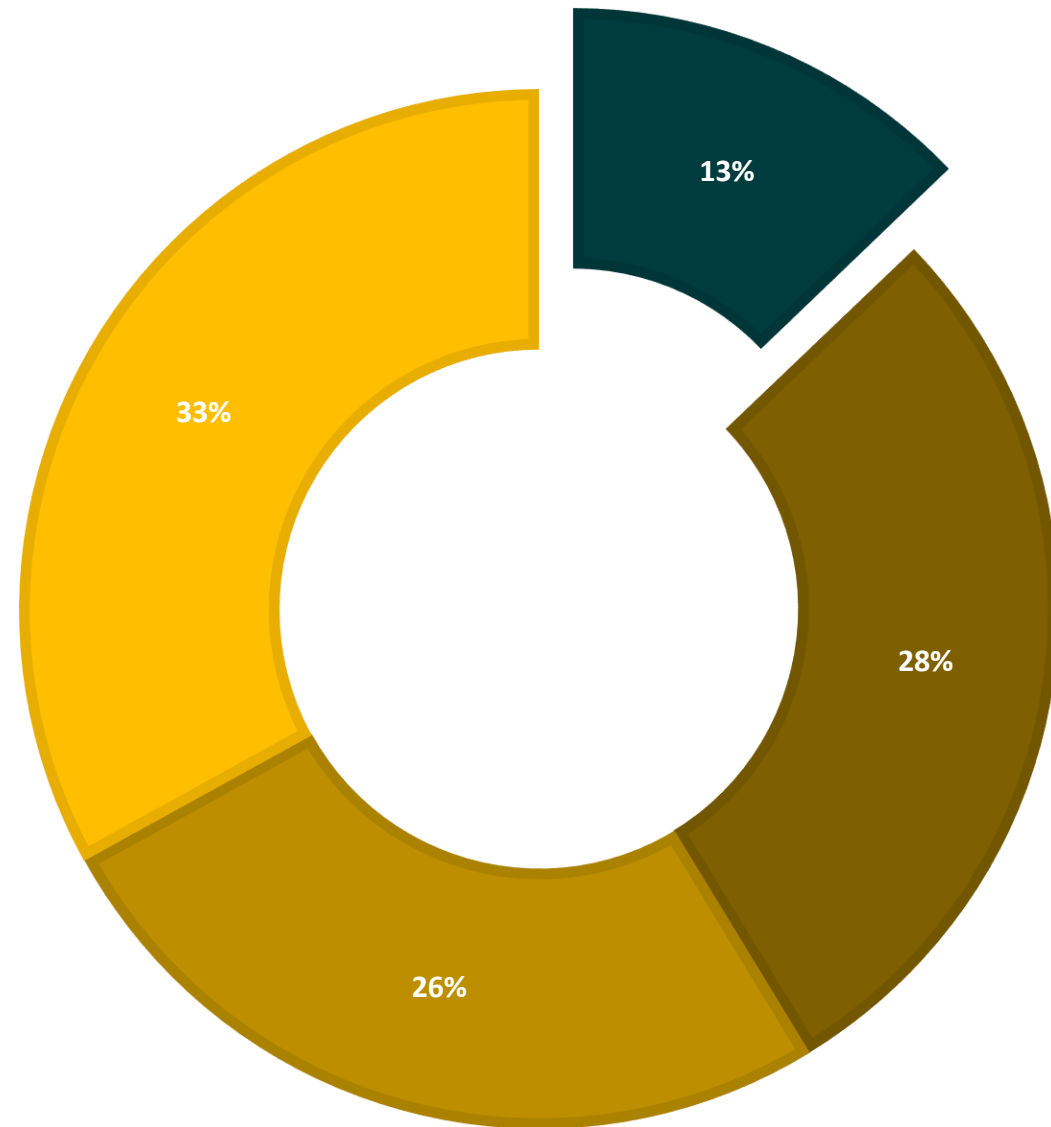
■ Menor de 5 Años ■ 05 - 14 Años ■ 15 - 29 Años ■ 30 - 44 Años  
■ 45 - 59 Años ■ 60 - 69 Años ■ 70 y Más Años

INCIDENCIA VIAL POR PERIODO HORARIO



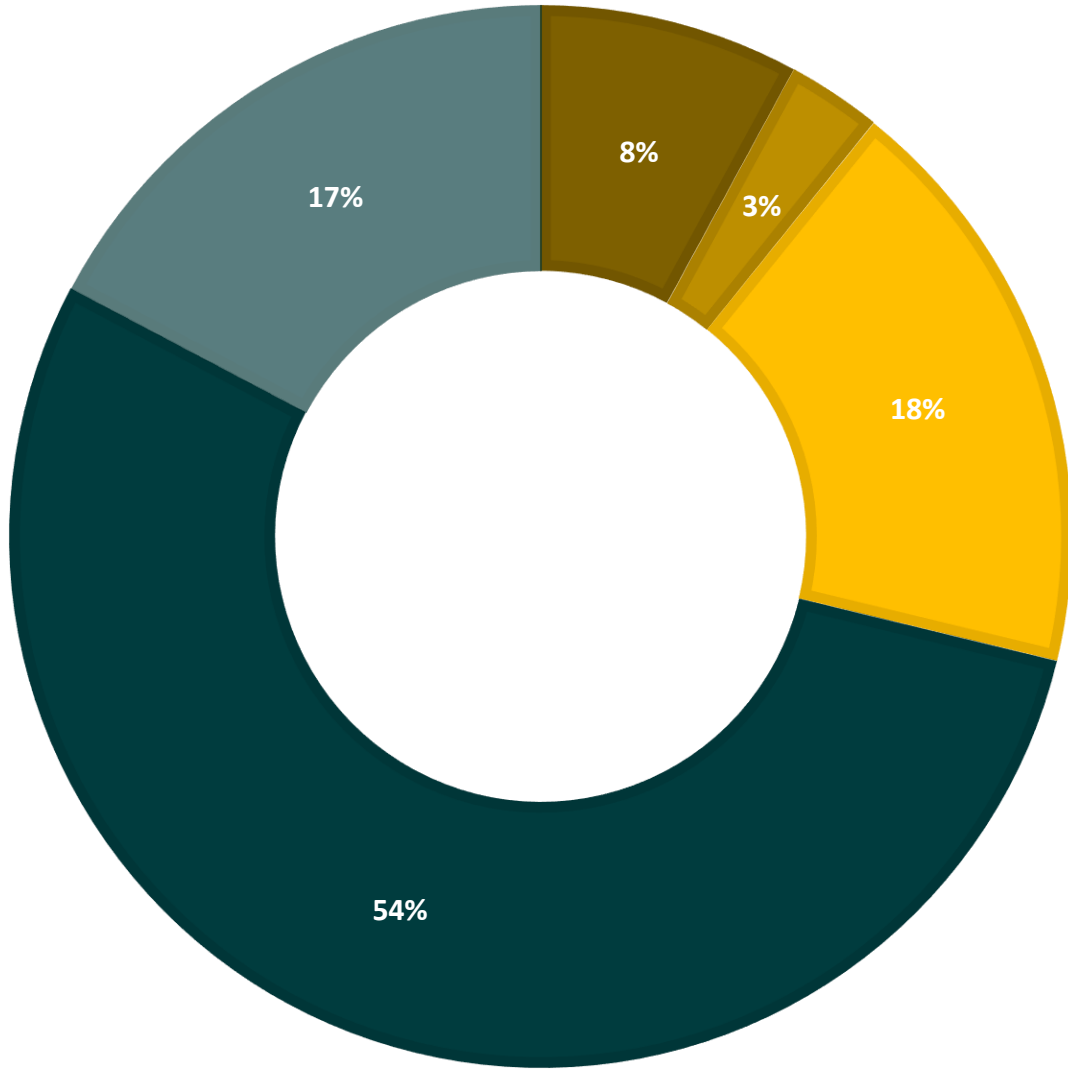
■ Madrugada ■ Mañana ■ Tarde ■ Noche

DISTRIBUCION DE LESIONADOS Y MUERTOS EN SITIO POR PERIODO HORARIO



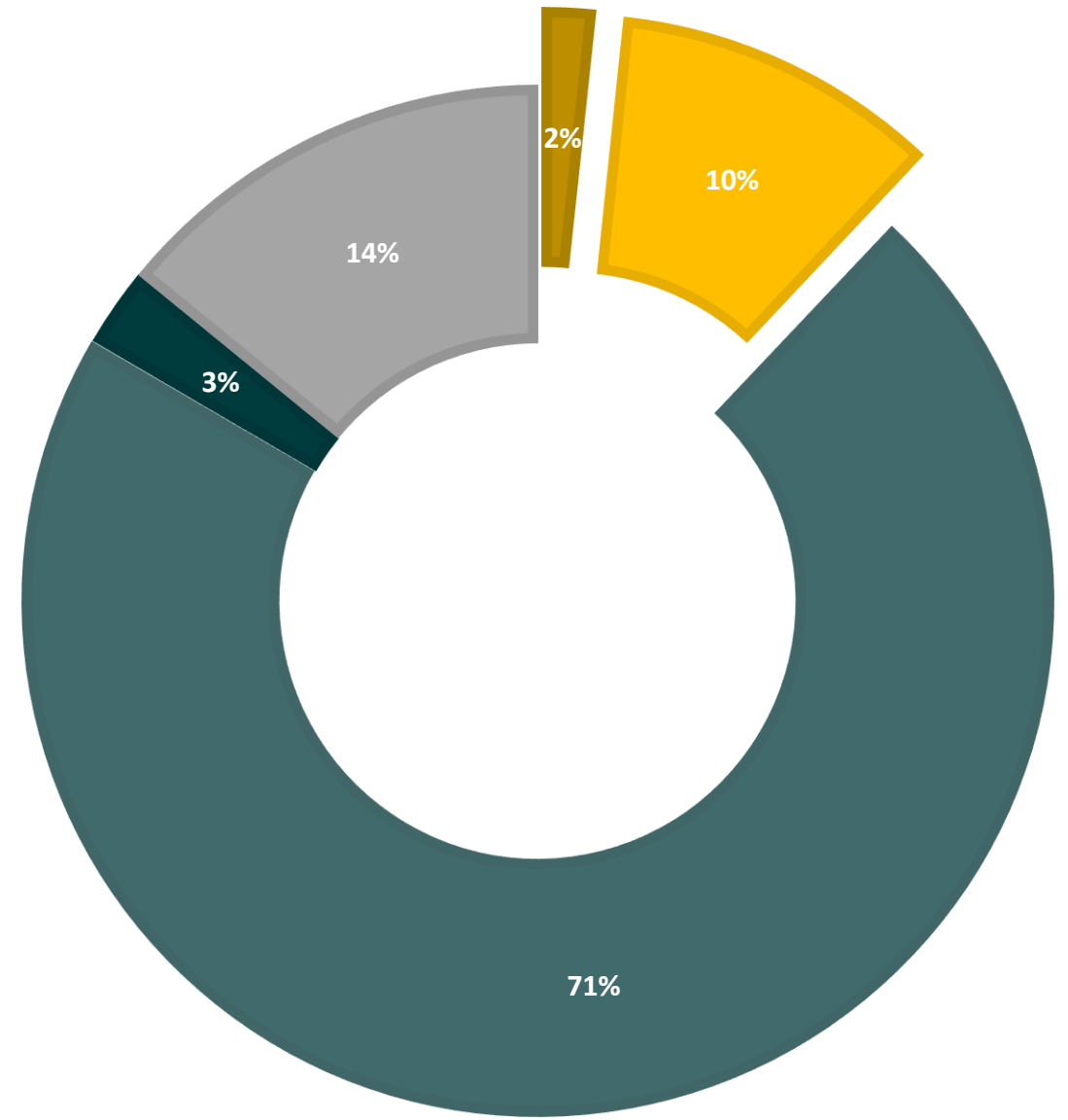
■ Madrugada ■ Mañana ■ Tarde ■ Noche

DISTRIBUCION DE USUARIO DE LA VIA INVOLUCRADO



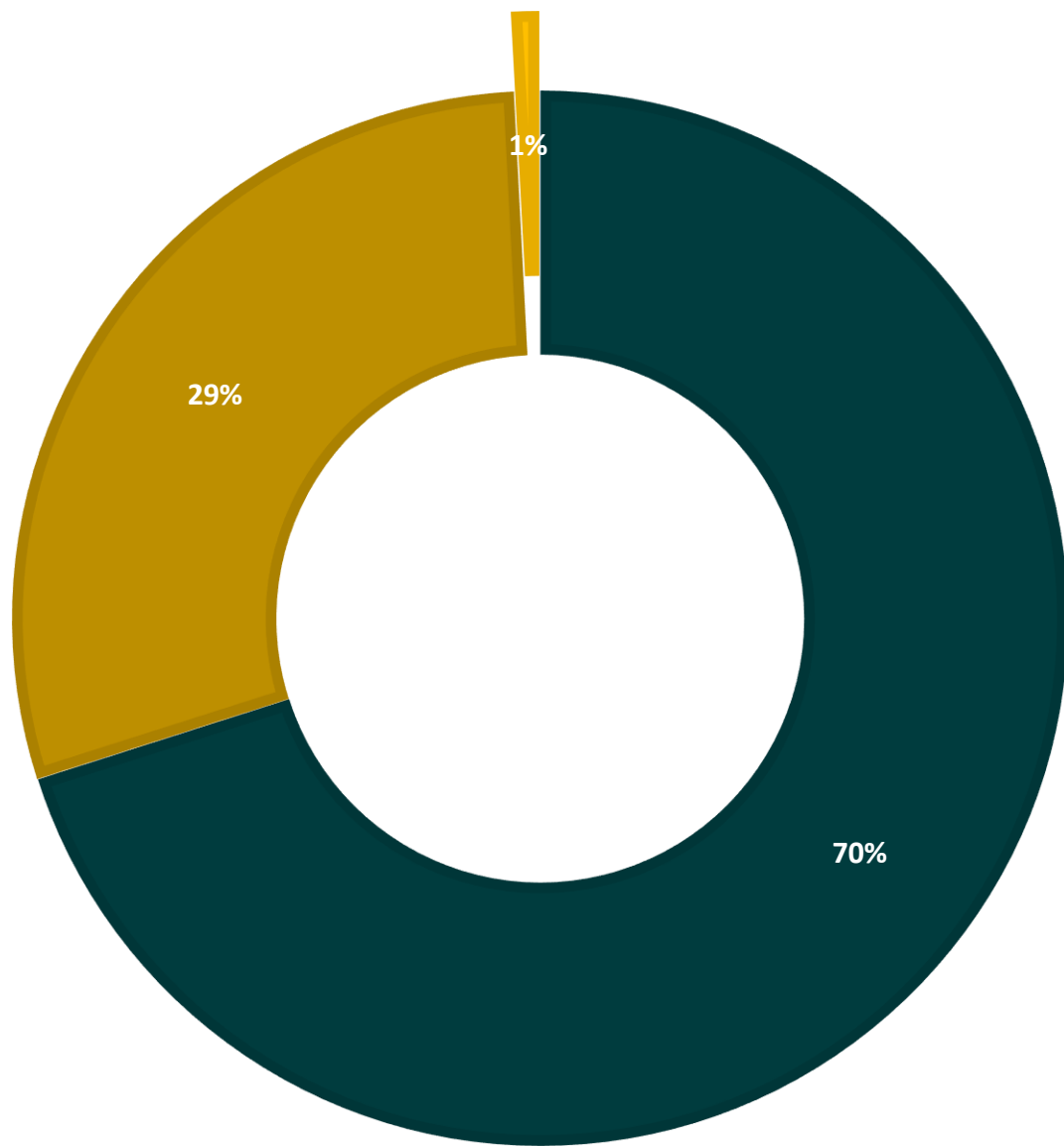
■ PEATON ■ CICLISTA ■ MOTOCICLISTA ■ CONDUCTOR ■ PASAJERO

DISTRIBUCION DE LOS VEHICULOS INVOLUCRADOS



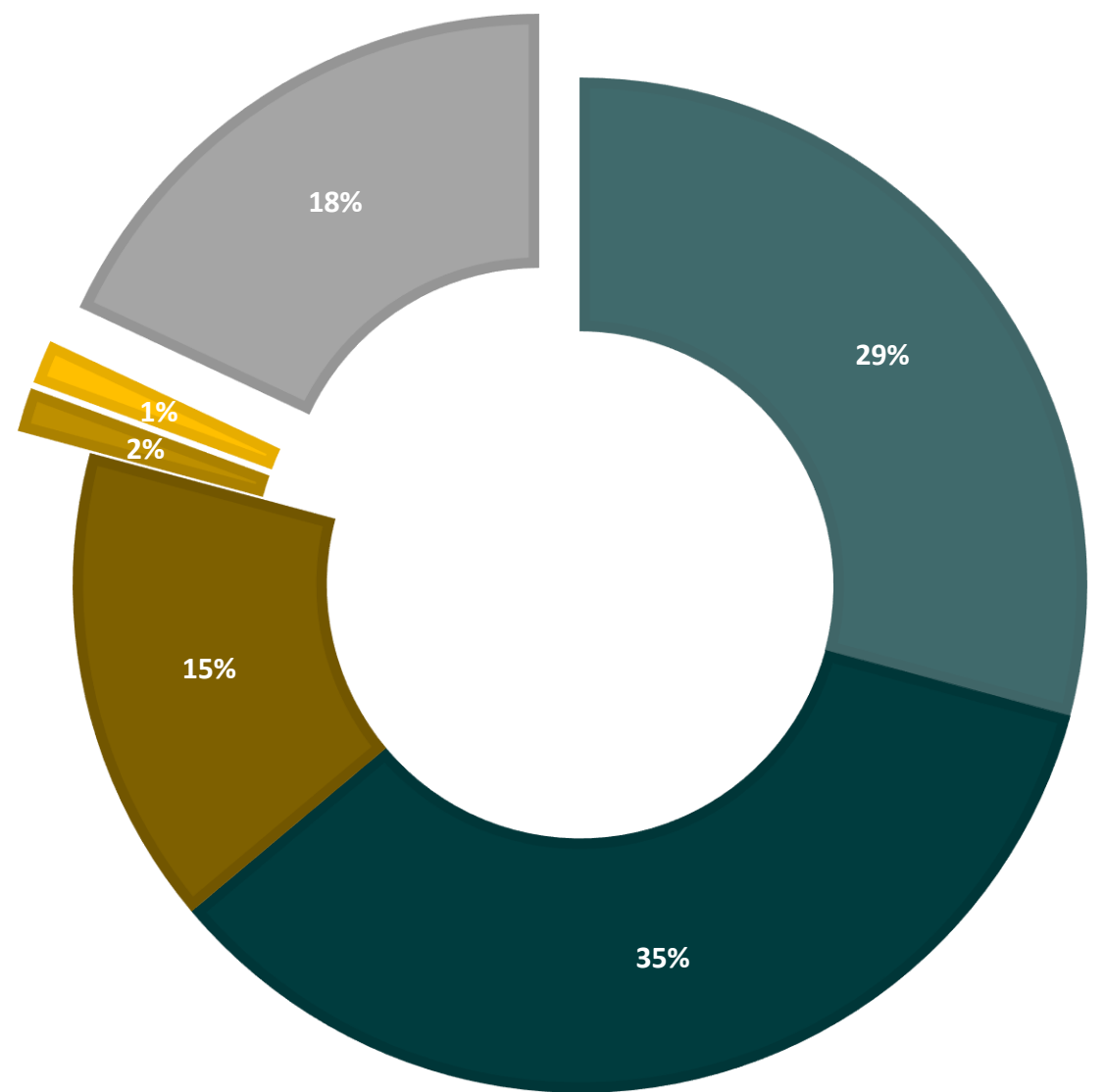
■ Bicicleta ■ Motocicleta ■ Automóvil ■ Omnibus ■ pick up

SEXO DE LOS CONDUCTORES



■ Masculino ■ Femenino ■ No Especificado

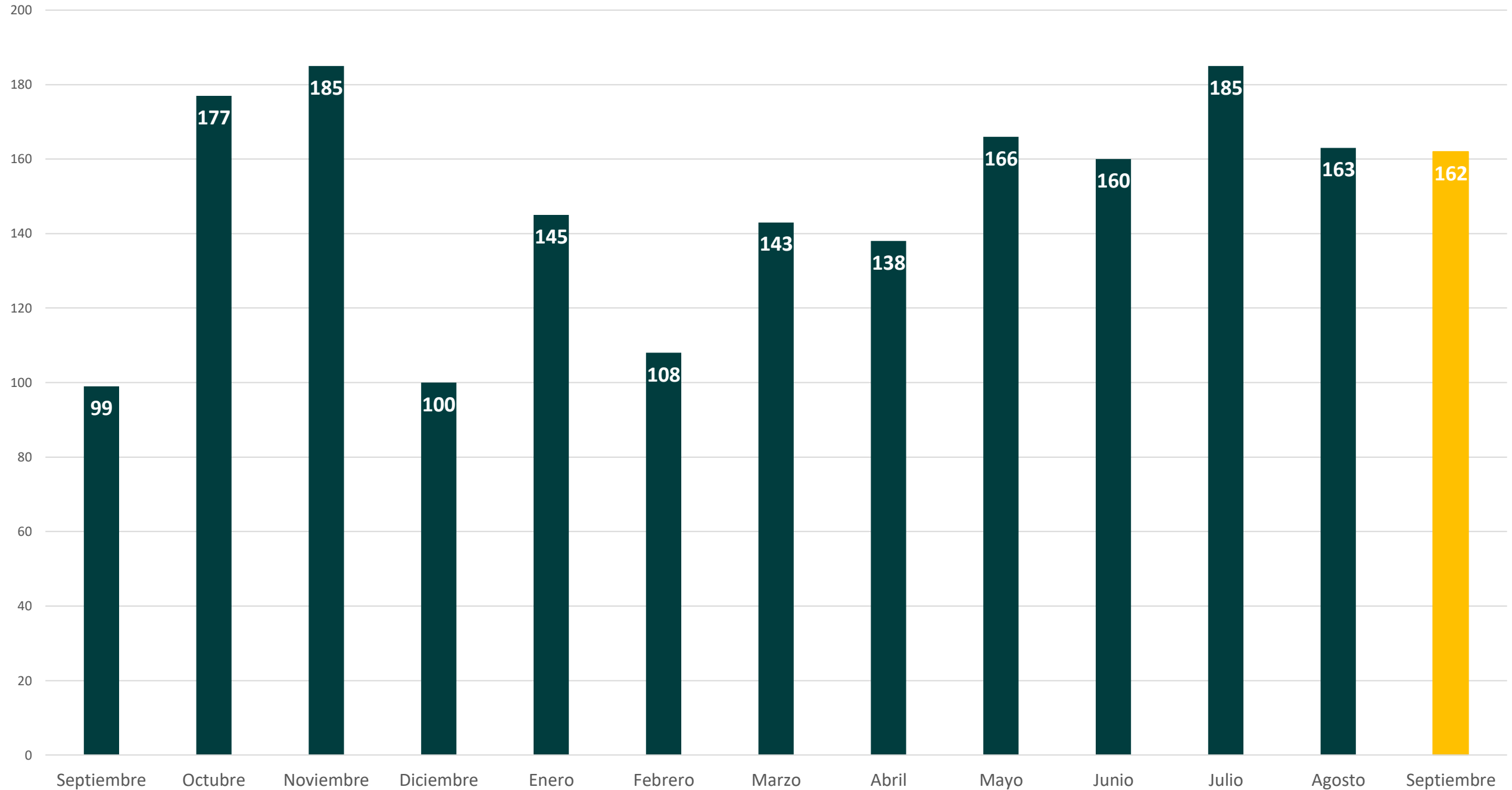
RANGO DE EDAD DE LOS CONDUCTORES



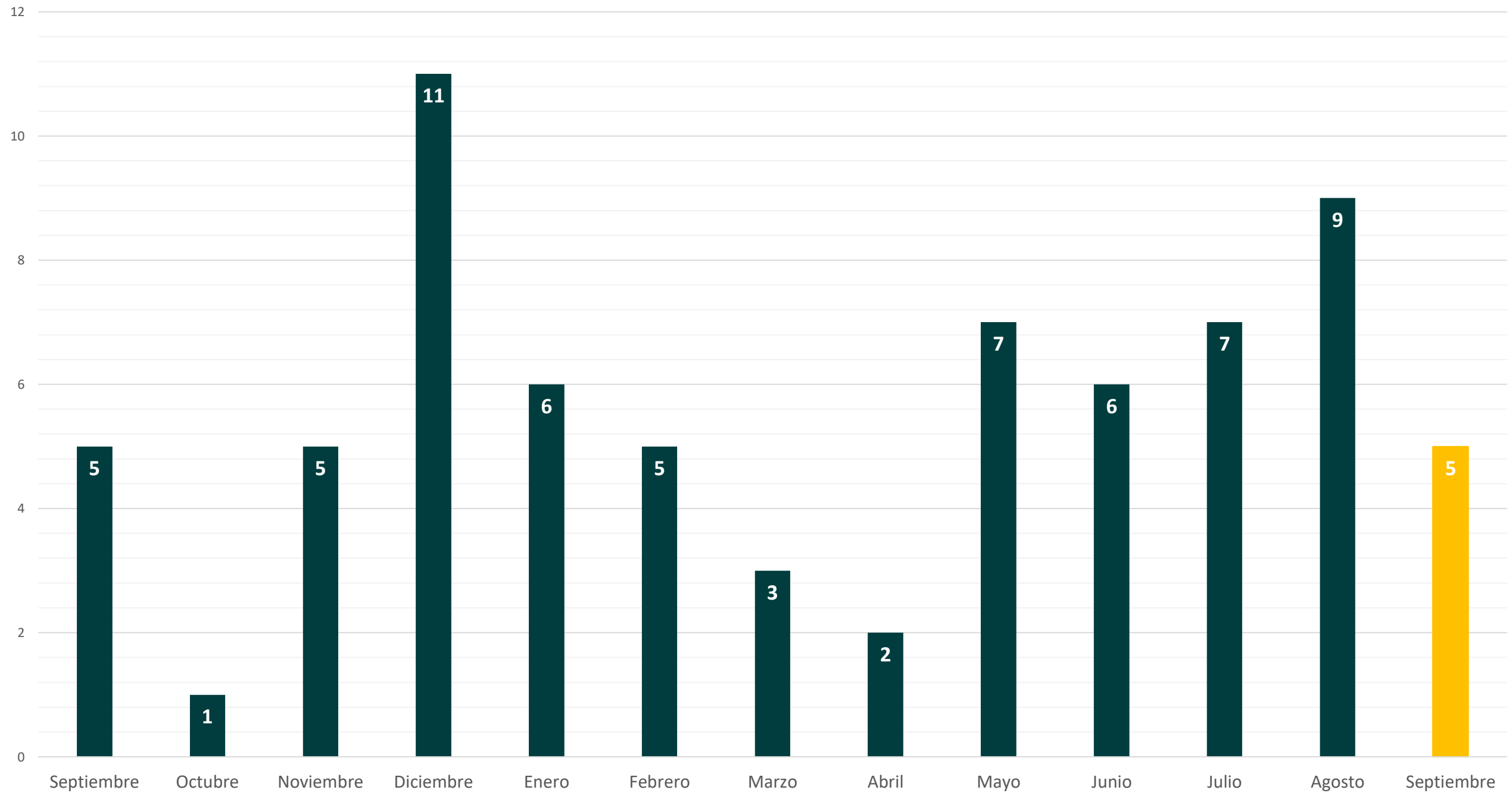
■ 15 - 29 Años ■ 30 - 44 Años ■ 45 - 59 Años  
■ 60 - 69 Años ■ 70 y Más Años ■ SE DESCONOCE



## Registro de lesionados



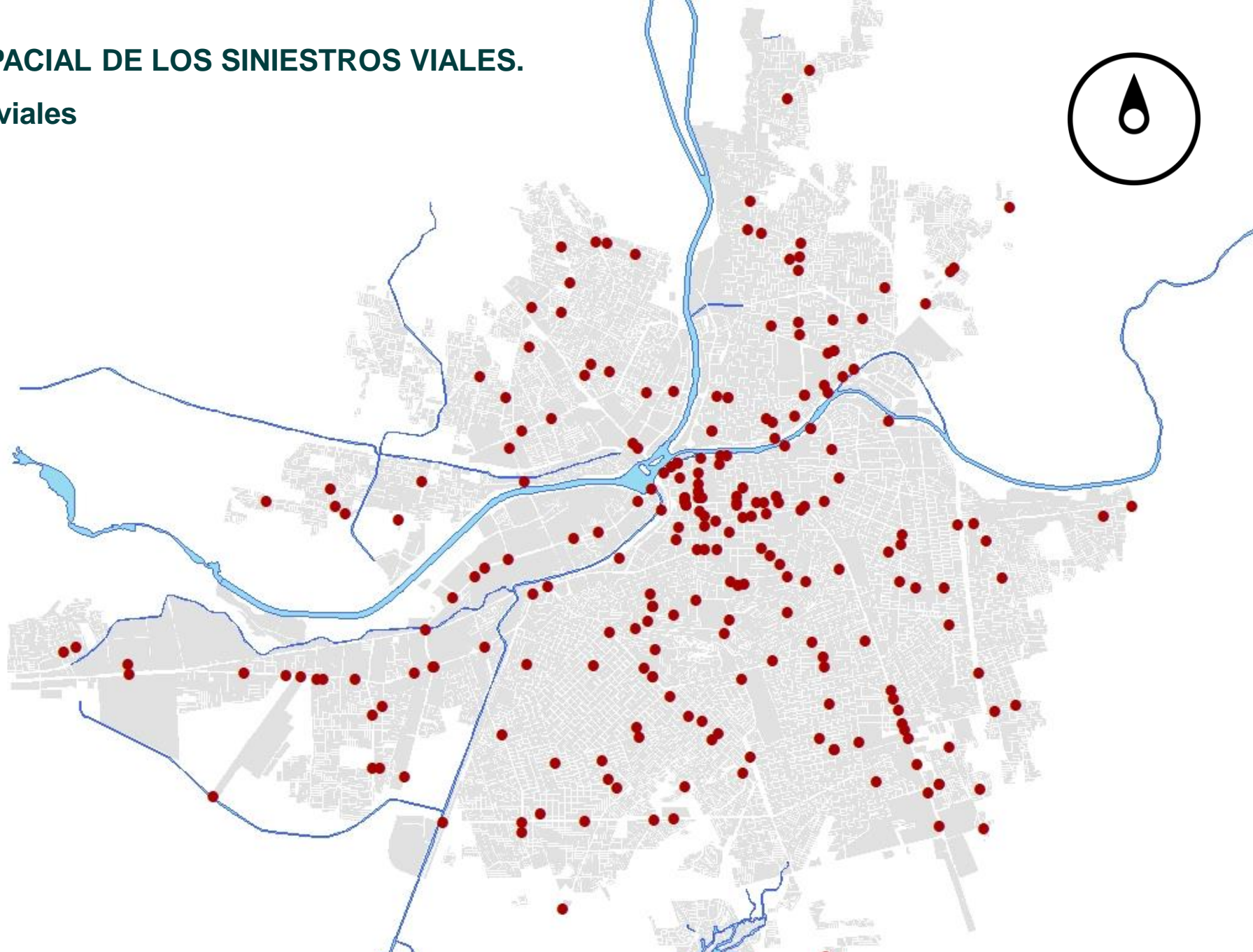
## Registro de muertos en sitio



MAPAS

# UBICACIÓN ESPACIAL DE LOS SINIESTROS VIALES.

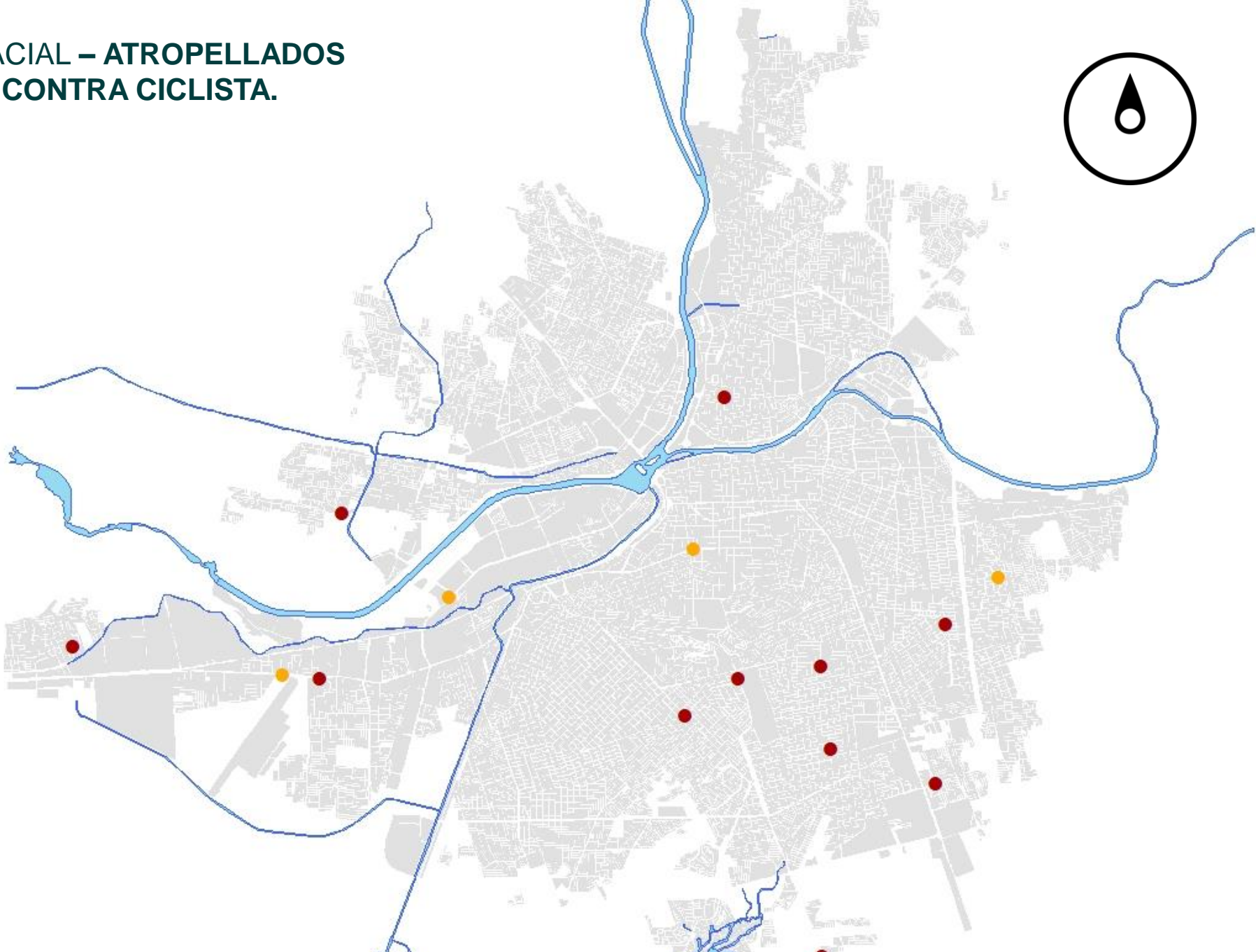
**239 Siniestros viales**  
(Mapeados)



ESC = 1:80,000

Fuente: Elaborado por Mapasin con datos proporcionados por el SESESP.

# UBICACIÓN ESPACIAL – ATROPELLADOS Y COLISION CONTRA CICLISTA.

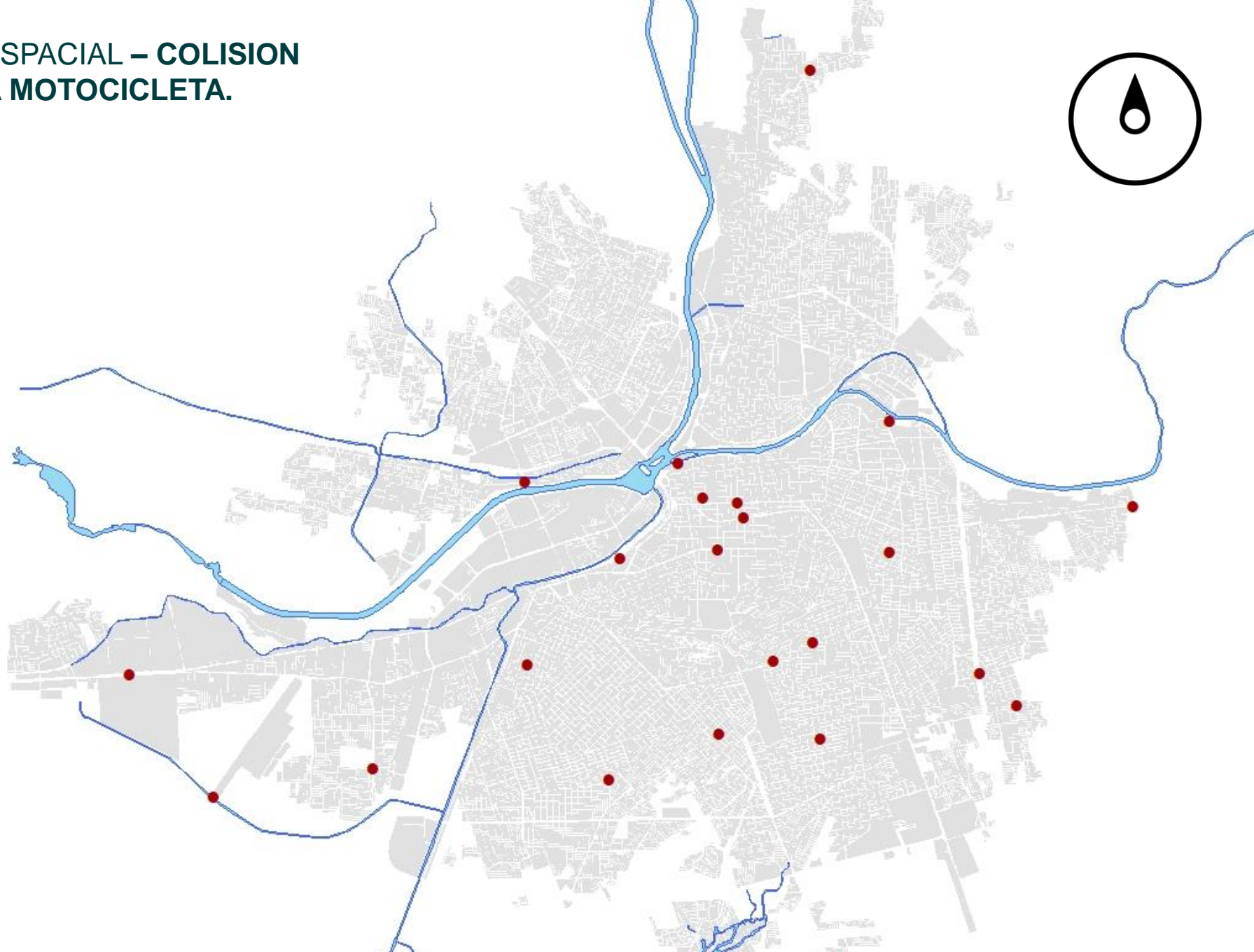



ESC = 1:80,000

Fuente: Elaborado por Mapasin con datos proporcionados por el SESESP.



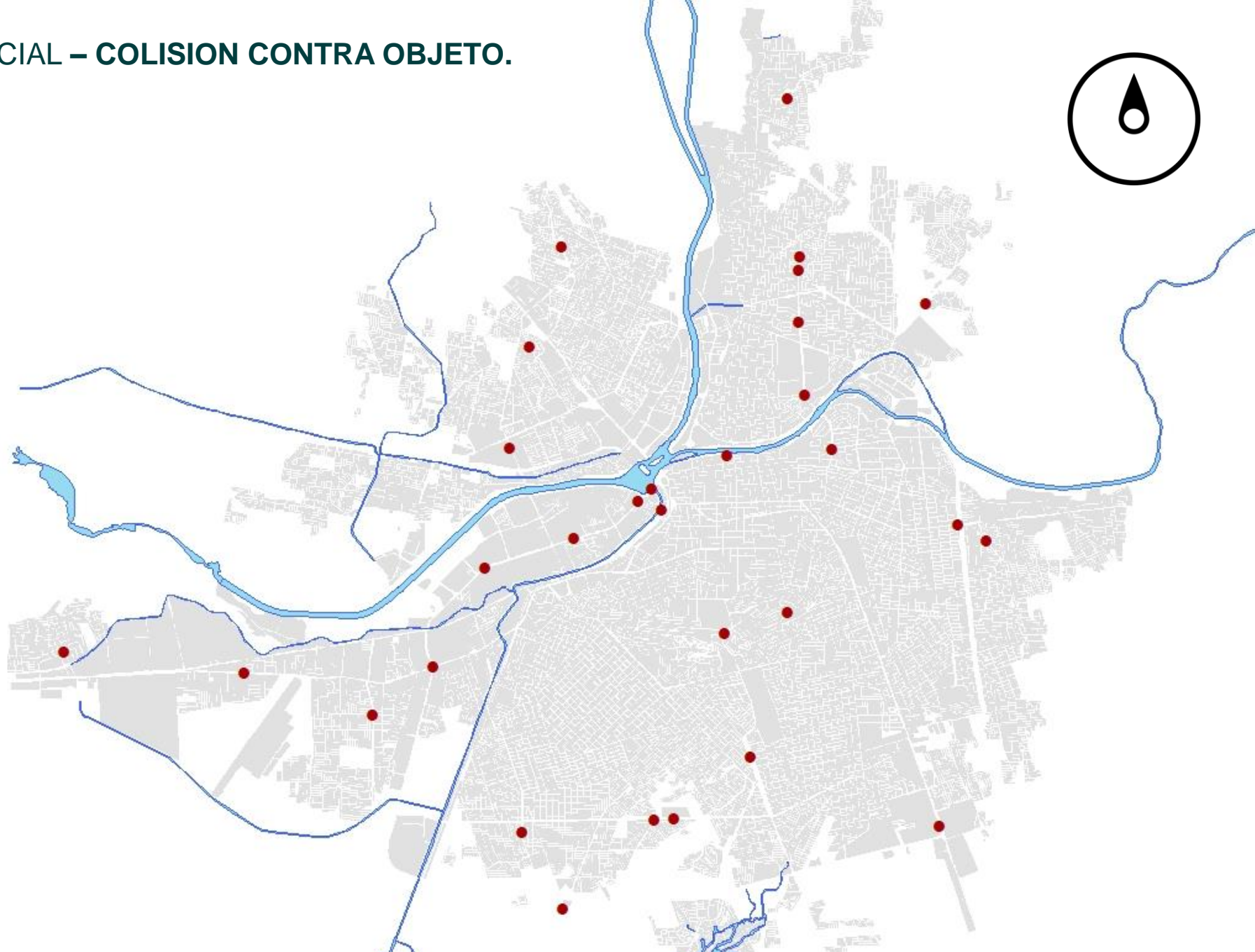
# UBICACIÓN ESPACIAL – COLISION CONTRA MOTOCICLETA.



ESC = 1:80,000

Fuente: Elaborado por Mapasin con datos proporcionados por el SESESP.

# UBICACIÓN ESPACIAL – COLISION CONTRA OBJETO.

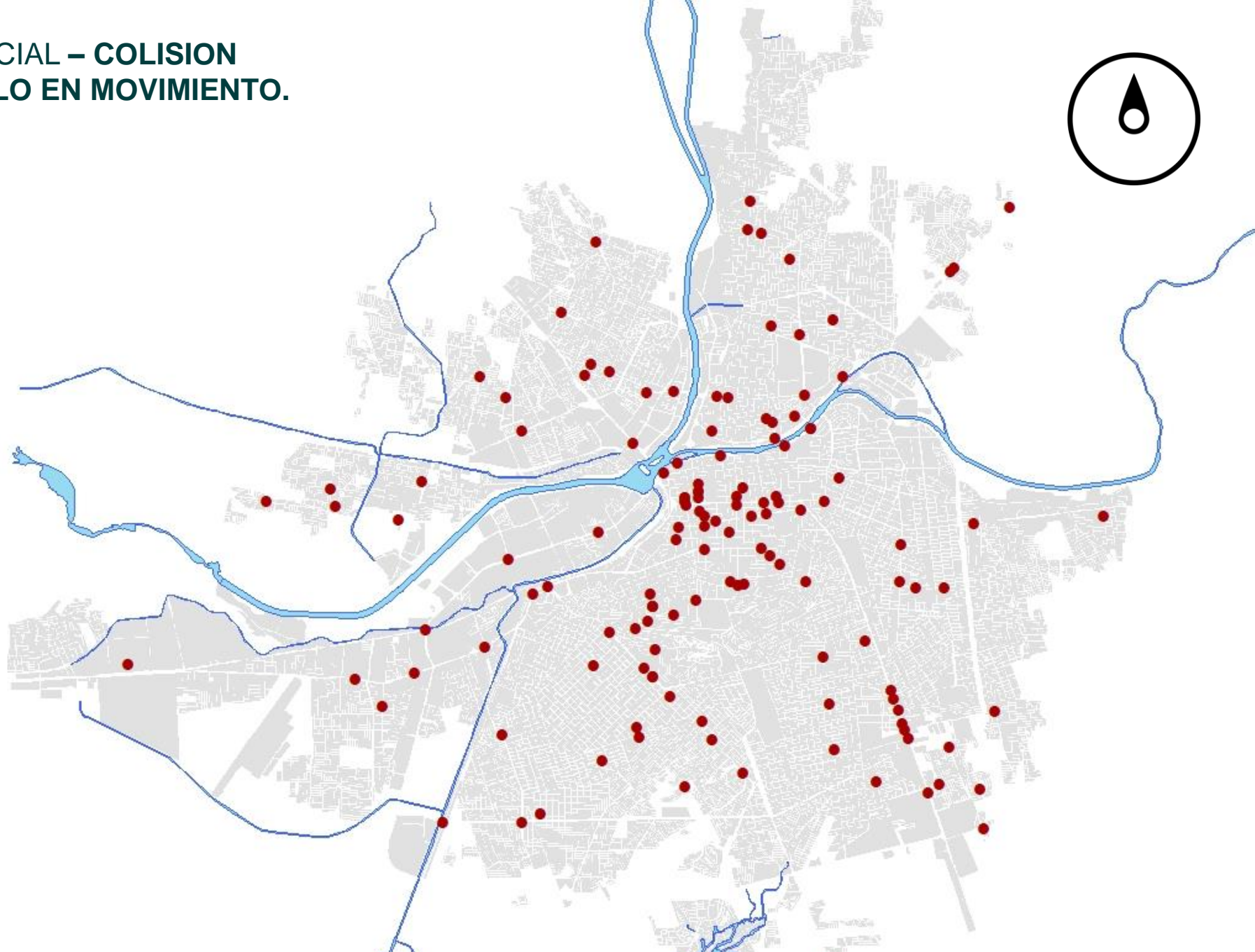



ESC = 1:80,000

Fuente: Elaborado por Mapasin con datos proporcionados por el SESESP.



# UBICACIÓN ESPACIAL – COLISION CONTRA VEHICULO EN MOVIMIENTO.

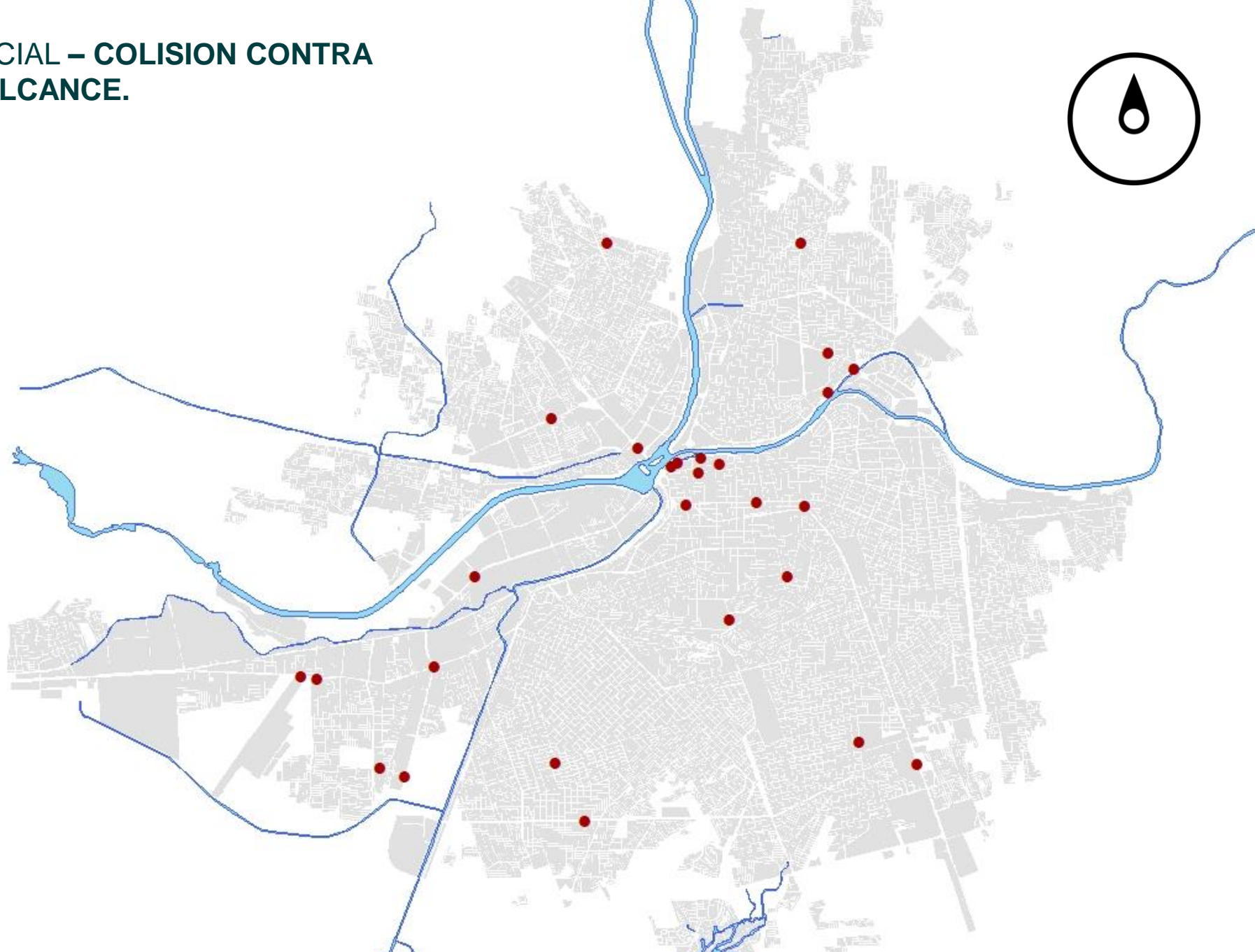



ESC = 1:80,000

Fuente: Elaborado por Mapasin con datos proporcionados por el SESESP.



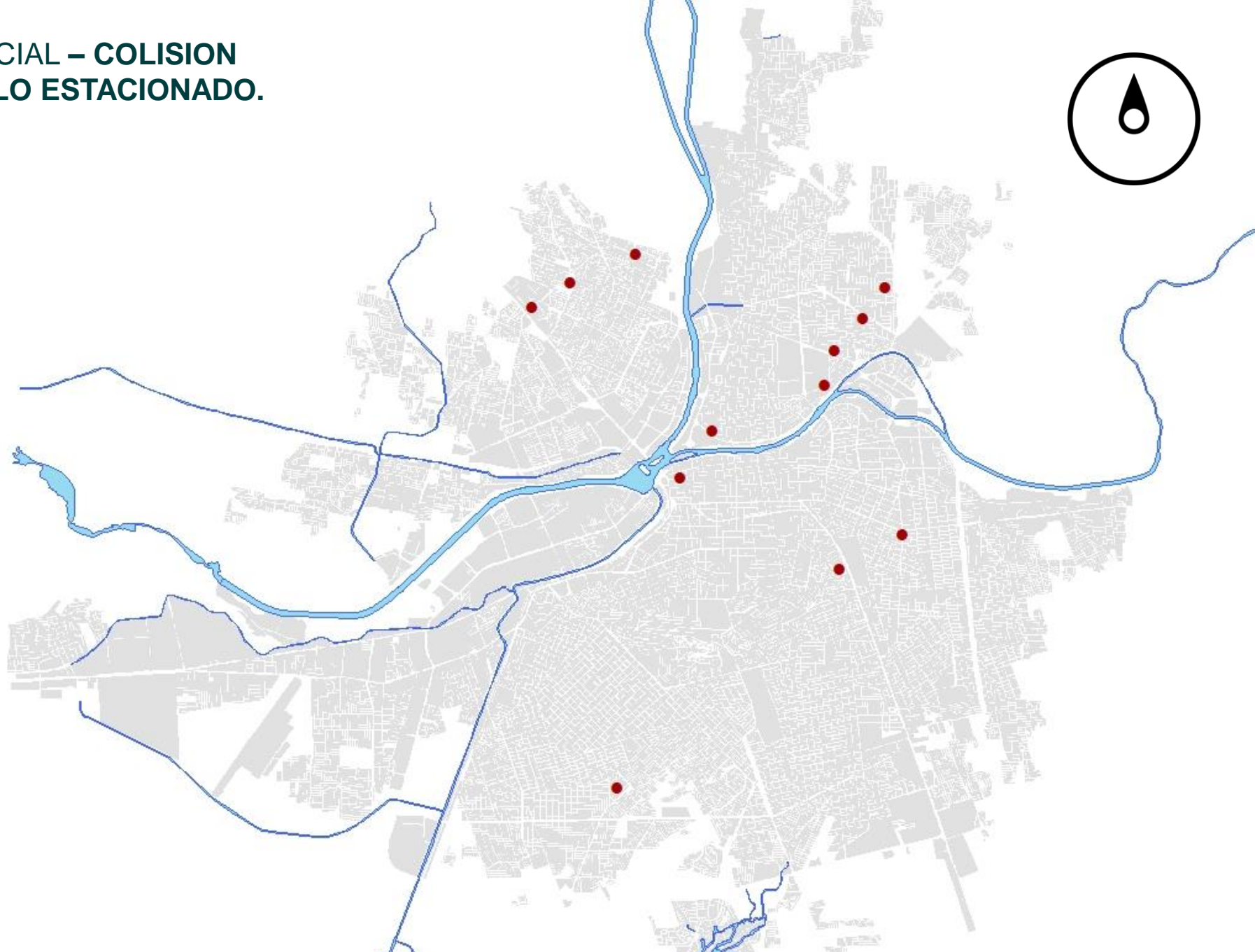

# UBICACIÓN ESPACIAL – COLISION CONTRA VEHICULO POR ALCANCE.



ESC = 1:80,000

Fuente: Elaborado por Mapasin con datos proporcionados por el SESESP.

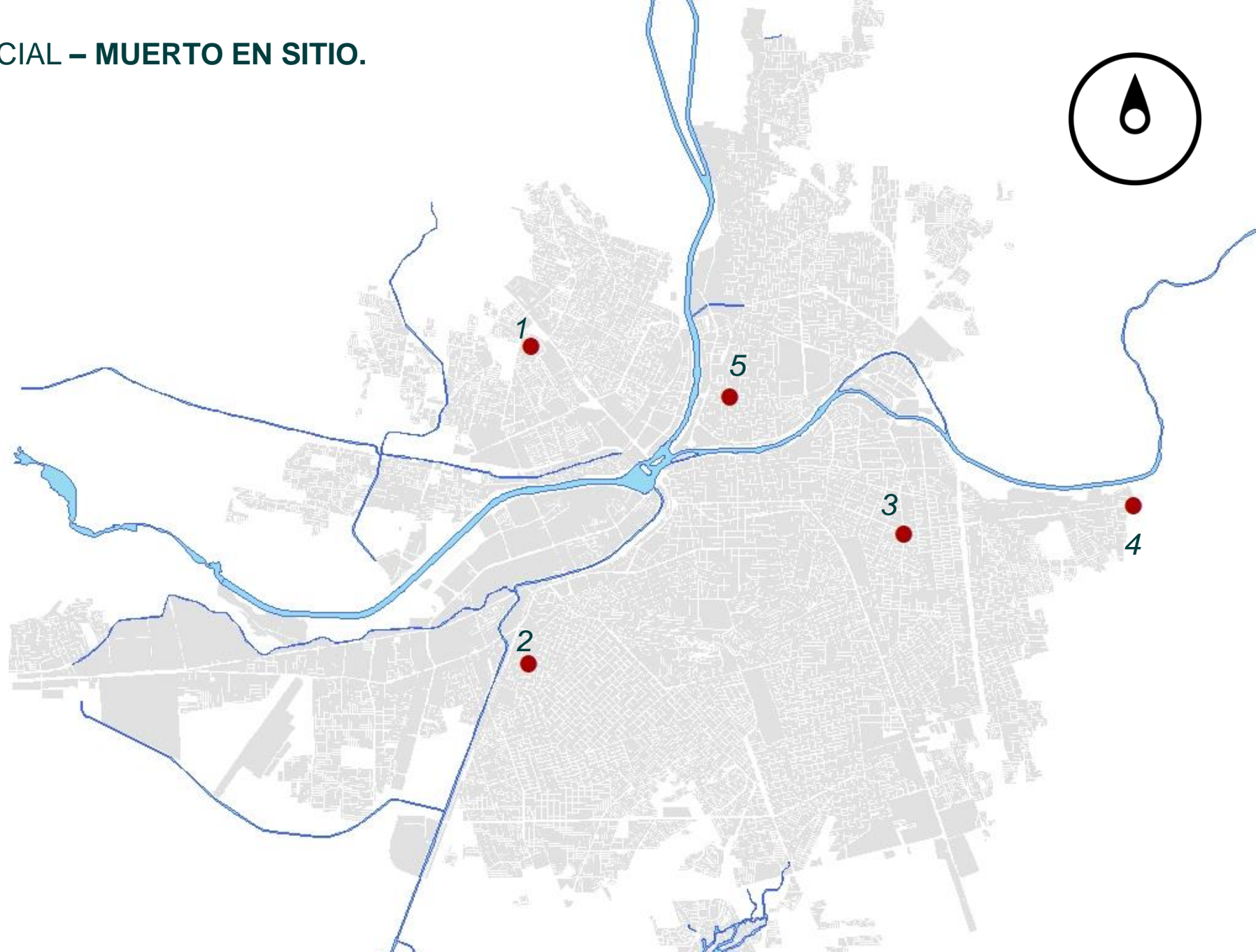
# UBICACIÓN ESPACIAL – COLISION CONTRA VEHICULO ESTACIONADO.



ESC = 1:80,000

Fuente: Elaborado por Mapasin con datos proporcionados por el SESESP.

# UBICACIÓN ESPACIAL – MUERTO EN SITIO.



ESC = 1:80,000

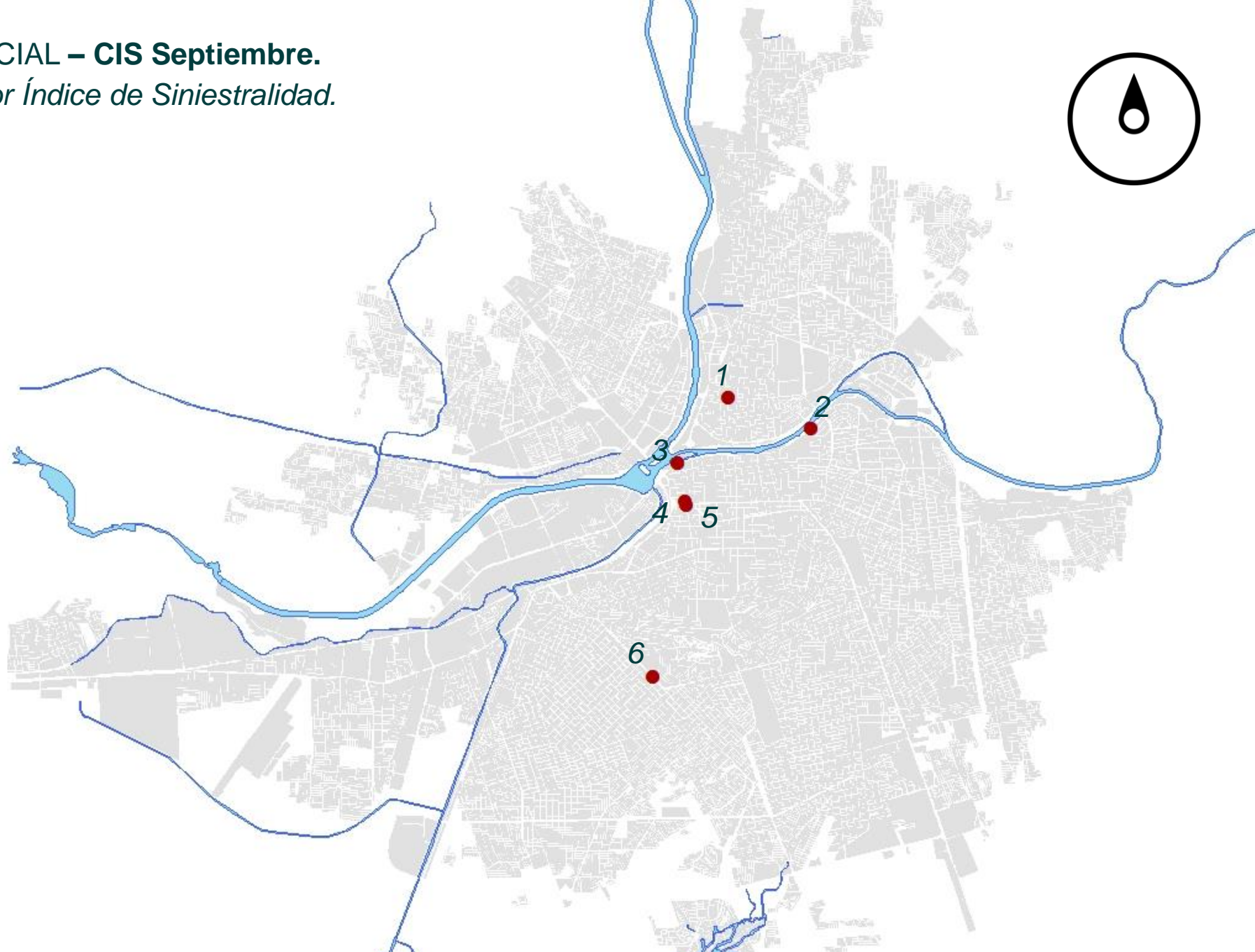

Fuente: Elaborado por Mapasin con datos proporcionados por el SESESP.



## MATRIZ – INFORMACION SOBRE LOS MUERTOS EN SITIO.

#	FECHA	PERIODO HORARIO	CRUCERO	TIPO DE SINIESTRO VIAL	EDAD	RANGO DE EDAD	SEXO	VICTIMA
1	03/09/2022	Madrugada	Costerita Fte a campo agrícola	Colisión contra objeto	34 Años	30 – 44 Años	Masculino	Conductor
2	04/09/2022	Madrugada	Carretera Culiacán - Culiacancito	Colisión contra motocicleta	29 años	15 – 29 Años	Masculino	Motociclista
3	17/09/2022	Madrugada	Bld. Fco. I. Madero y Av. Alejandro Quijano	Colisión contra estacionado	22 años	15 – 29 Años	Masculino	Pasajero
4	25/09/2022	Mañana	Av. Álvaro Obregón Fte. A Cenaduría	Colisión contra motocicleta	65 años	60 – 69 Años	Masculino	Motociclista
5	30/09/2022	Tarde	Calz. Aeropuerto Fte. A SSPyTM	Atropellamiento	86 Años	70 años y mas	Femenino	Peatón

**UBICACIÓN ESPACIAL – CIS Septiembre.**  
*Cruceros con mayor Índice de Siniestralidad.*



**ESC = 1:80,000**

Fuente: Elaborado por Mapasin con datos proporcionados por el SESESP.

## MATRIZ – CRUCEROS DONDE SE PRESENTARON MAYOR CANTIDAD DE SINIESTROS DURANTE SEPTIEMBRE.

#	CRUCERO	CANTIDAD DE SV	FECHA	RESULTADO	SEXO DEL INVOLUCRADO
1	Av. Álvaro Obregón y Calle Josefa Ortiz de Domínguez	2	02/09	N/E	N/E
			30/09	MUERTO	FEMENINO
2	Paseo Niños Héroes y Presa Valsequillo	2	08/09	LESIONADO	MASCULINO
			12/09	N/E	N/E
3	Paseo Niños Héroes y Av. Nicolas Bravo	3	11/09	LESIONADO	MASCULINO
			29/09	N/E	N/E
			30/09	LESIONADO	FEMENINO
4	Av. Nicolas Bravo y Blvd. Gabriel Leyva	2	06/09	LESIONADO	MASCULINO
			15/09	N/E	N/E
5	Av. Nicolas Bravo y Blvd. Fco. I. Madero	2	01/09	LESIONADO	MASCULINO
			04/09	N/E	N/E
6	Blvd. Manuel Clouthier y Calle cerro de las cumbres	2	13/09	LESIONADO	MASCULINO
			17/09	N/E	N/E

**Mapasin** 