



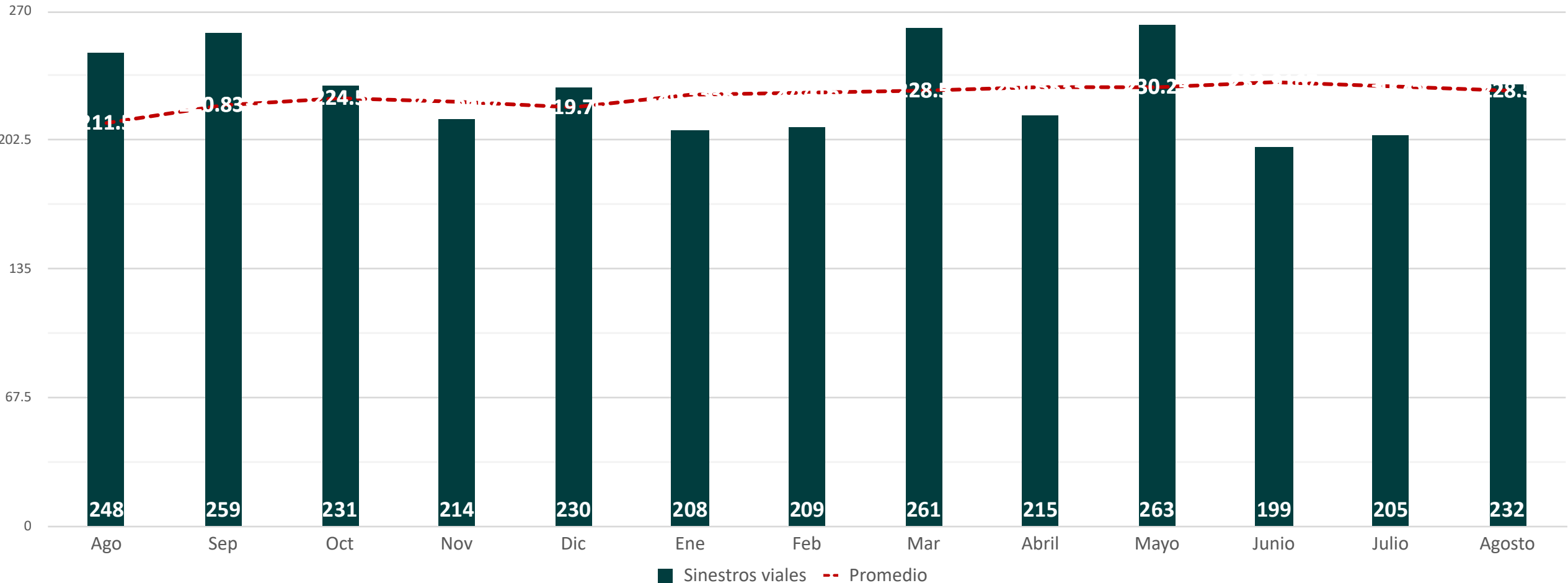
Análisis de siniestros viales Culiacán

Agosto, 2023

Registro de los últimos 13 meses

Suma de todos los siniestros viales

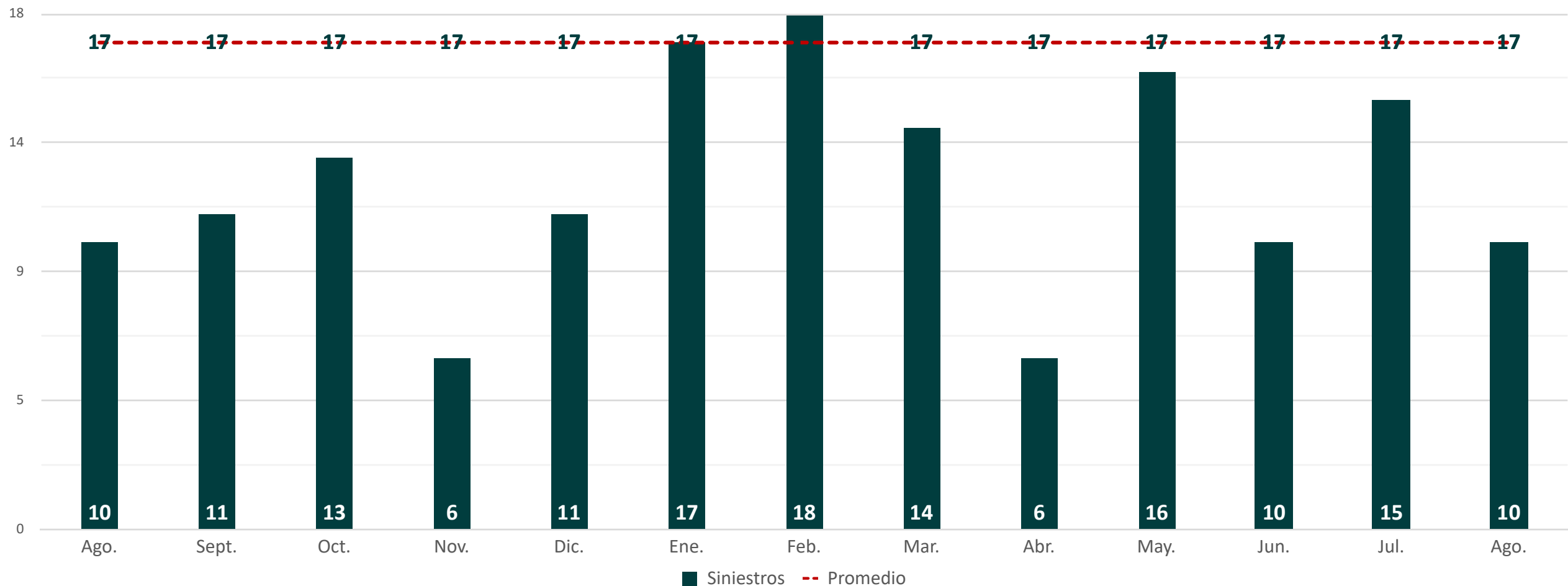
Agosto	
Agosto vs Julio	↑ 13%
2023 (Agosto) VS 2022 (Agosto)	↓ 6%
2023 (Agosto) VS Promedio Anual Móvil	↑ 1%



ATROPELLADOS



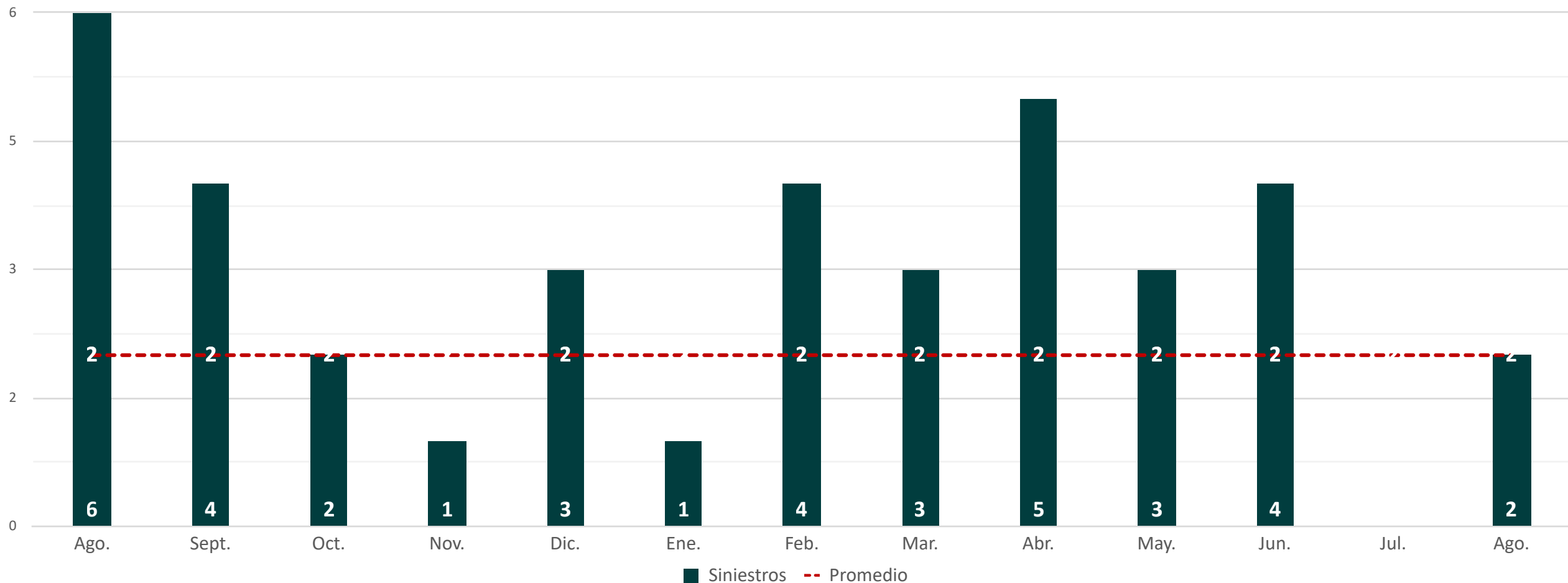
Agosto	
Agosto vs Julio	↓ 34%
2023 (Agosto) VS 2022 (Agosto)	0%
2023 (Agosto) VS Media histórica	↓ 41%



COLISIÓN CONTRA CICLISTA



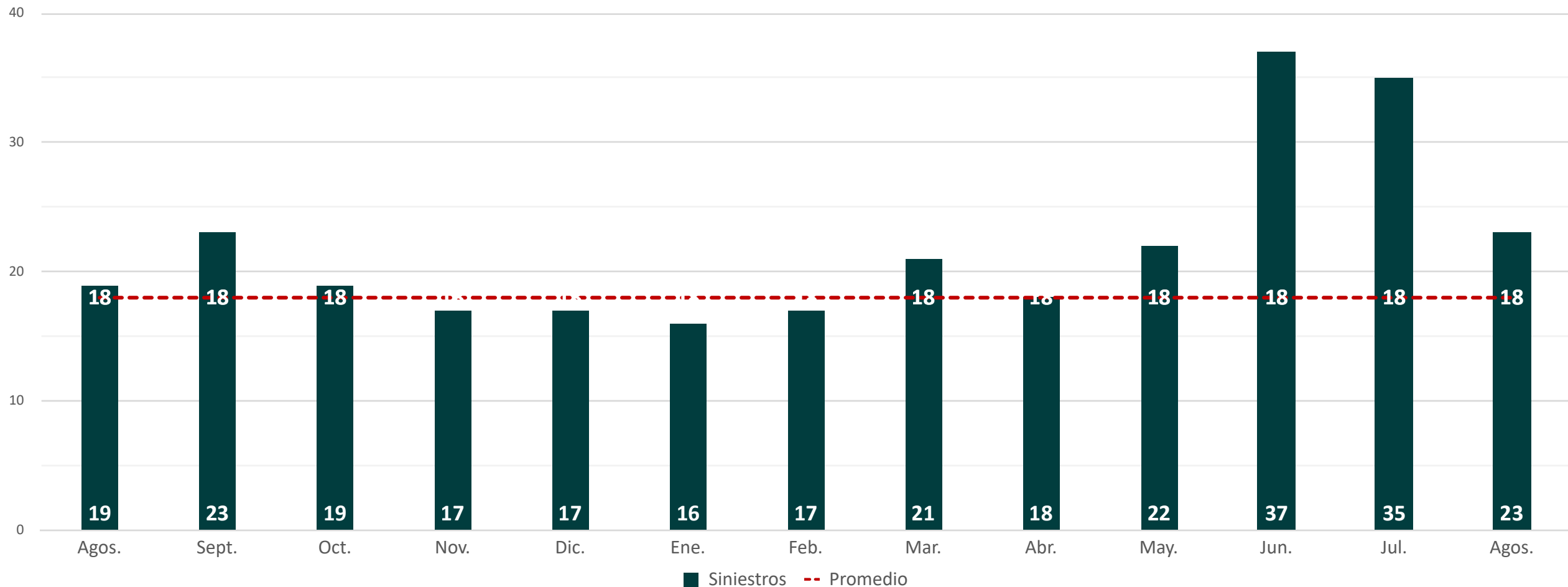
Agosto	
Agosto vs Julio	↑ 200%
2023 (Agosto) VS 2022 (Agosto)	↓ 67%
2023 (Agosto) VS Media histórica	0%



COLISIÓN CONTRA MOTOCICLISTA



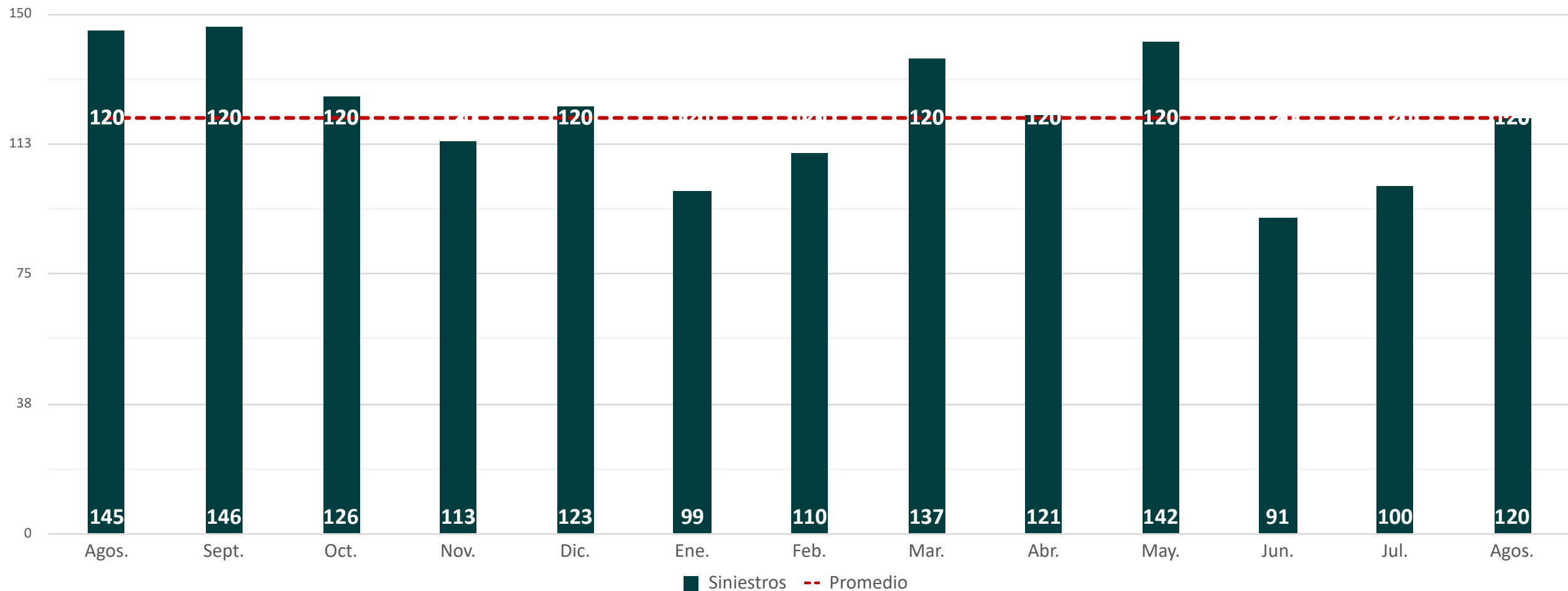
Agosto	
Agosto vs Julio	↓ 34%
2023 (Agosto) VS 2022 (Agosto)	↑ 21%
2023 (Agosto) VS Media histórica	↑ 28%



COLISIÓN CONTRA VEHICULO EN MOVIMIENTO



Agosto	
Agosto vs Julio	↑ 20%
2023 (Agosto) VS 2022 (Agosto)	↓ 17%
2023 (Agosto) VS Media histórica	0%

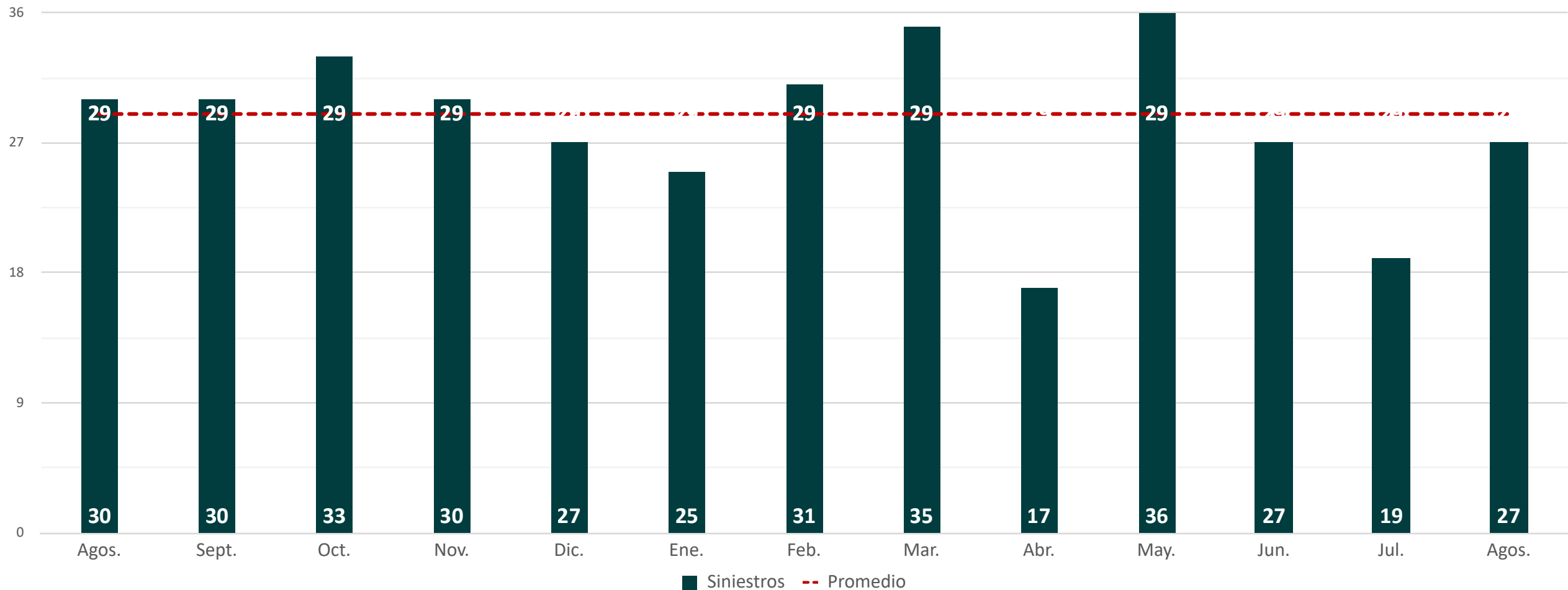


Fuente: Elaborado por Mapasin con datos proporcionados por el SESESP.

COLISIÓN CONTRA VEHICULO POR ALCANCE



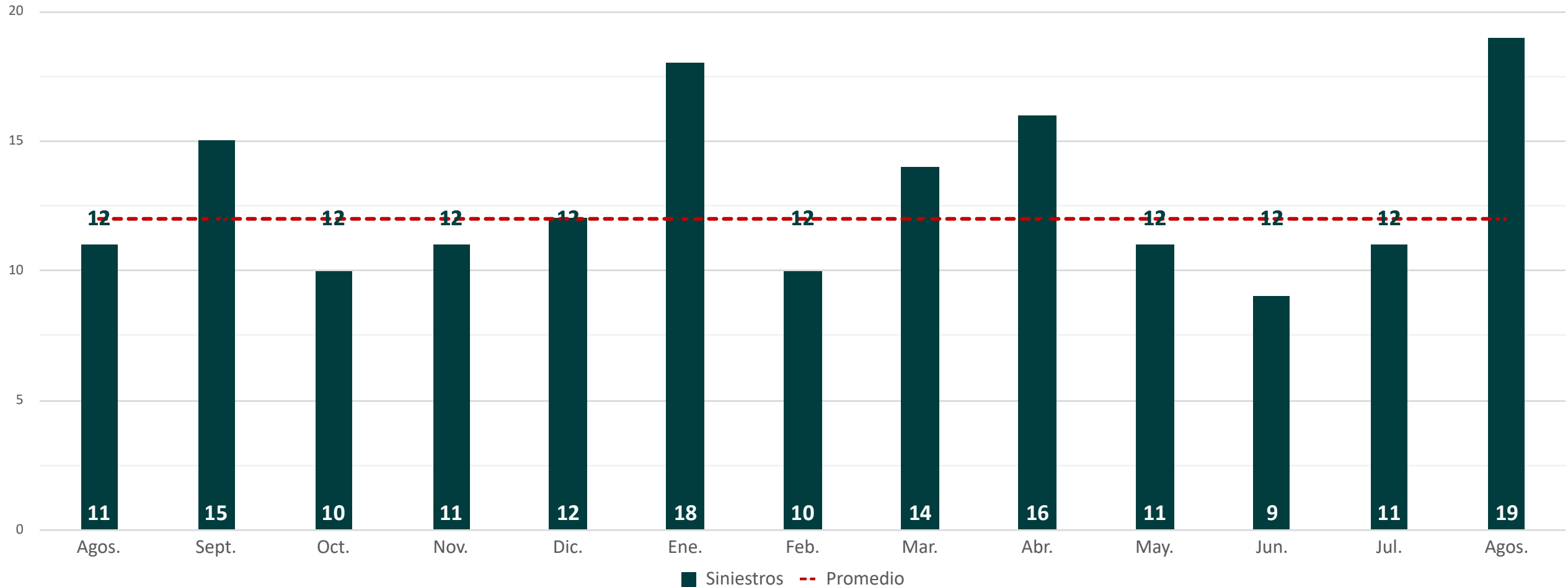
Agosto	
Agosto vs Julio	↑ 42%
2023 (Agosto) VS 2022 (Agosto)	↓ 10%
2023 (Agosto) VS Media histórica	↓ 7%



COLISIÓN CONTRA VEHICULO POR ESTACIONADO



Agosto	
Agosto vs Julio	↑ 73%
2023 (Agosto) VS 2022 (Agosto)	↑ 73%
2023 (Agosto) VS Media histórica	↑ 58%

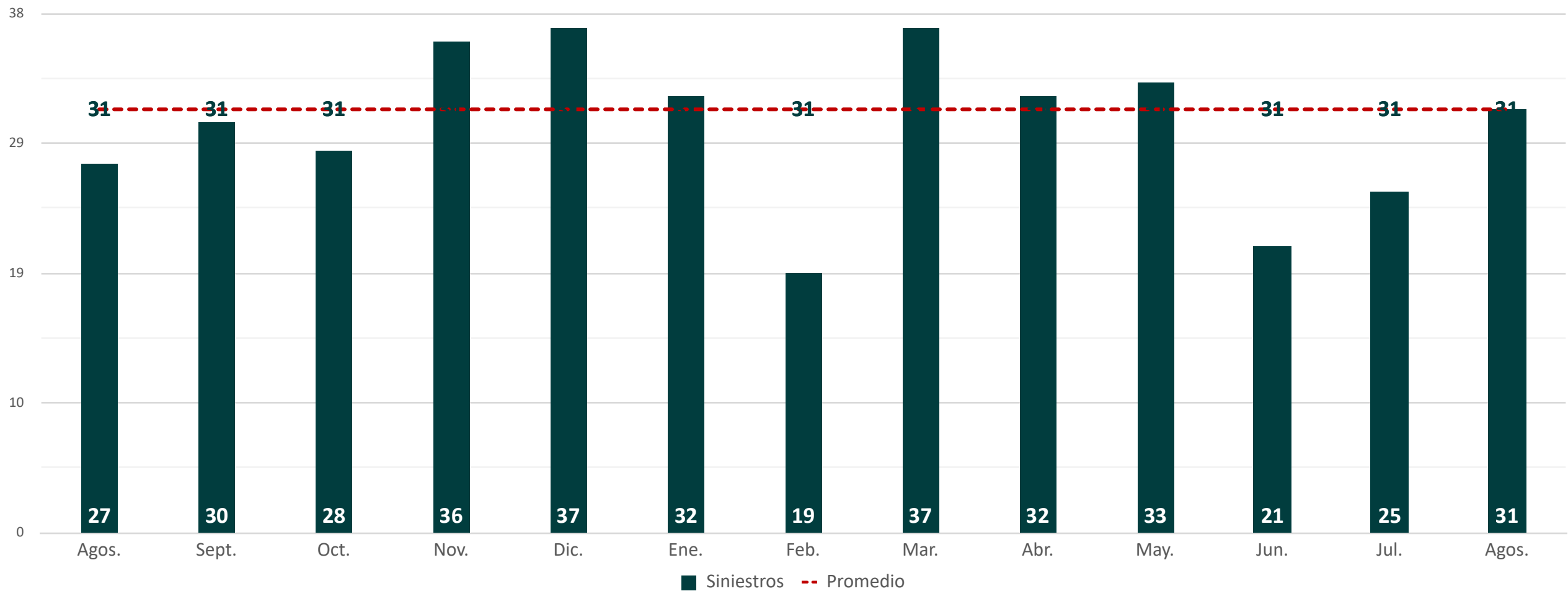


Fuente: Elaborado por Mapasin con datos proporcionados por el SESESP.

COLISIÓN CONTRA OBJETOS

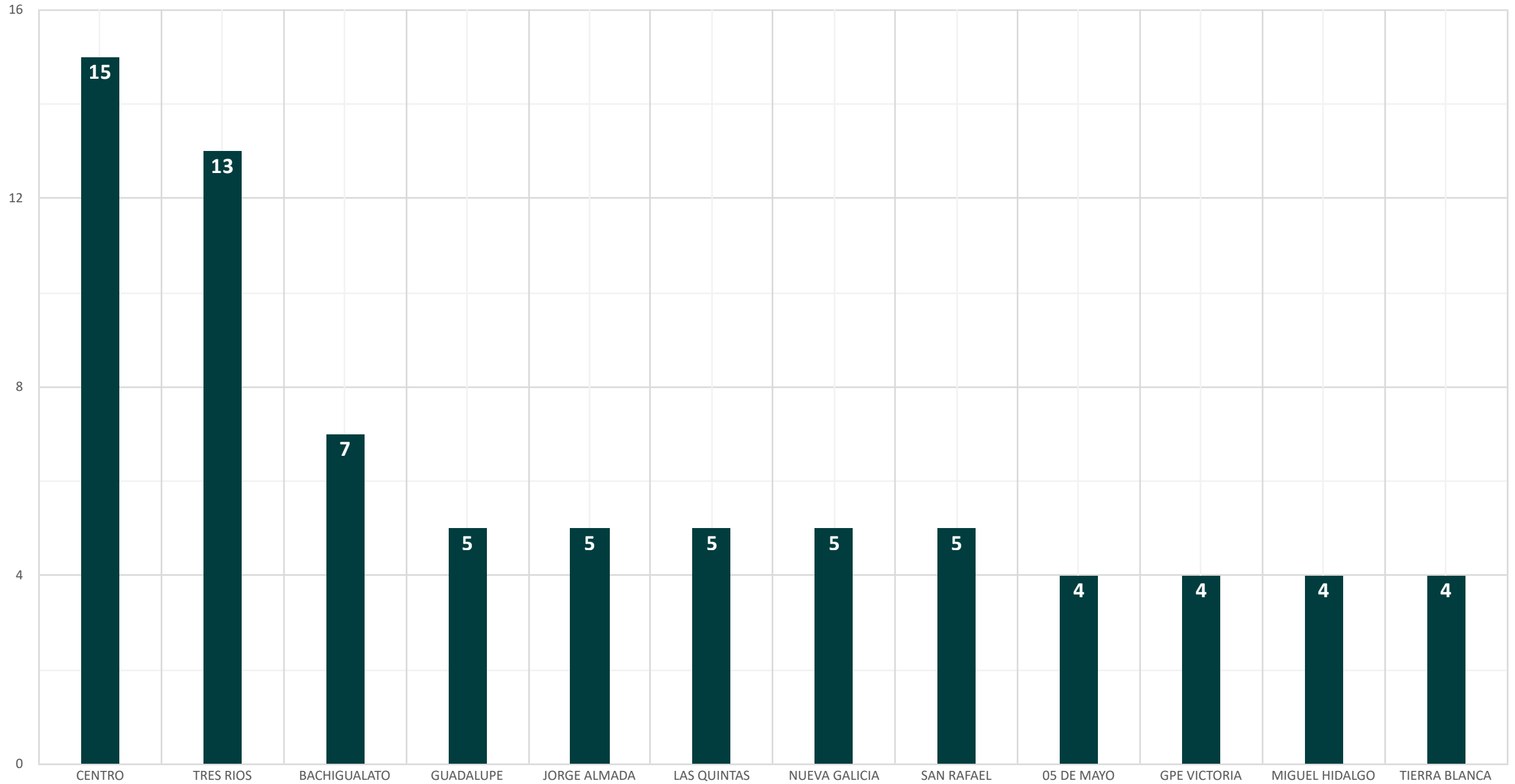


Agosto	
Agosto vs Julio	↑ 24%
2023 (Agosto) VS 2022 (Agosto)	↑ 15%
2023 (Agosto) VS Media histórica	0%

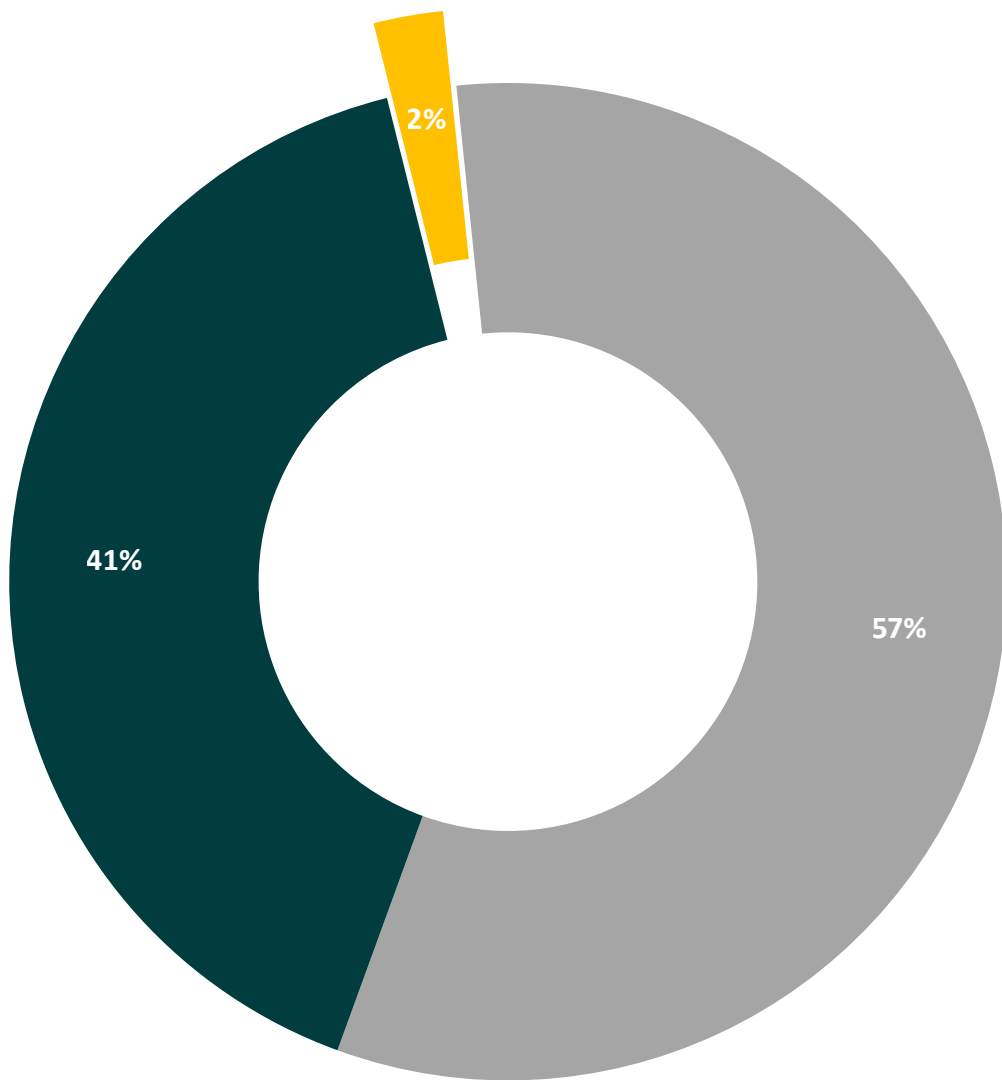


GRAFICAS EN RELACIÓN AL MAPEO

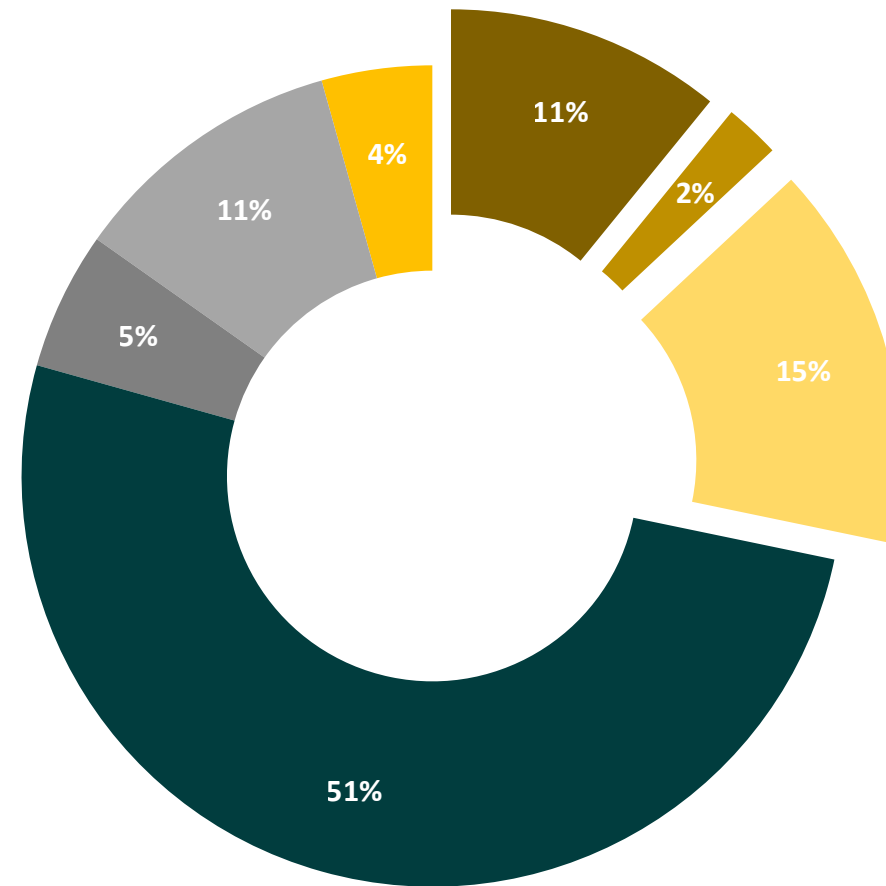
Colonias con mayor registro de siniestralidad



distribución de los lesionados por siniestro vial

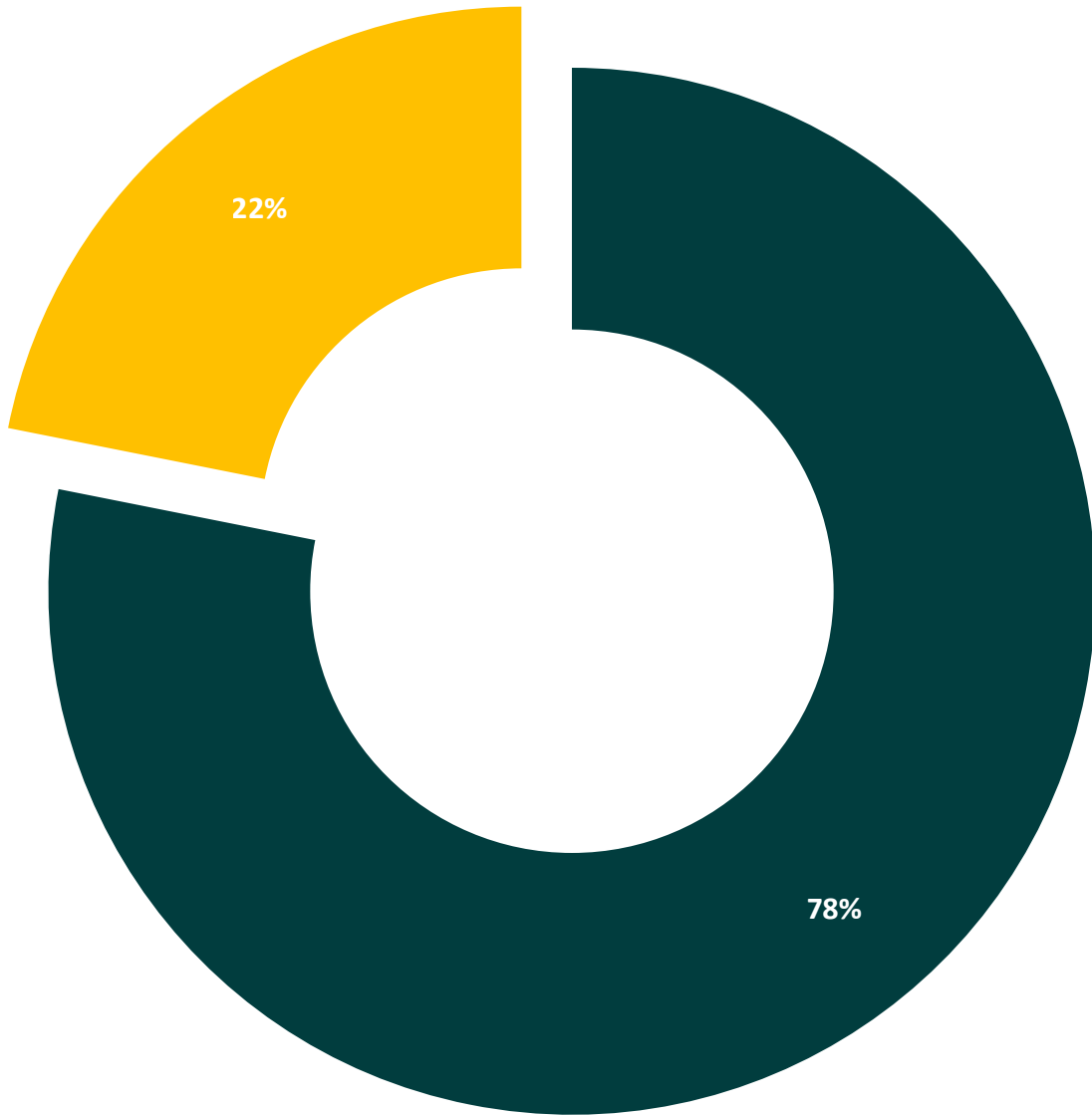


- Siniestros con lesiones
- Siniestros con muertes en sitio
- Siniestros sin información

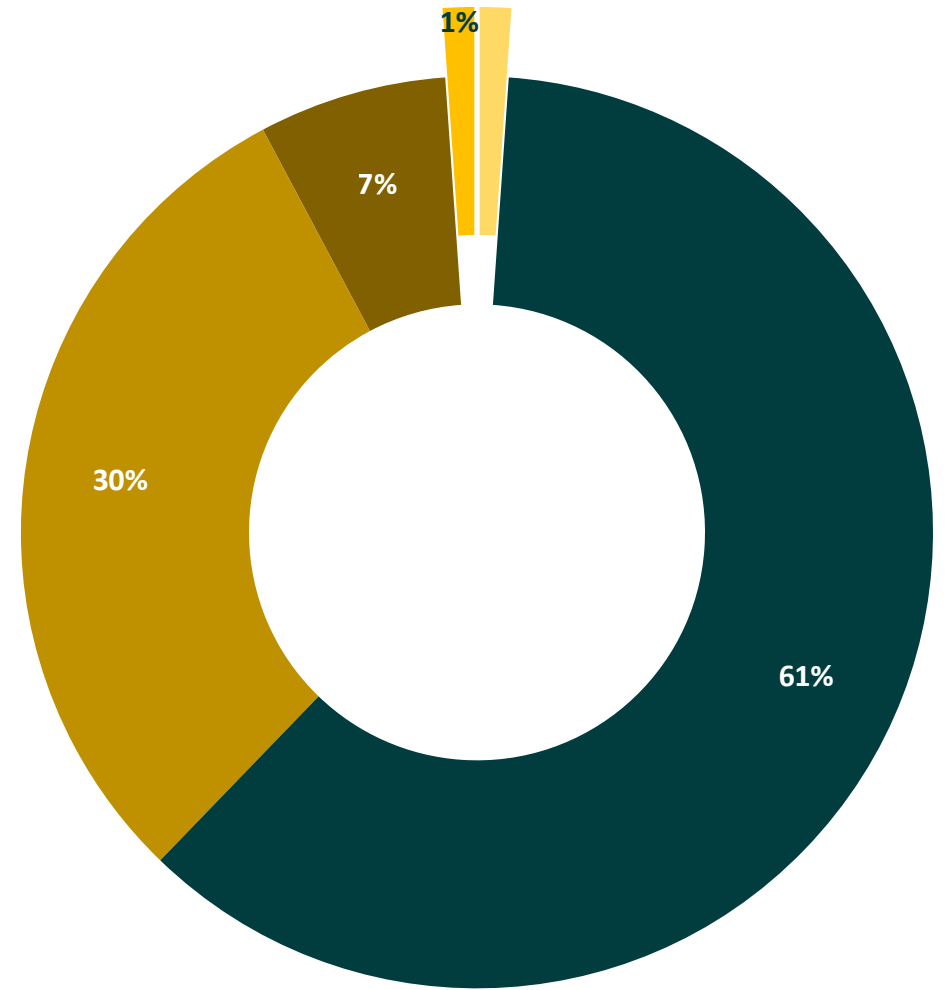


- Atropellamiento
- Colision contra motocicleta
- Colision contra Veh. En Tto.
- Colision contra Veh. Estacionado
- Colision contra objeto
- Colision contra ciclista
- Colision contra Veh. por Alcance

rango de edad de las personas involucradas en la siniestralidad

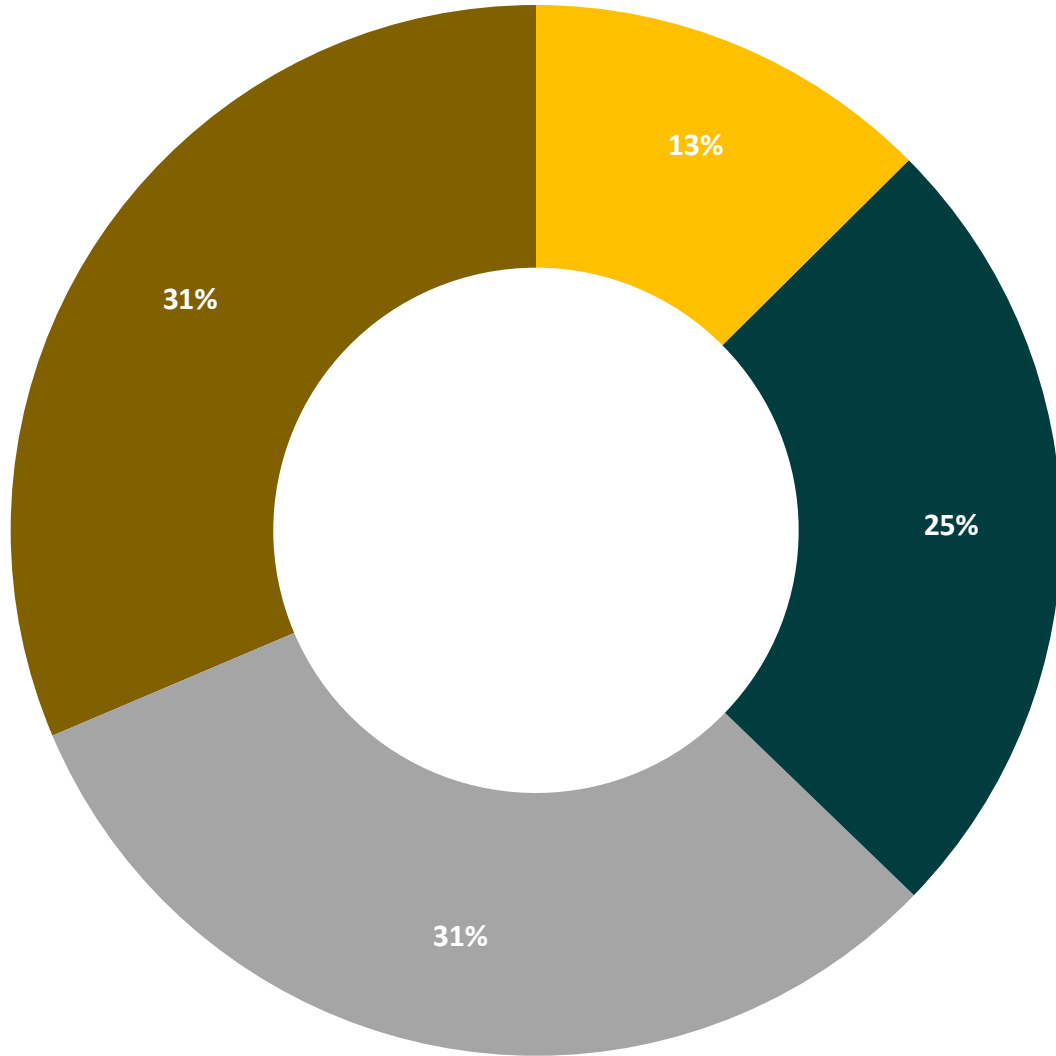


● Masculino ● Femenino



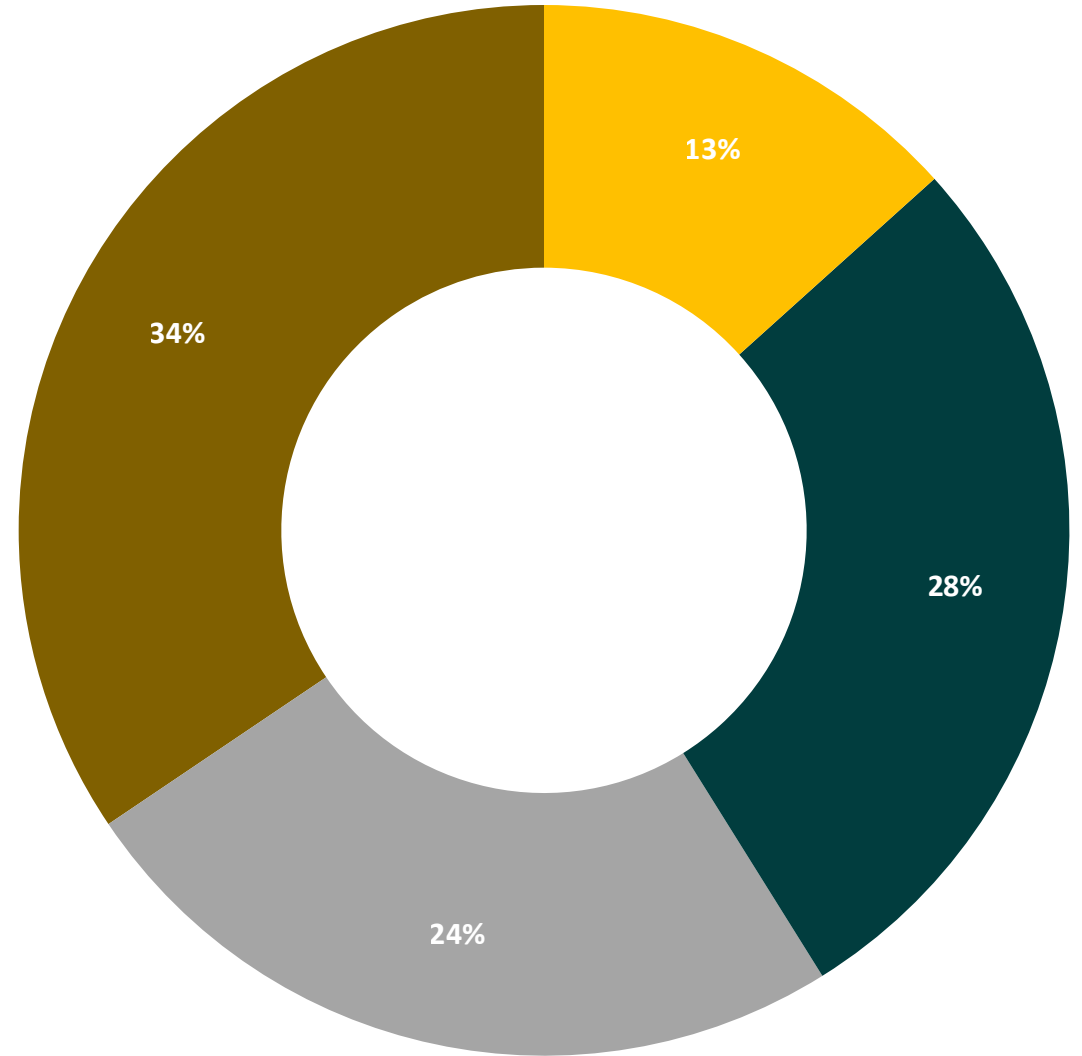
● 05 - 14 Años ● 15 - 29 Años ● 30 - 44 Años ● 45 - 59 Años ● 60 - 69 Años

siniestralidad por periodo horario



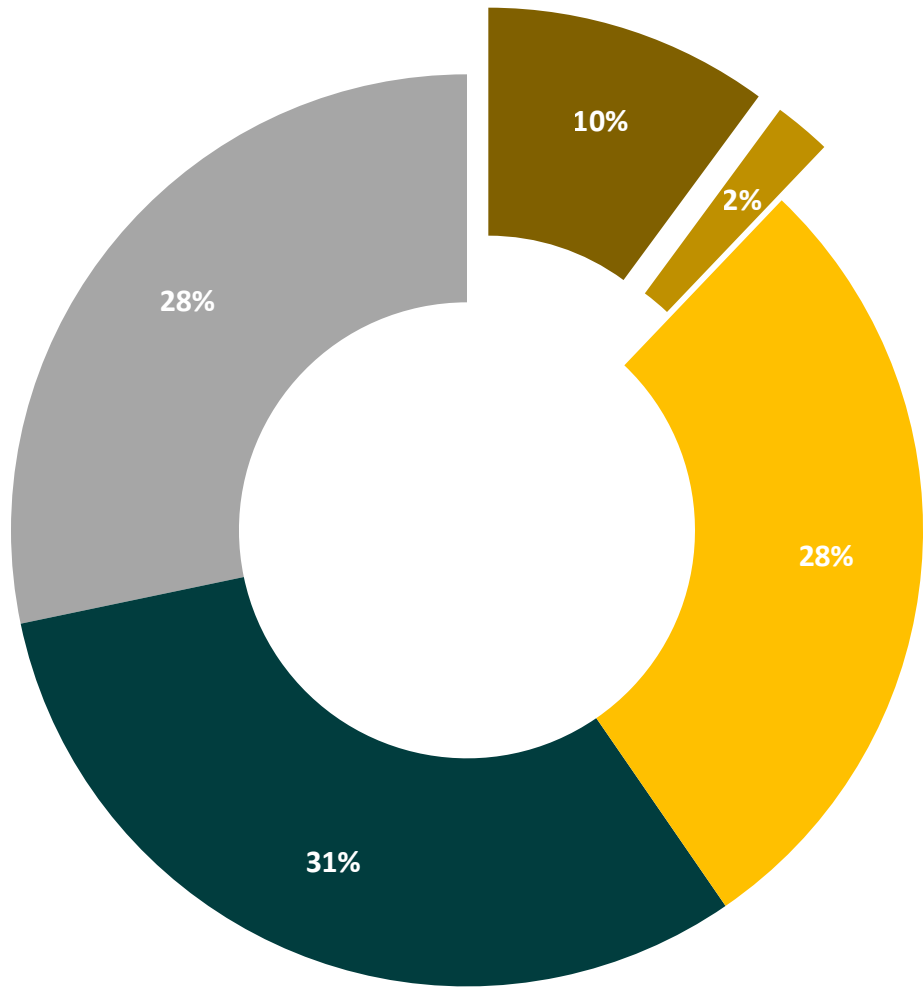
● Madrugada ● Mañana ● Tarde ● Noche

lesionados por periodo horario

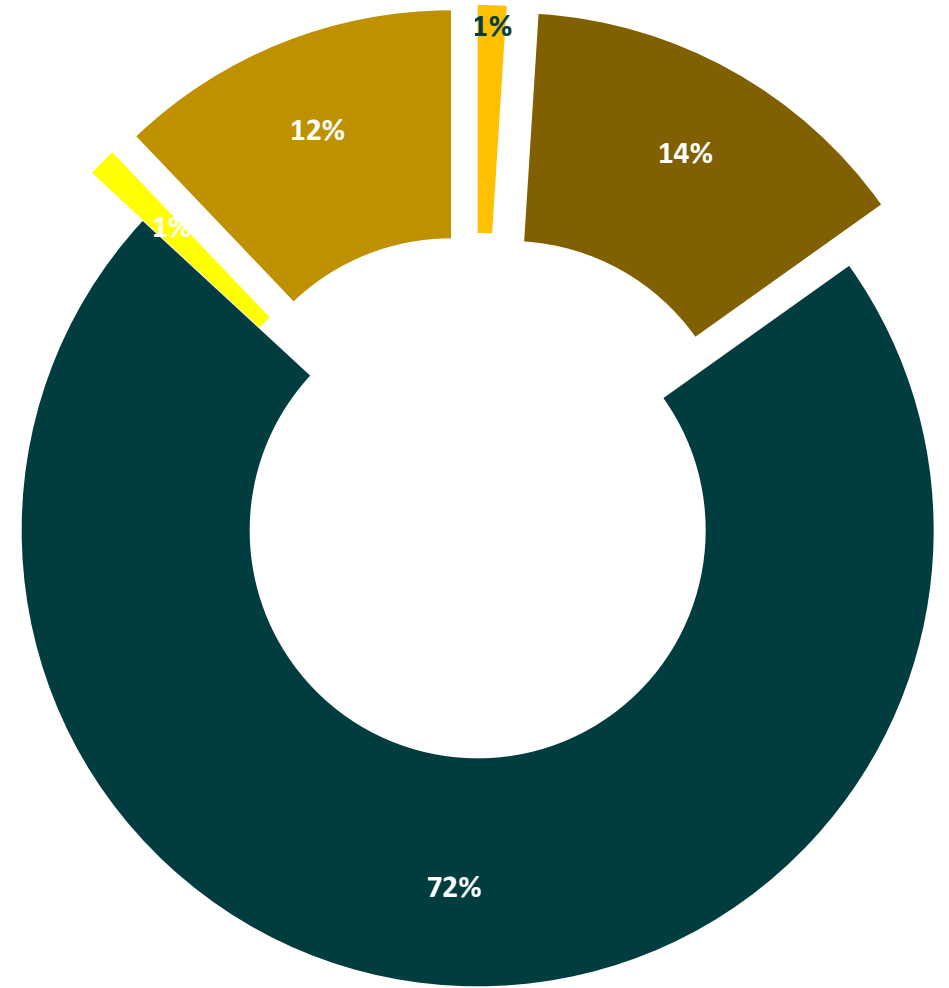


● Madrugada ● Mañana ● Tarde ● Noche

usuarios de la via involucrados en la siniestralidad

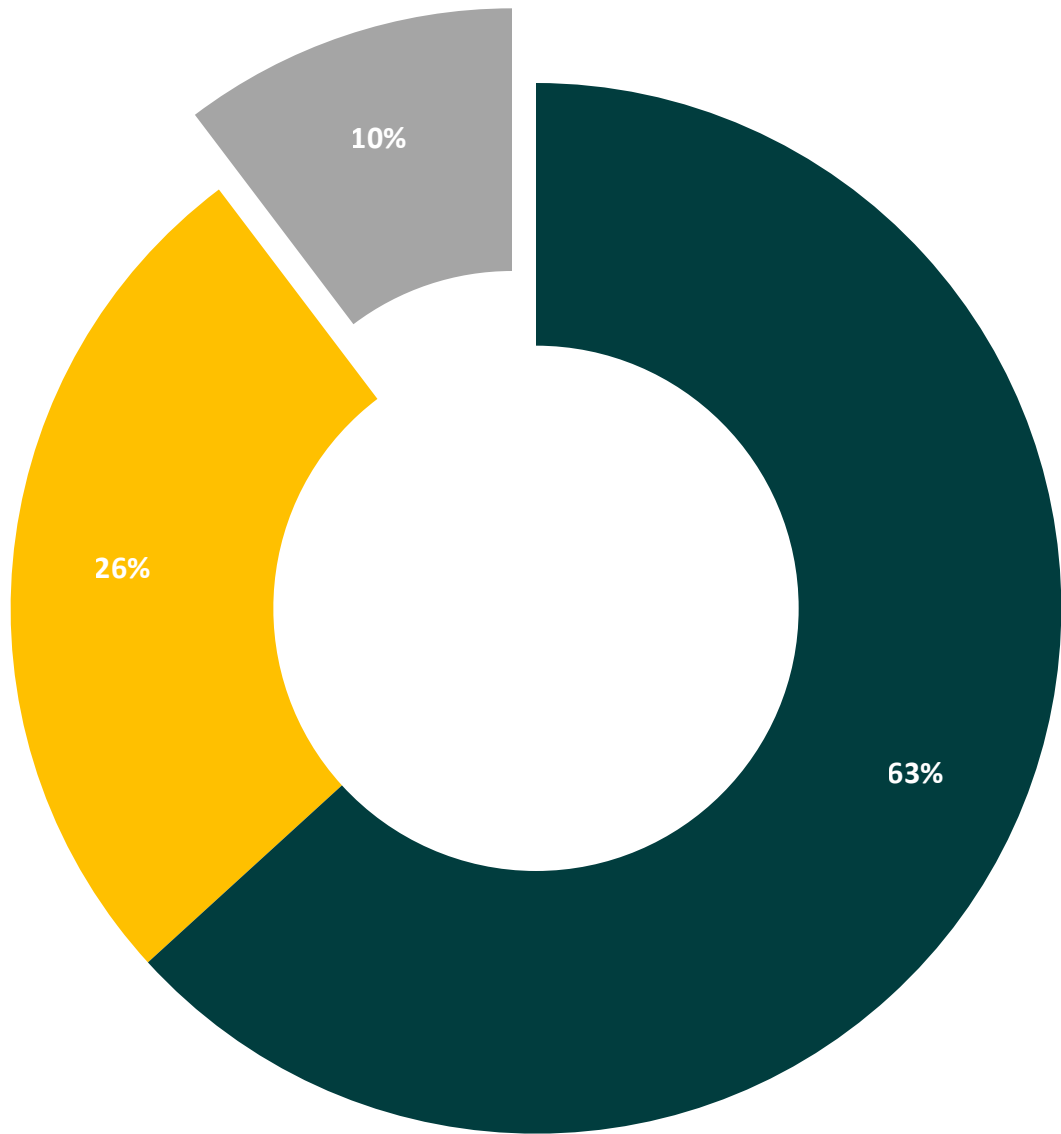


vehículos involucrados en la siniestralidad

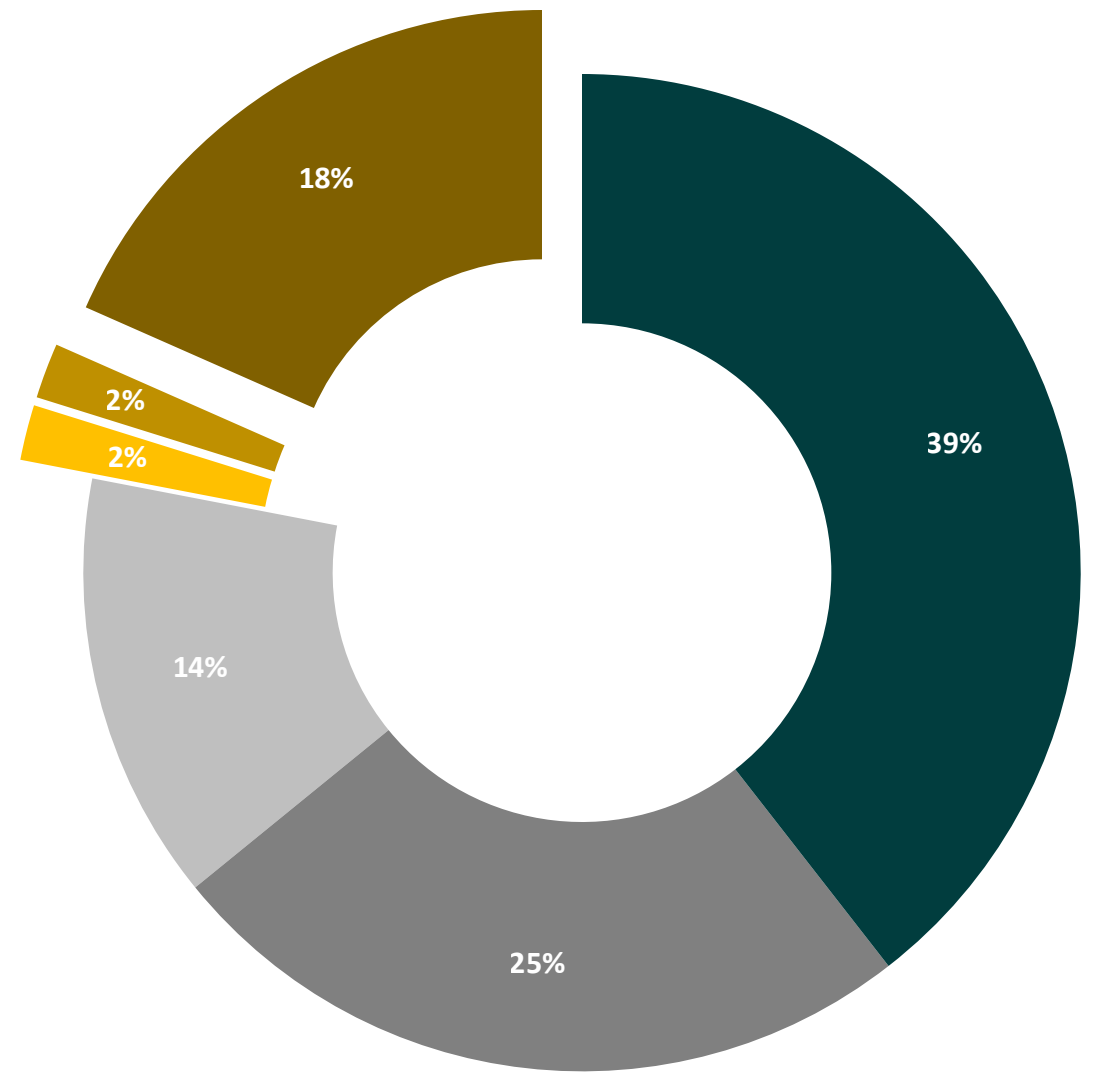


- PEATON
- CICLISTA
- MOTOCICLISTA
- CONDUCTOR
- PASAJERO

- Bicicleta
- Motocicleta
- Automóvil
- Omnibus
- pick up

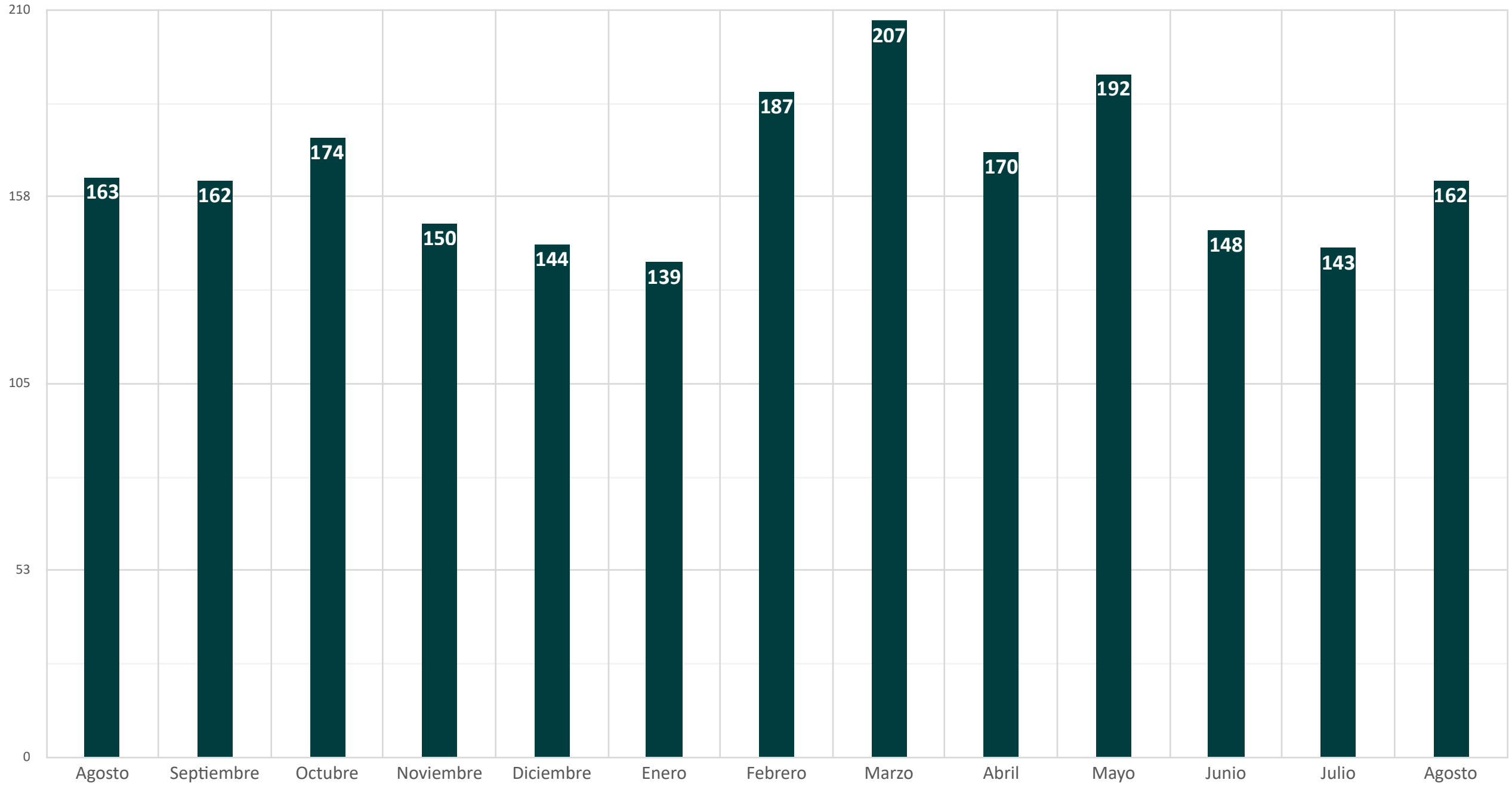


● Masculino
 ● Femenino
 ● No Especificado

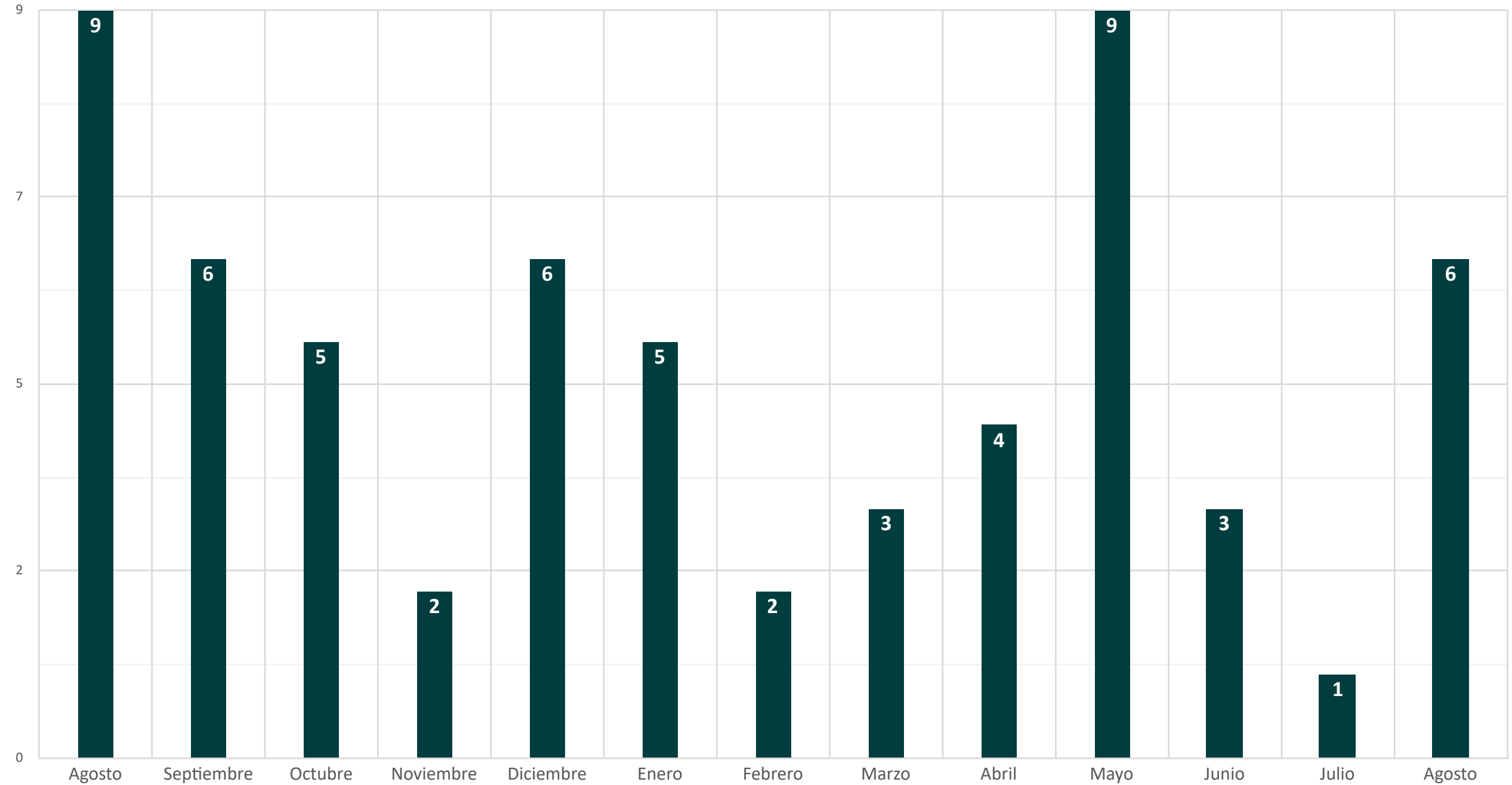


● 15 - 29 Años
 ● 30 - 44 Años
 ● 45 - 59 Años
 ● 60 - 69 Años
 ● SE DESCONOCE
 ● 70 y Más Años

Registro de Lesionados, Culiacán 2023.



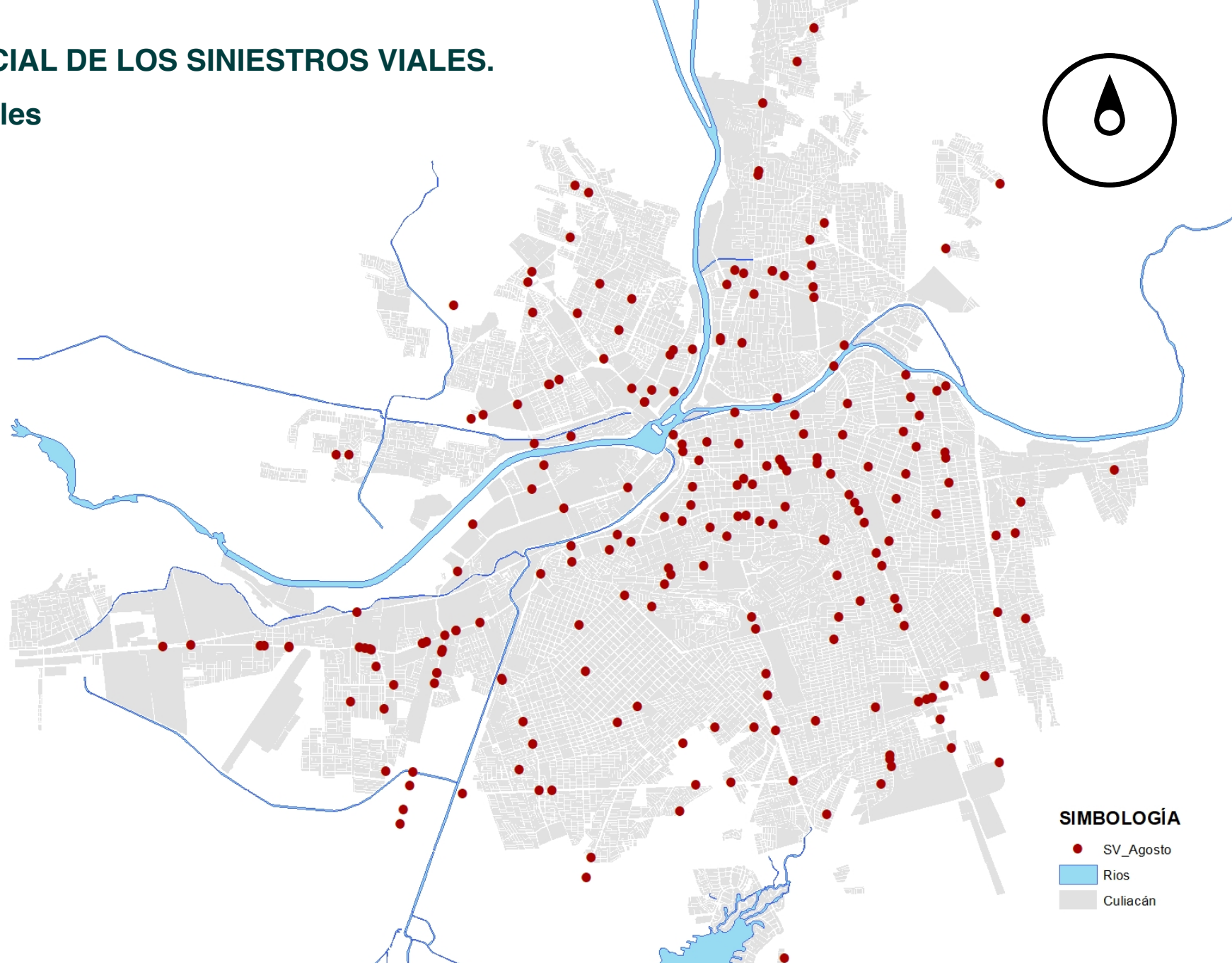
Registro de muertes en sitio, Culiacán 2023.



MAPAS

UBICACIÓN ESPACIAL DE LOS SINIESTROS VIALES.

223 Siniestros viales
(Mapeados)



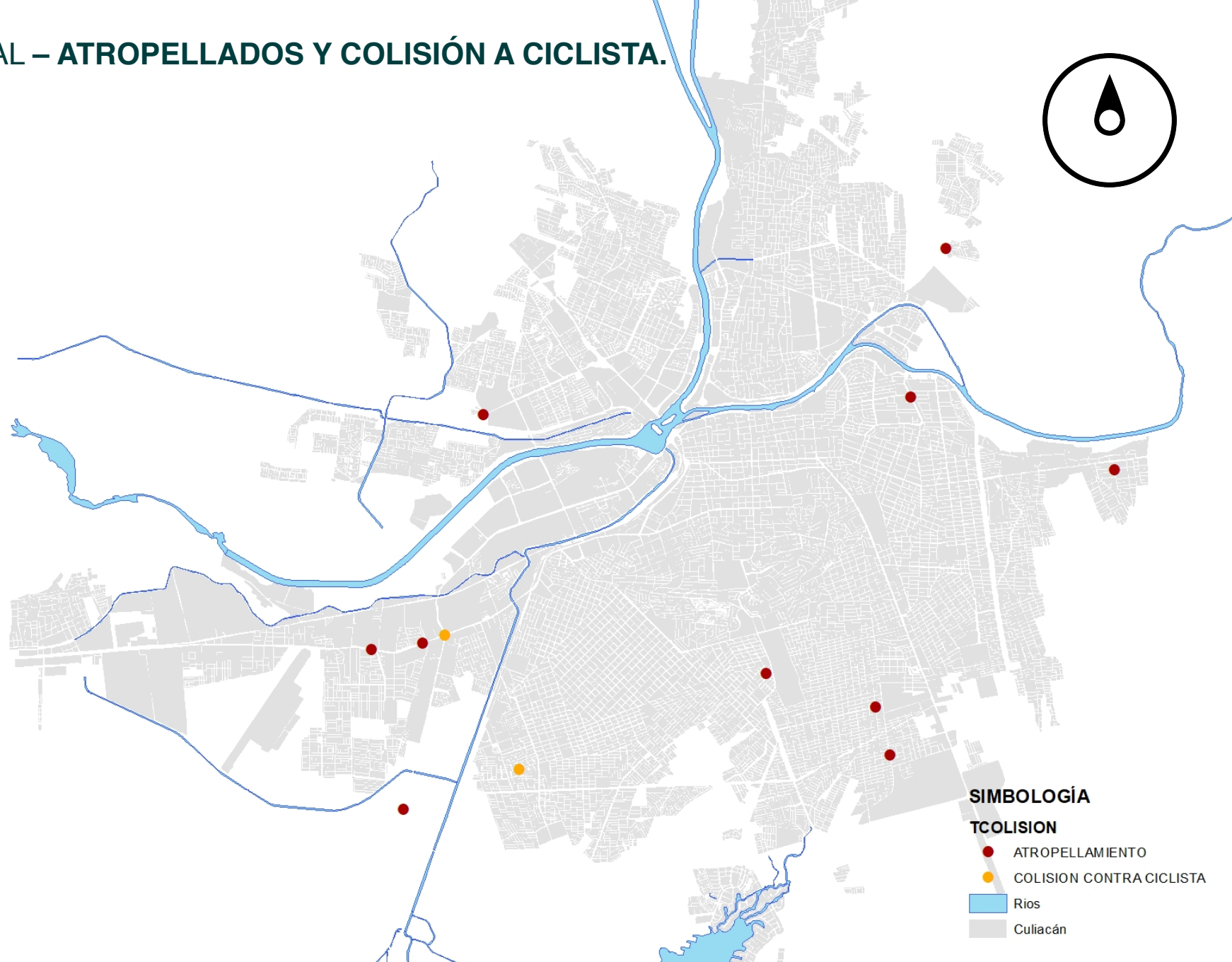
SIMBOLOGÍA

- SV_Agosto
- Rios
- Culiacán

ESC = 1:80,000

Fuente: Elaborado por Mapasin con datos proporcionados por el SESESP.

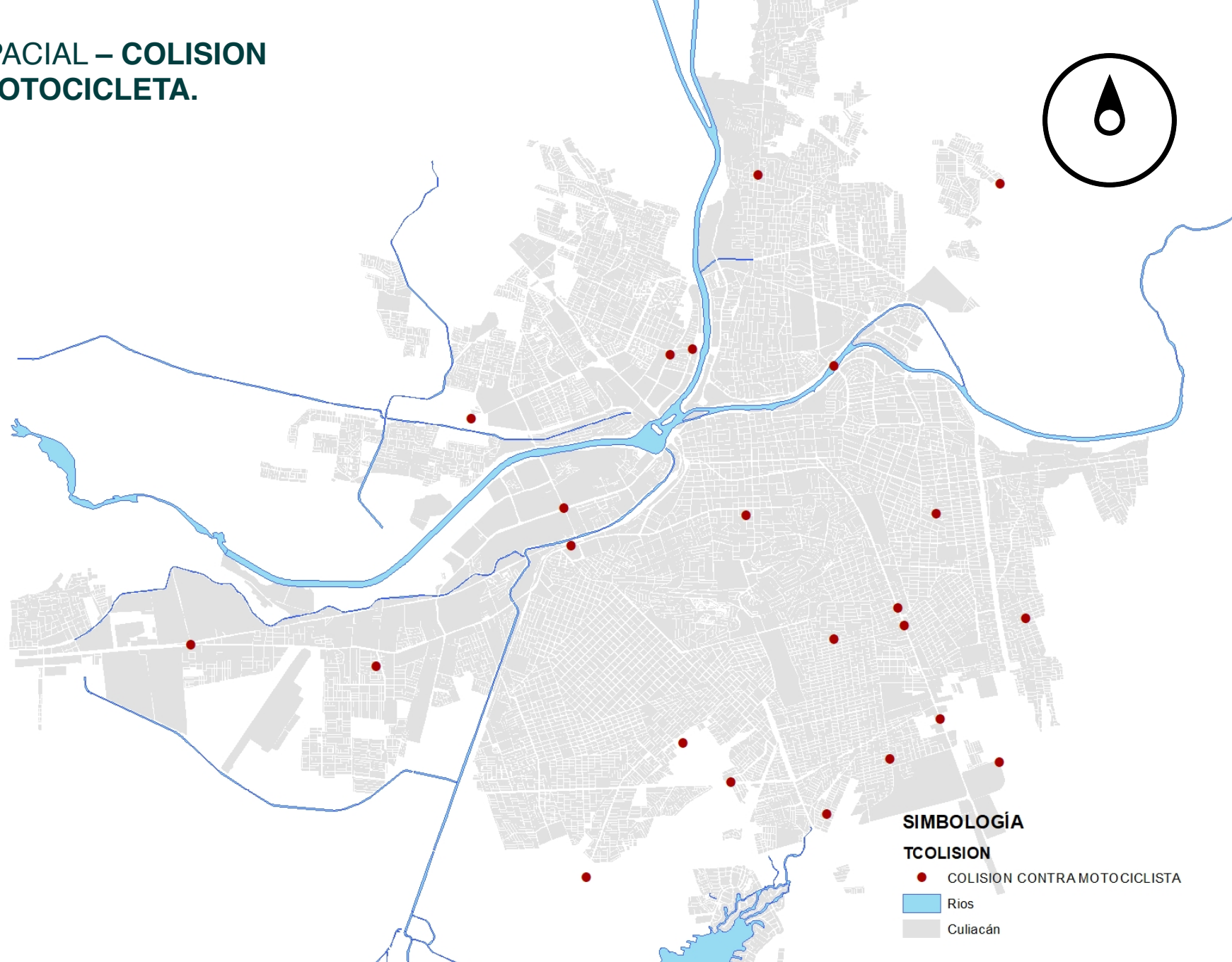
UBICACIÓN ESPACIAL – ATROPELLADOS Y COLISIÓN A CICLISTA.



ESC = 1:80,000

Fuente: Elaborado por Mapasin con datos proporcionados por el SESESP.

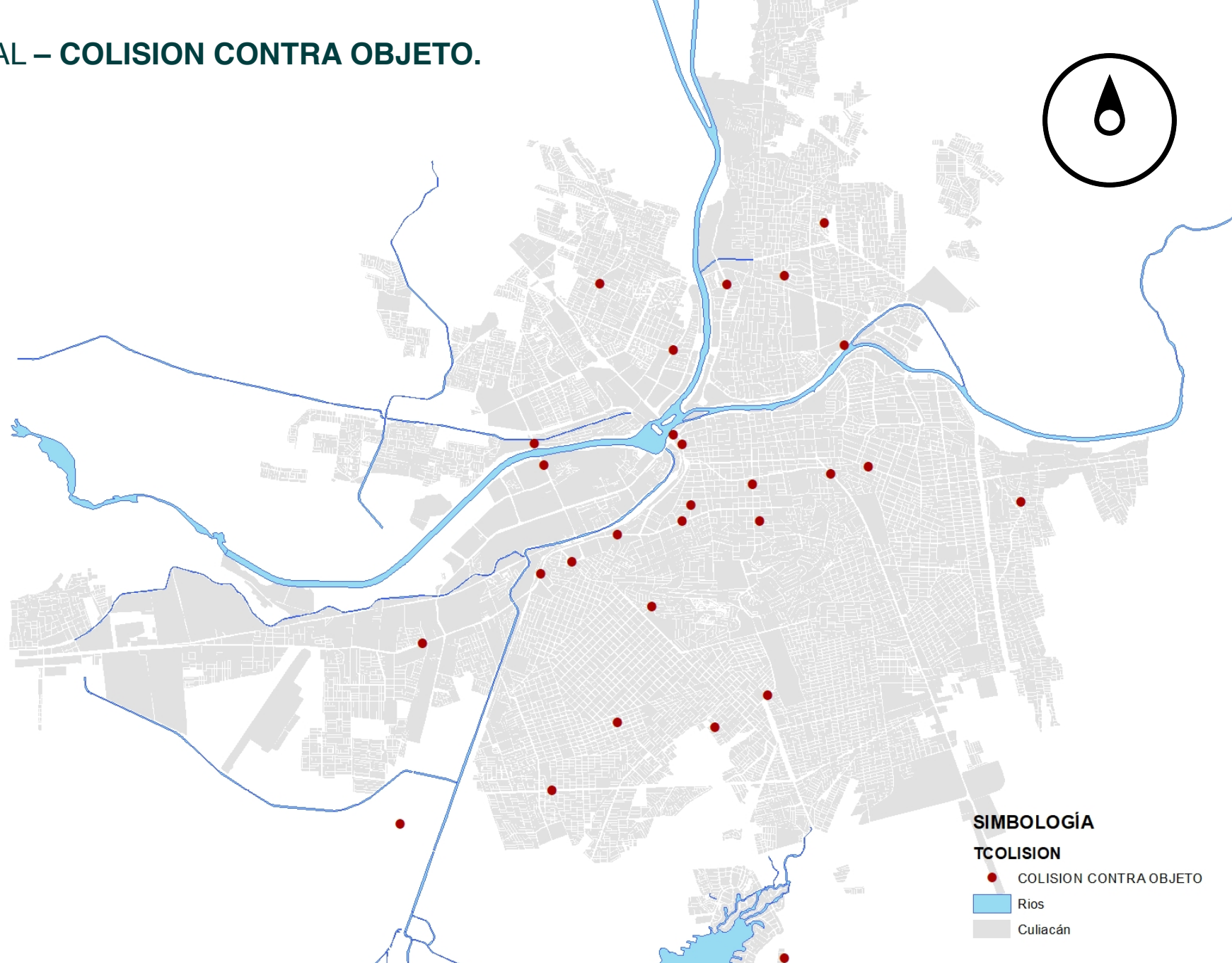
UBICACIÓN ESPACIAL – COLISION CONTRA MOTOCICLETA.



ESC = 1:80,000

Fuente: Elaborado por Mapasin con datos proporcionados por el SESESP.

UBICACIÓN ESPACIAL – COLISION CONTRA OBJETO.



SIMBOLOGÍA

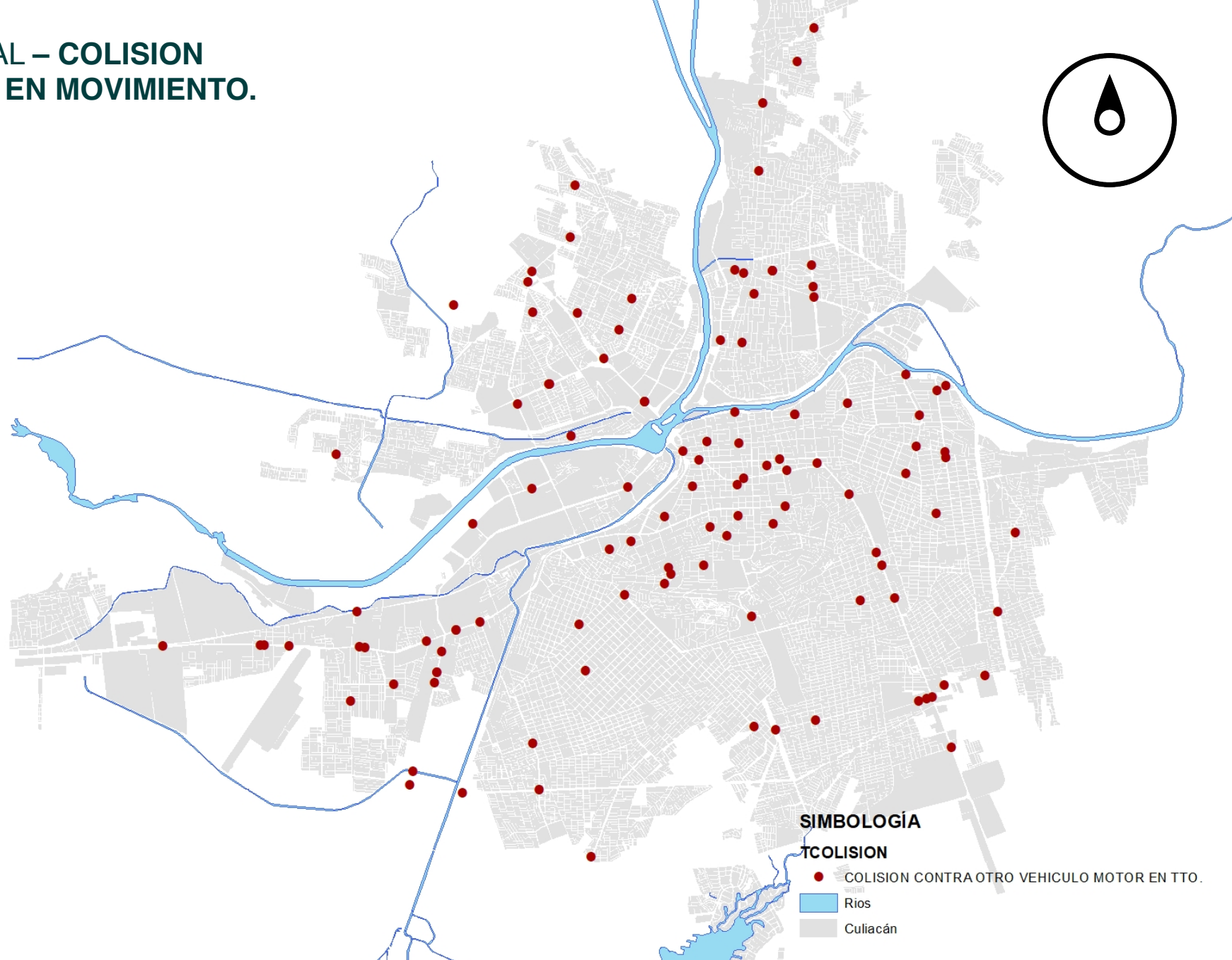
TCOLISION

- COLISION CONTRA OBJETO
- Rios
- Culiacán

ESC = 1:80,000

Fuente: Elaborado por Mapasin con datos proporcionados por el SESESP.

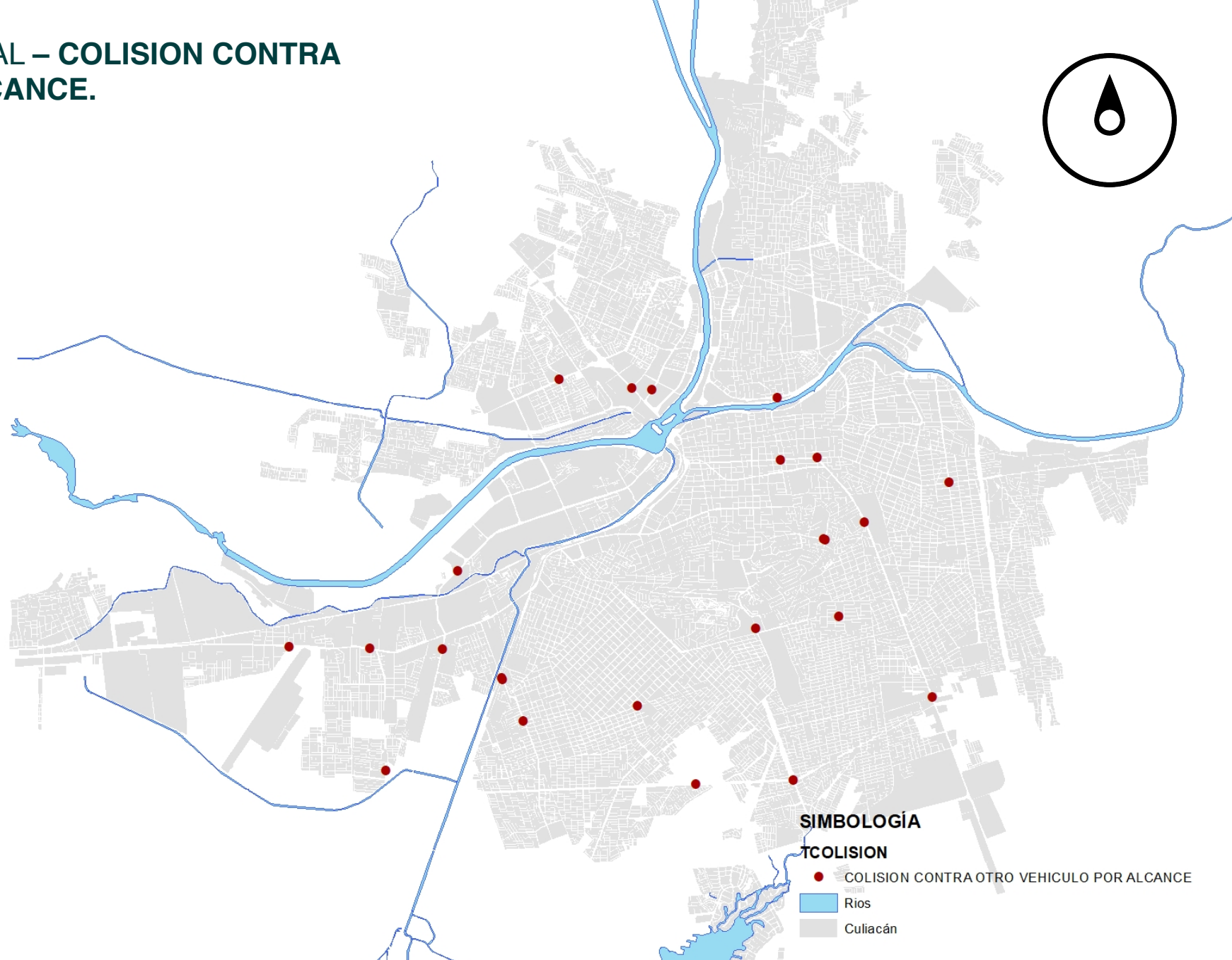

UBICACIÓN ESPACIAL – COLISION CONTRA VEHICULO EN MOVIMIENTO.



ESC = 1:80,000

Fuente: Elaborado por Mapasin con datos proporcionados por el SESESP.

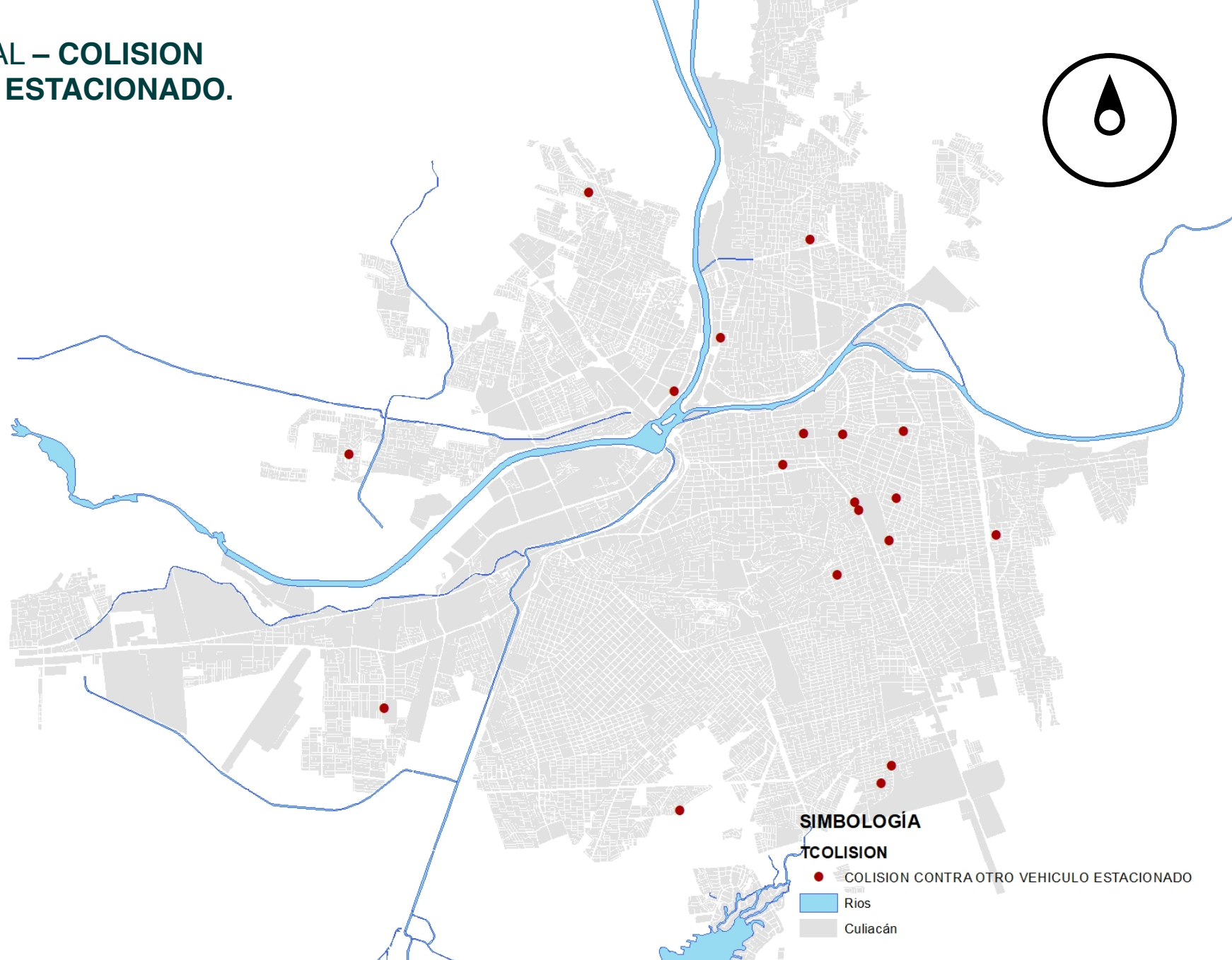

UBICACIÓN ESPACIAL – COLISION CONTRA VEHICULO POR ALCANCE.



ESC = 1:80,000

Fuente: Elaborado por Mapasin con datos proporcionados por el SESESP.

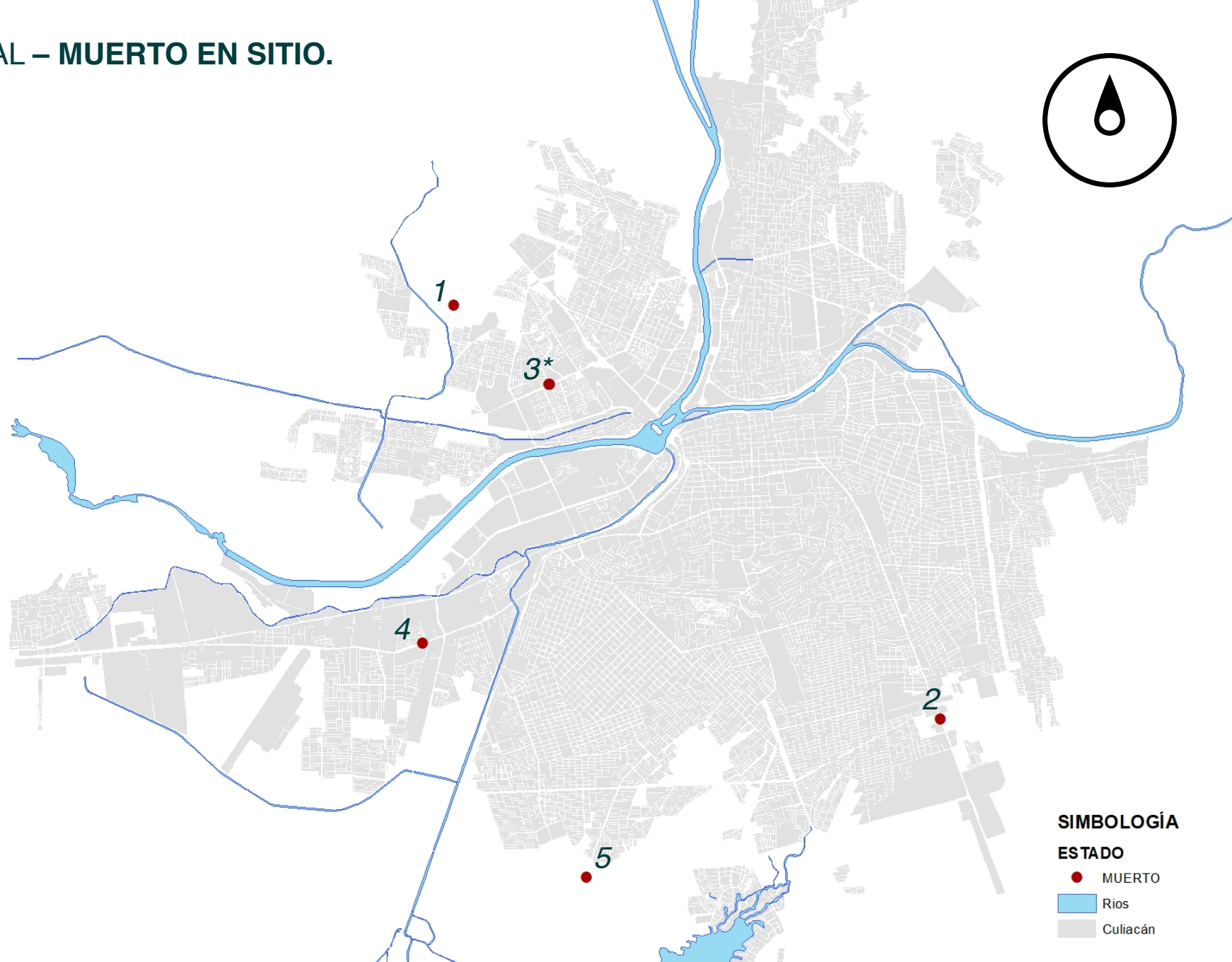
UBICACIÓN ESPACIAL – COLISION CONTRA VEHICULO ESTACIONADO.



ESC = 1:80,000

Fuente: Elaborado por Mapasin con datos proporcionados por el SESESP.

UBICACIÓN ESPACIAL – MUERTO EN SITIO.



ESC = 1:80,000

Fuente: Elaborado por Mapasin con datos proporcionados por el SESESP.

NOTA: En el Punto 3* murieron en sitio dos personas.

MATRIZ – INFORMACION SOBRE LOS MUERTOS EN SITIO.

#	FECHA	PERIODO HORARIO	CRUCERO	TIPO DE SINIESTRO VIAL	EDAD	RANGO DE EDAD	SEXO	VICTIMA
1	03/08/2023	Mañana	Blvd Norma Corona y Av. De los Historiadores	Colisión contra otro vehículo en transito.	38 Años	30 – 44 Años	Masculino	Conductor
2	15/08/2023	Noche	Calz. Heroico Colegio militar Fte. A Autos Elite.	Colisión contra Motociclista.	21 Años	15 – 29 Años	Masculino	Motociclista
3	20/08/2023	Madrugada	Blvd. Lola Beltrán y Blvd Norma Corona.	Colisión contra otro vehículo en transito.	20 Años	15 – 29 Años	Femenino	Pasajero
3	20/08/2023	Madrugada	Blvd. Lola Beltrán y Blvd Norma Corona.	Colisión contra otro vehículo en transito.	S/N	30 – 44 Años	Masculino	Conductor
5	25/08/2023	Madrugada	Calz. Aeropuerto Fte. Tecnicentro de Michelin	Colisión contra Objeto.	28 Años	15 – 29 Años	Masculino	Conductor
6	25/08/2023	Noche	La Costerita a la altura de Geovany Zamudio.	Colisión contra Motociclista.	S/N	N/N	Masculino	Conductor

Mapasin 