


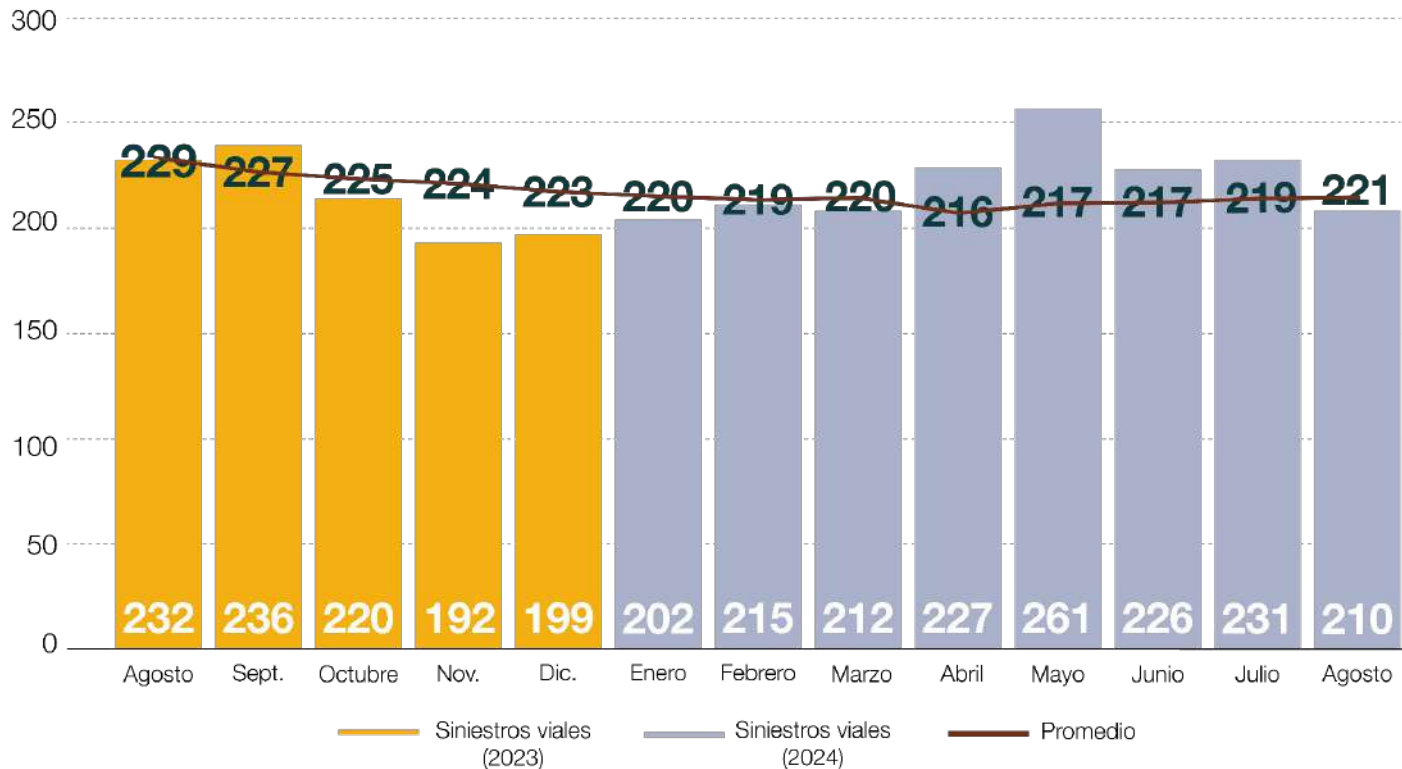
Mapasin 🌟

ANÁLISIS DE SINIESTRALIDAD VIAL CULIACÁN **AGOSTO 2024**



Registro de los últimos 13 meses.

Suma de todos los siniestros viales.



Agosto

9% ↓

Agosto contra julio.

9% ↓

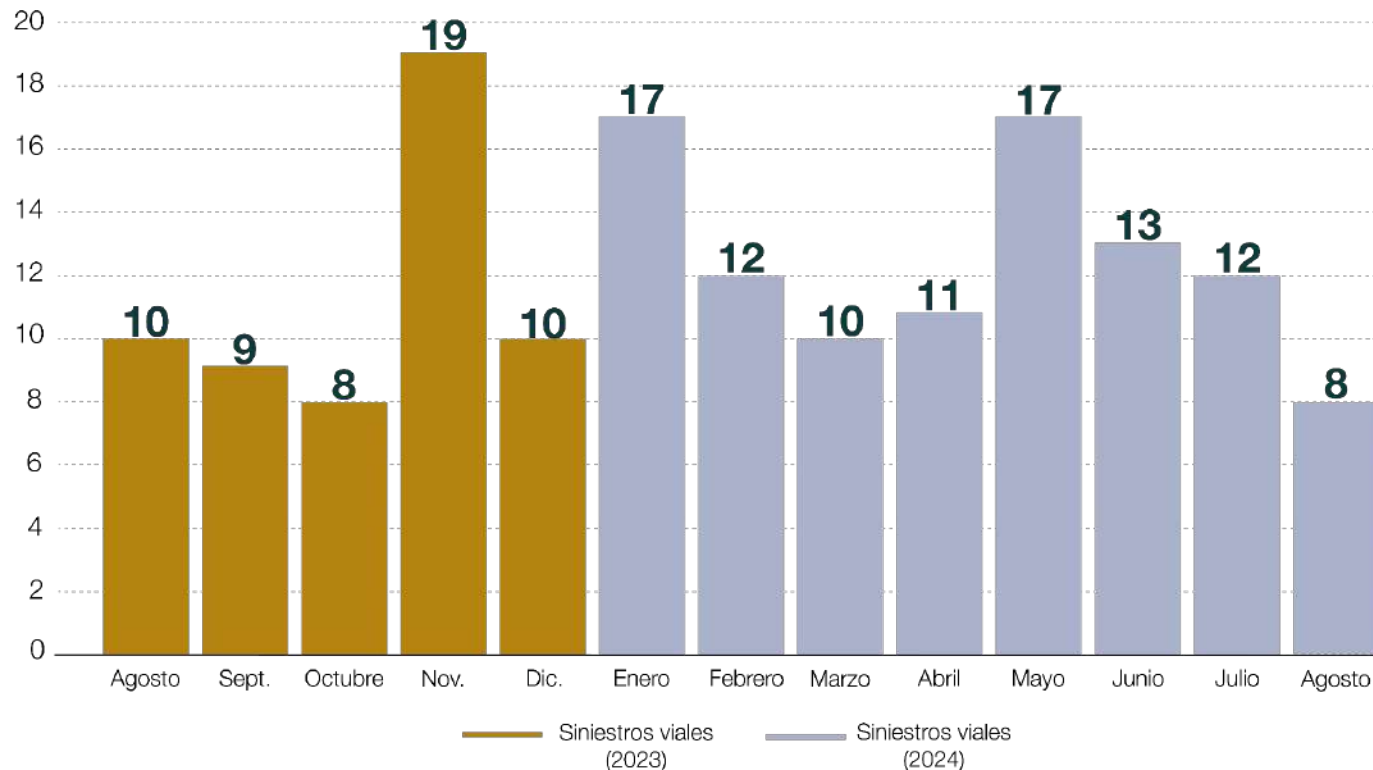
Agosto 2024 contra agosto 2023.

5% ↓

Agosto 2024 contra promedio anual móvil.

Atropellamientos.

Agosto 2024.



Agosto

33% ↓

Agosto contra julio.

20% ↓

Agosto 2024 contra agosto 2023.

27% ↓

Agosto 2024 contra media histórica.

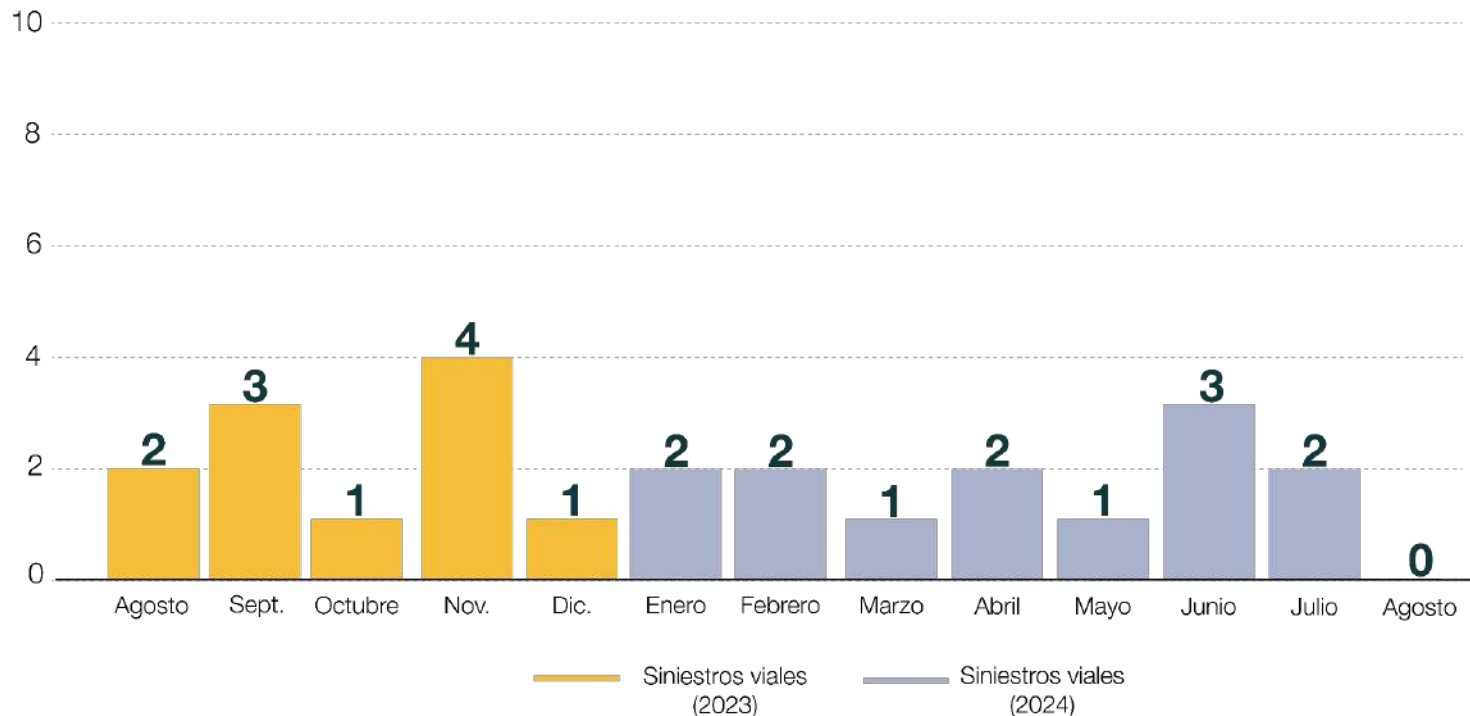
Promedio:

11

Atropellamientos por mes

Colisión contra ciclista.

Agosto 2024.



Agosto

100% ↓

Agosto contra julio.

100% ↓

Agosto 2024 contra Agosto 2023.

100% ↓

Agosto 2024 contra media histórica.

Promedio:

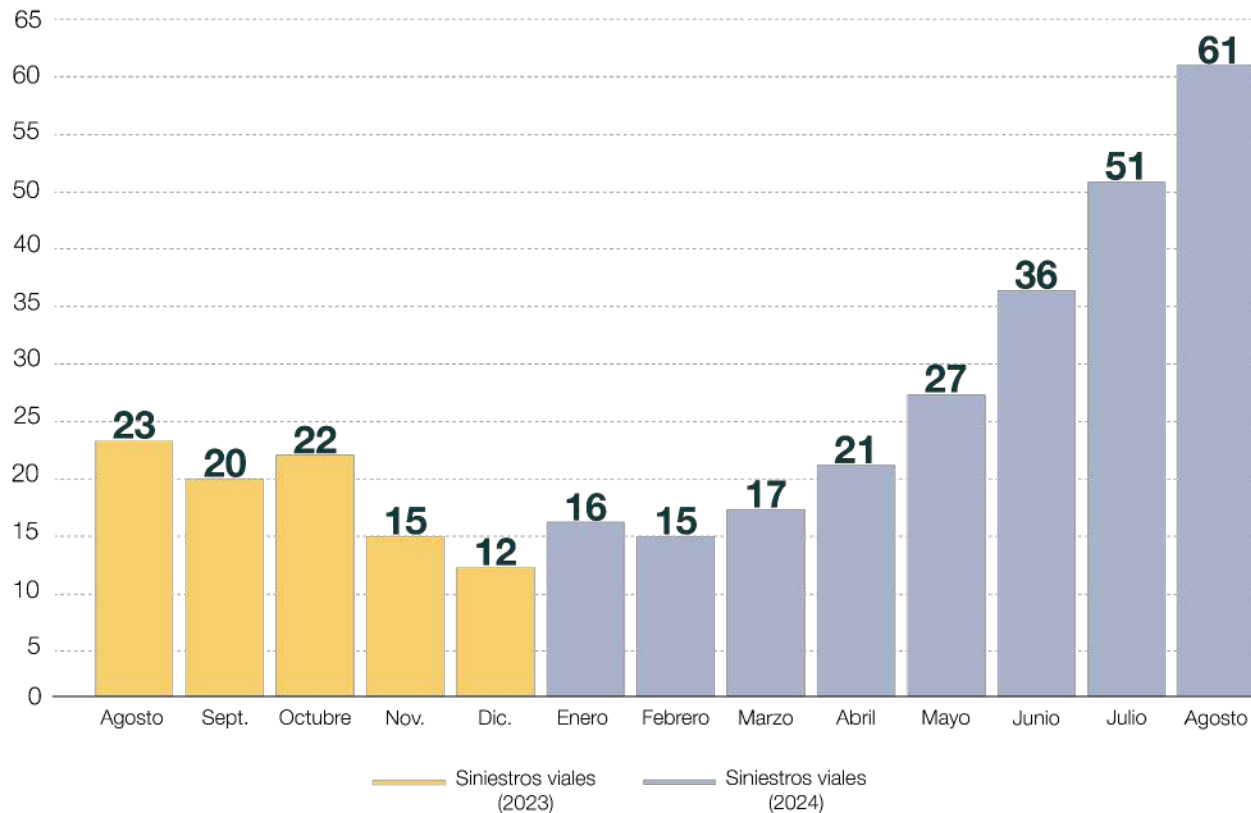
2

Colisiones contra ciclista

Fuente: elaborado por Mapasin con datos proporcionados por el SESESP.

Colisión contra motociclista.

Agosto 2024.



Agosto

20% ↑

Agosto contra julio.

165% ↑

Agosto 2024 contra agosto 2023.

205% ↑

Agosto 2024 contra media histórica.

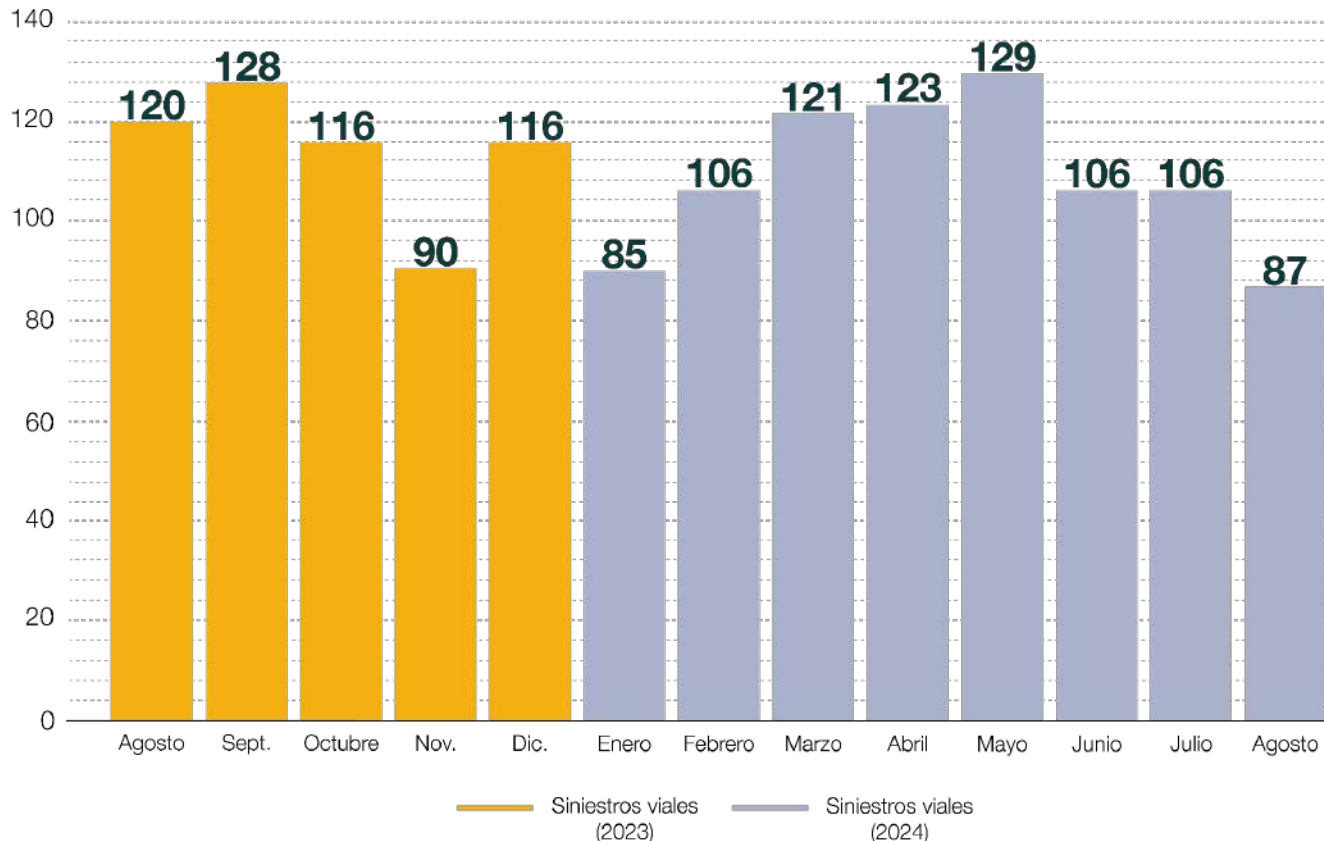
Promedio:

20

Colisiones contra motociclista

Colisión contra vehículo en movimiento.

Agosto 2024.



Agosto

18% ↓

Agosto contra julio.

28% ↓

Agosto 2024 contra agosto 2023.

29% ↓

Agosto 2024 contra media histórica.

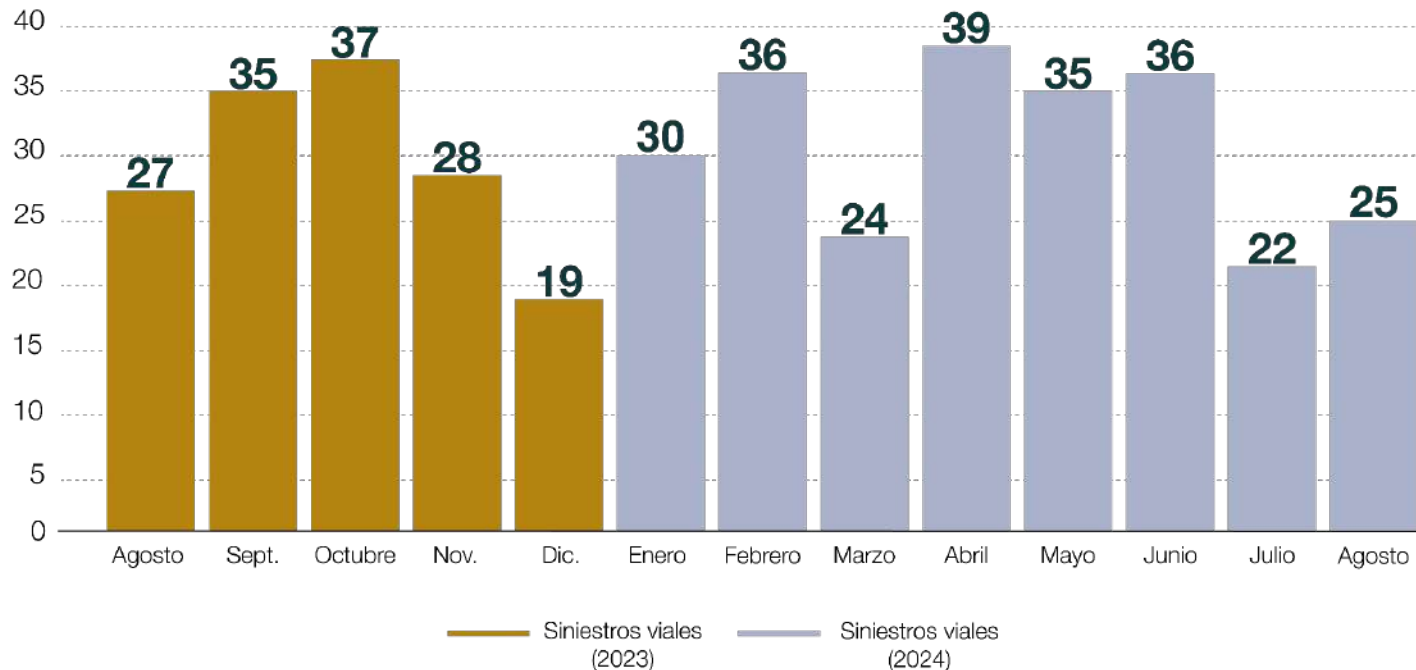
Promedio:

122

Colisiones contra vehículo en movimiento

Colisión contra vehículo por alcance.

Agosto 2024.



Agosto

14% ↑

Agosto contra julio.

7% ↓

Agosto 2024 contra agosto 2023.

14% ↓

Agosto 2024 contra media histórica.

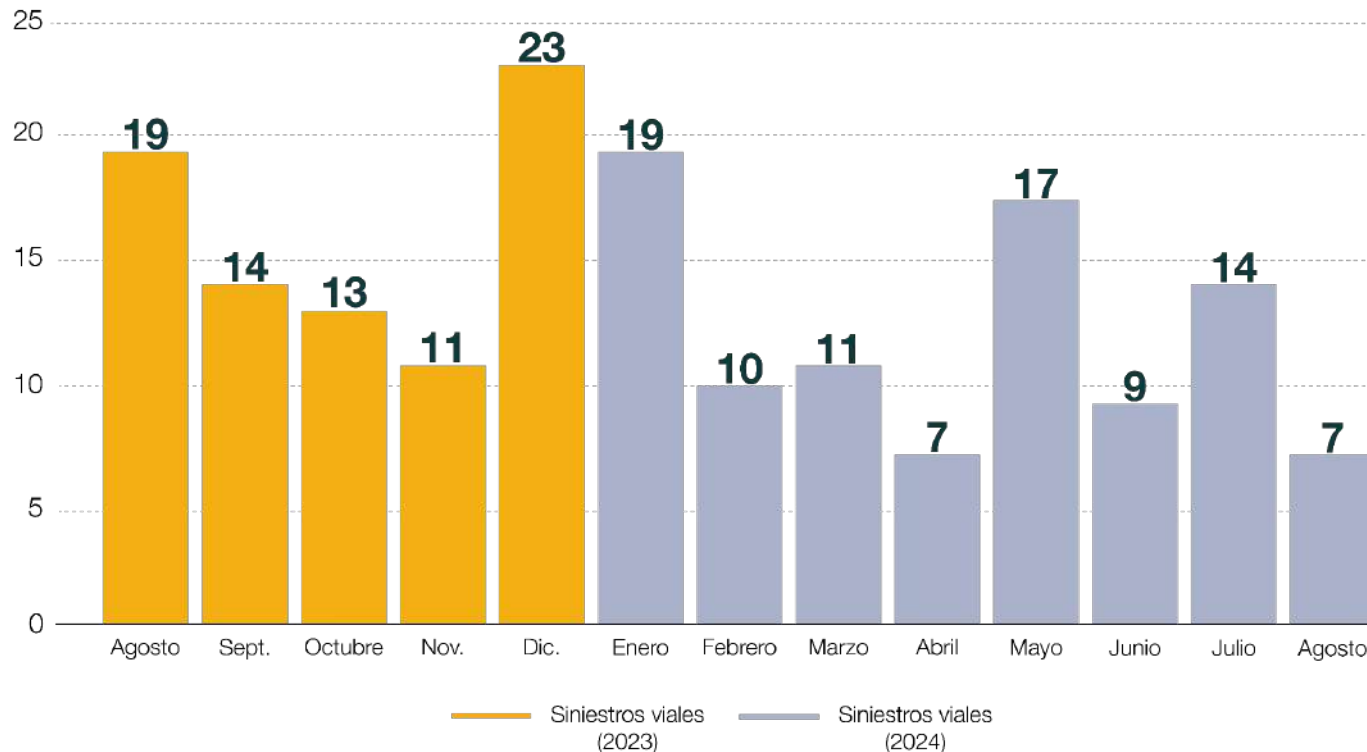
Promedio:

29

Colisión contra
vehículo por
alcance

Colisión contra vehículo estacionado.

Agosto 2024.



Agosto

50% ↓

Agosto contra julio.

63% ↓

Agosto 2024 contra agosto 2023.

46% ↓

Agosto 2024 contra media histórica.

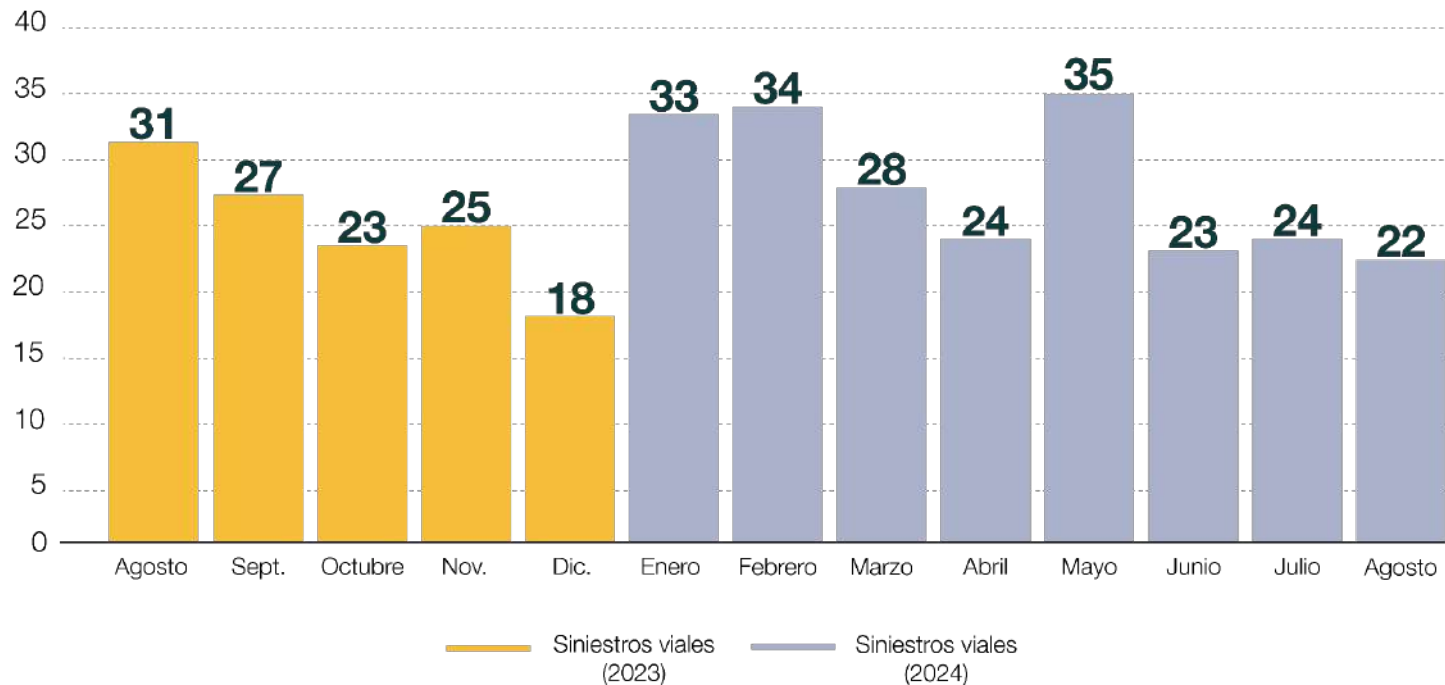
Promedio:

13

**Colisiones contra
vehículo vehículo
estacionado**

Colisión contra objeto.

Agosto 2024.



Agosto

8%



Agosto contra julio.

29%



Agosto 2024 contra agosto 2023.

29%



Agosto 2024 contra media histórica.

Promedio:

31

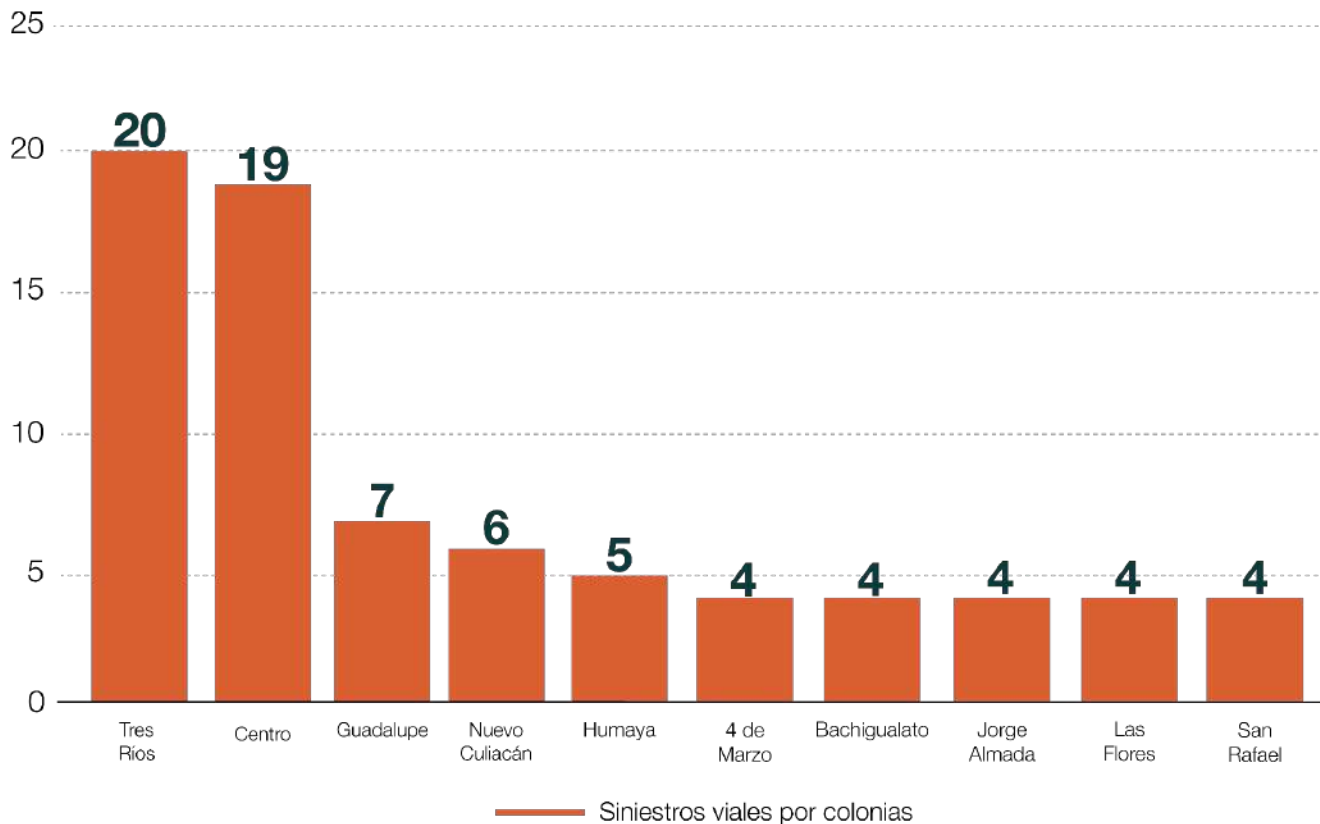
Sinistros viales por mes

Gráficas en relación al mapeo



Colonias con mayor registro de siniestros viales.

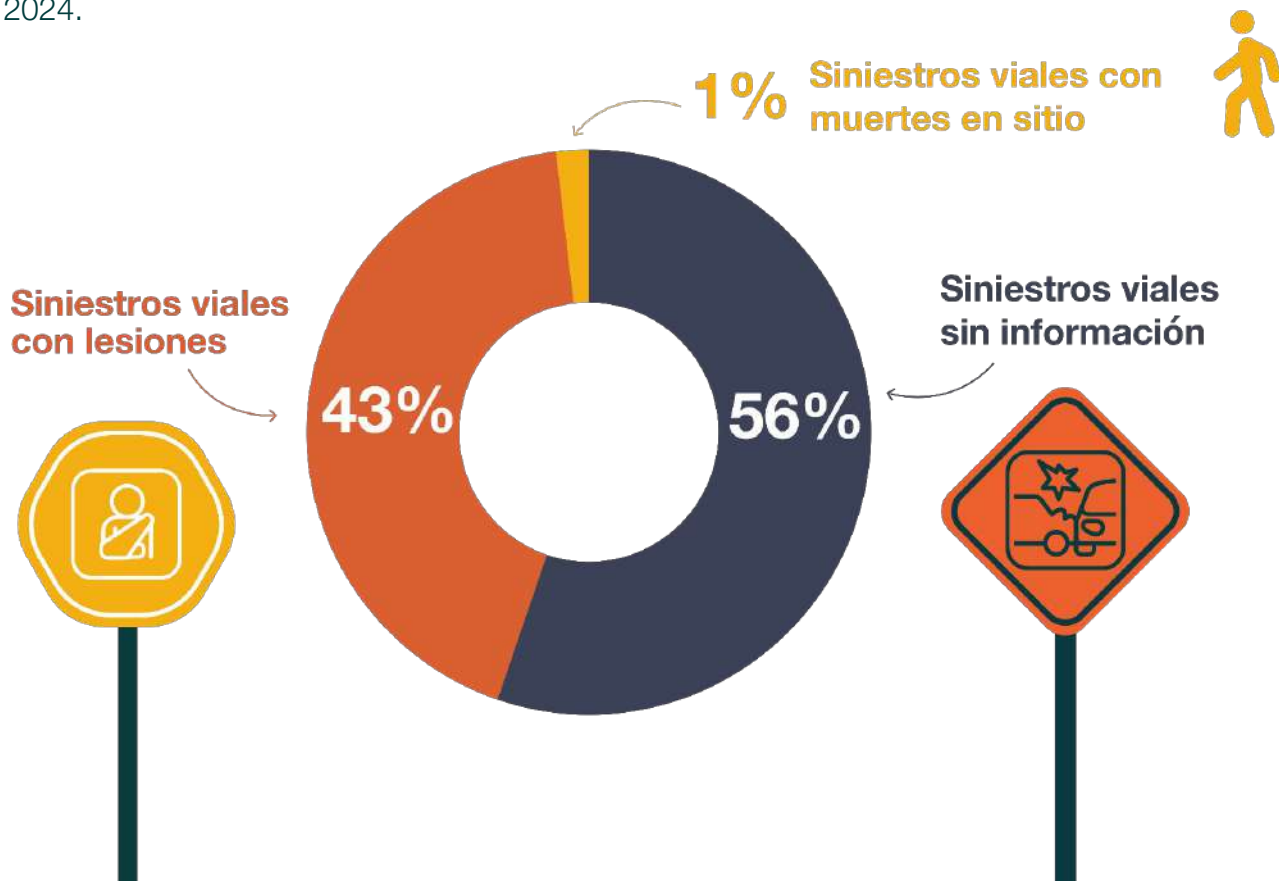
Agosto 2024.



Fuente: elaborado por Mapasin con datos proporcionados por el SESESP.

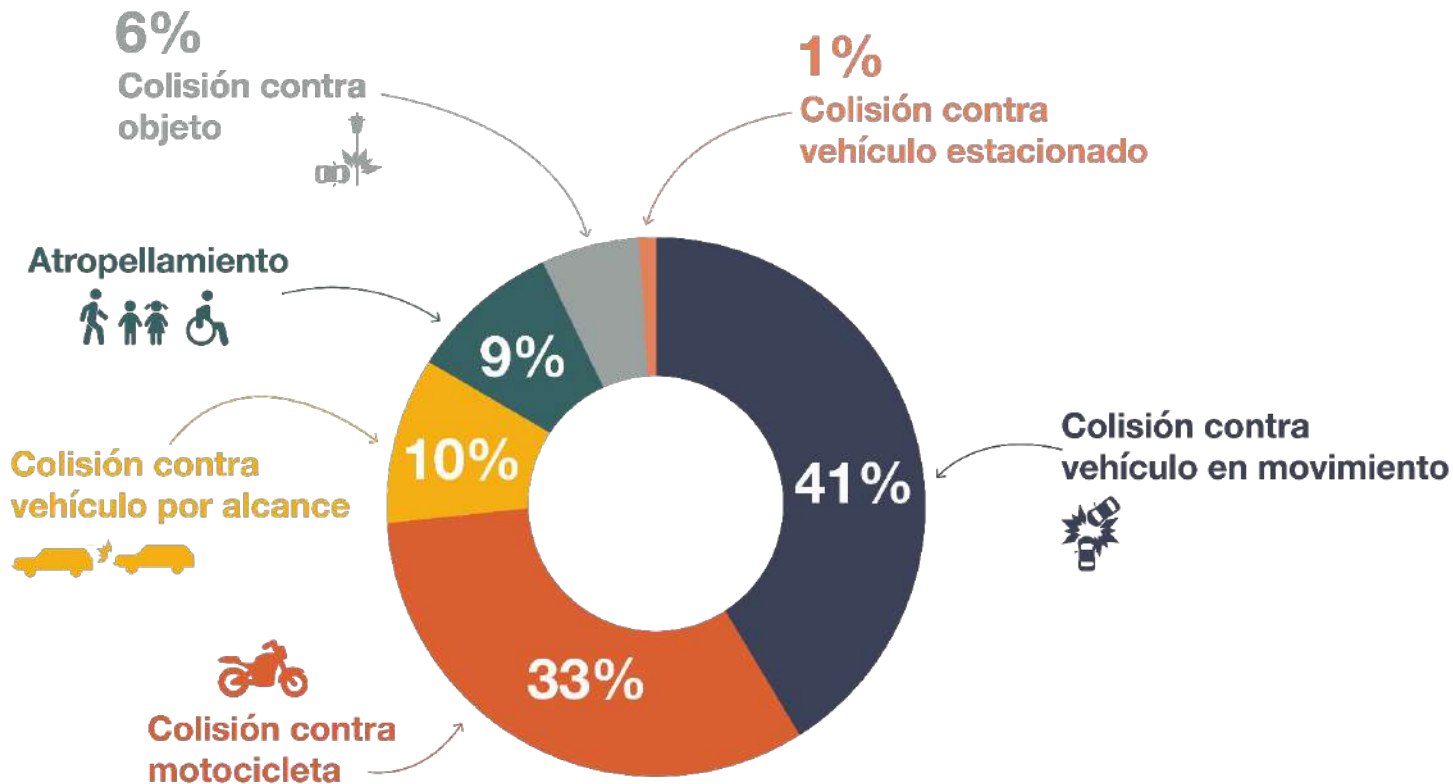
Resultados de los siniestros viales.

Agosto 2024.



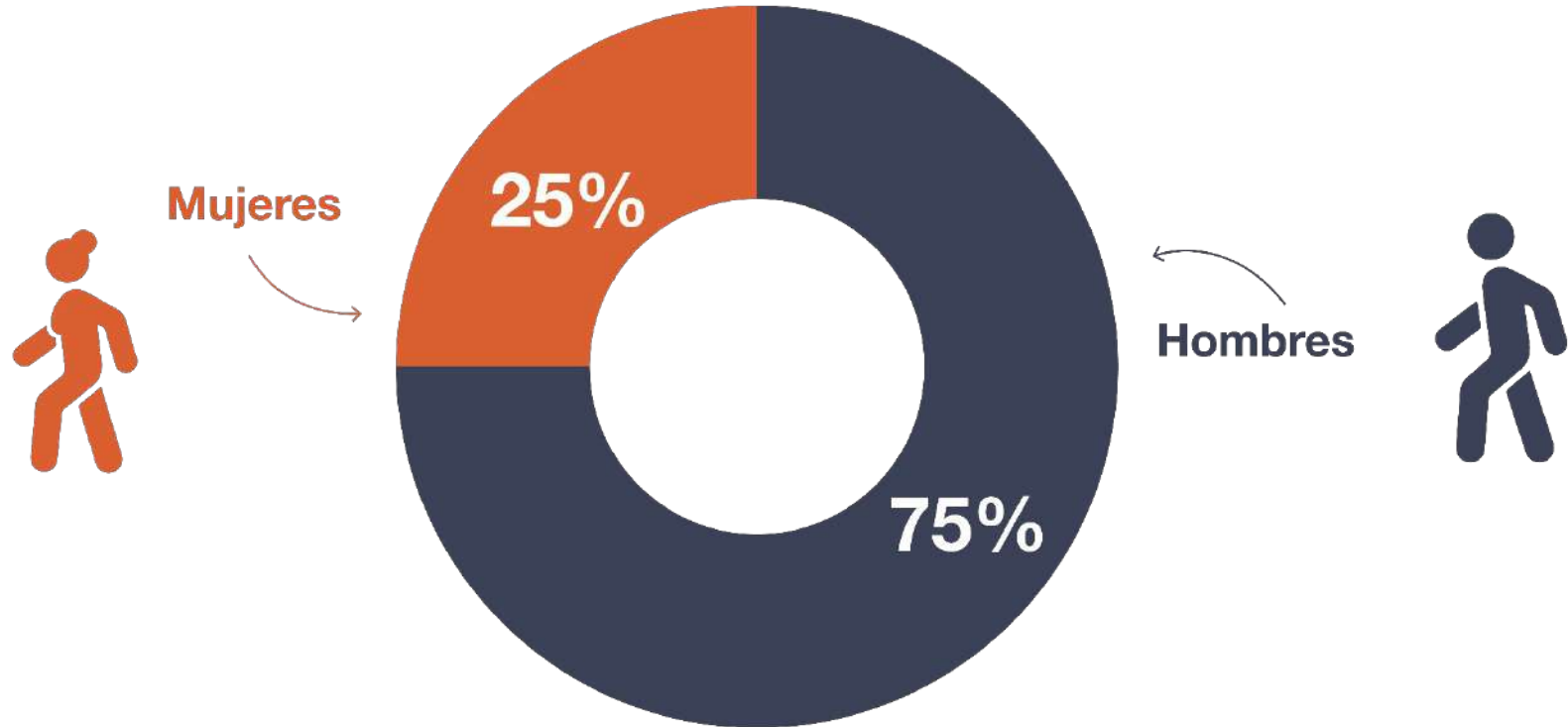
Distribución de personas lesionadas por siniestros viales.

Agosto 2024.



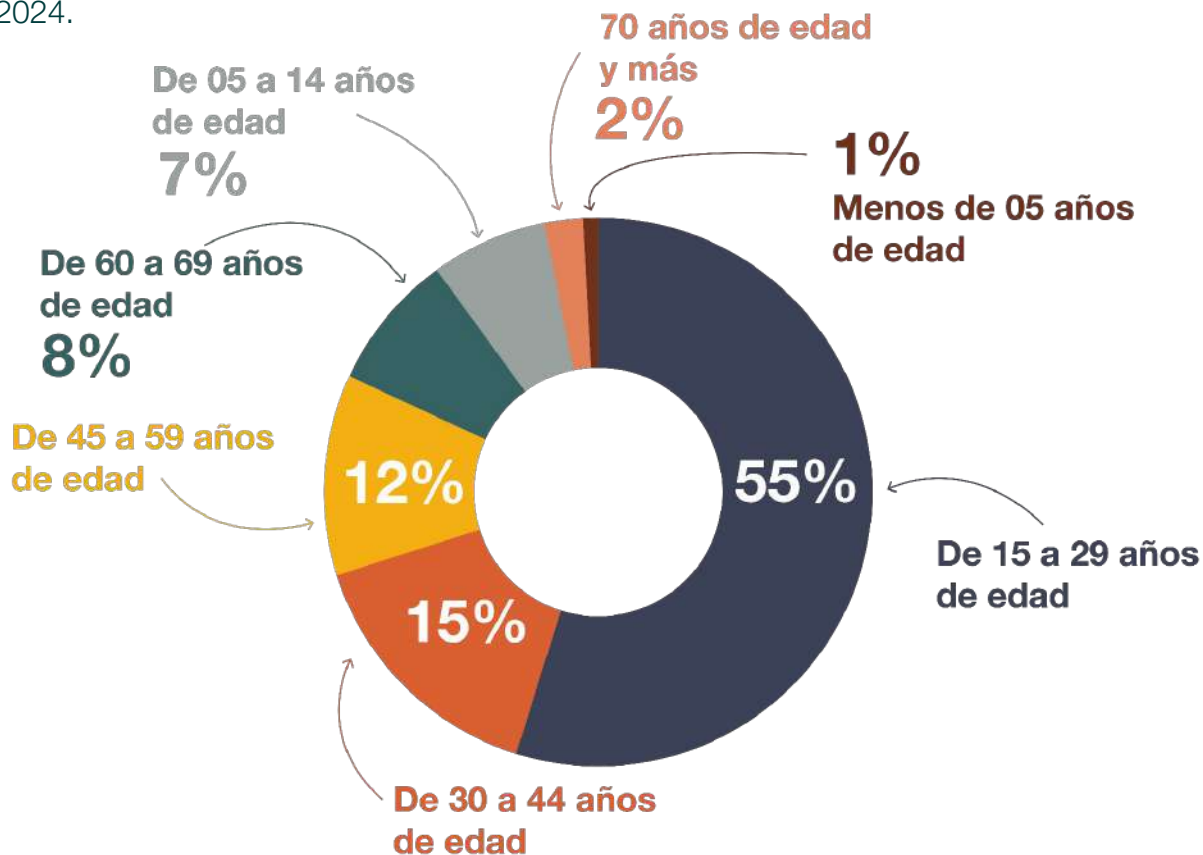
Distribución de personas involucradas en siniestros por género.

Agosto 2024.



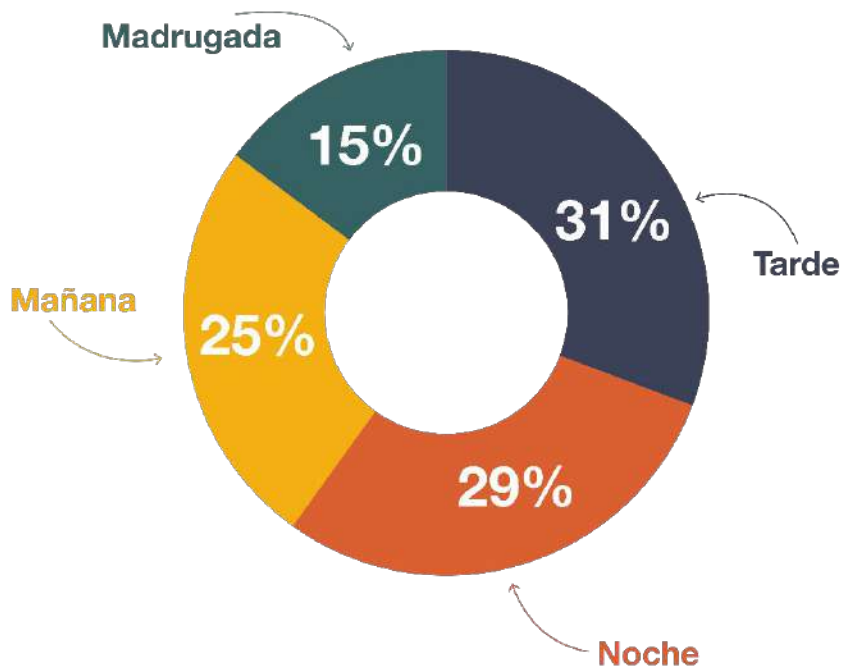
Distribución de personas involucradas en siniestros por edad.

Agosto 2024.

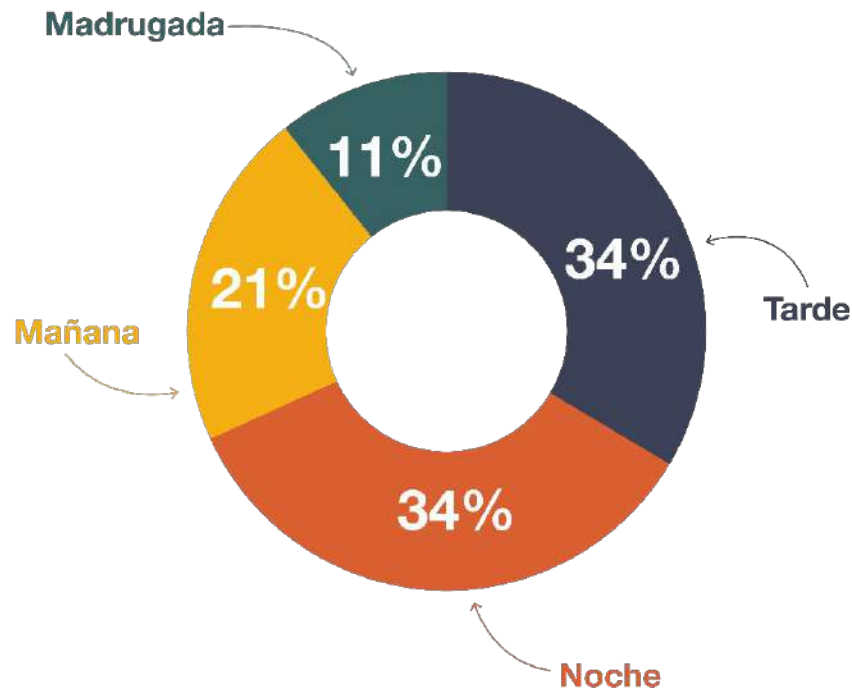


Por períodos del día.

Agosto 2024.



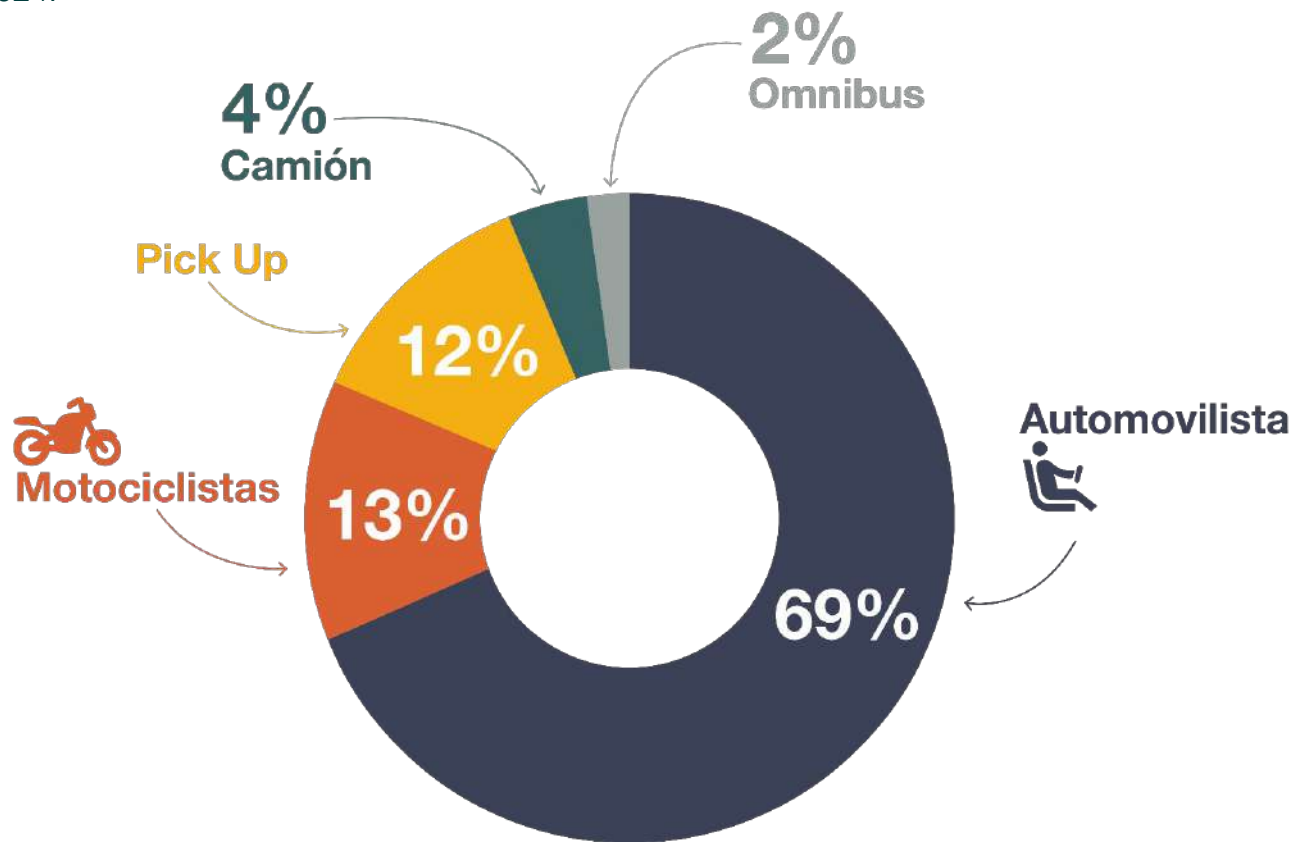
Siniestros viales por períodos del día



Personas lesionadas por períodos del día

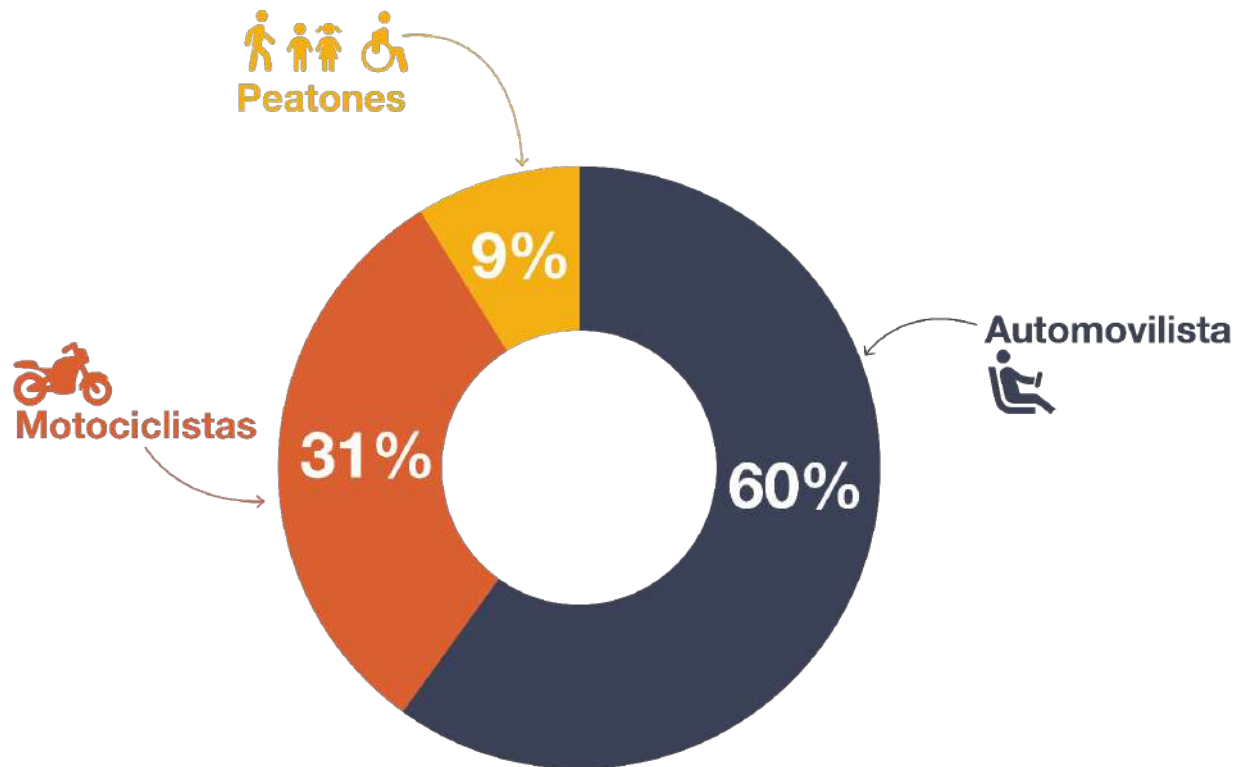
Usuarios de la vía involucrados.

Agosto 2024.



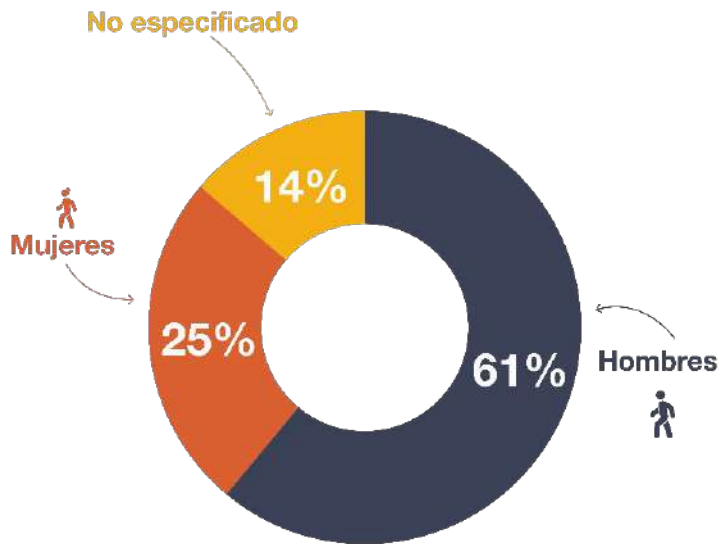
Vehículos involucrados en la siniestralidad vial.

Agosto 2024.

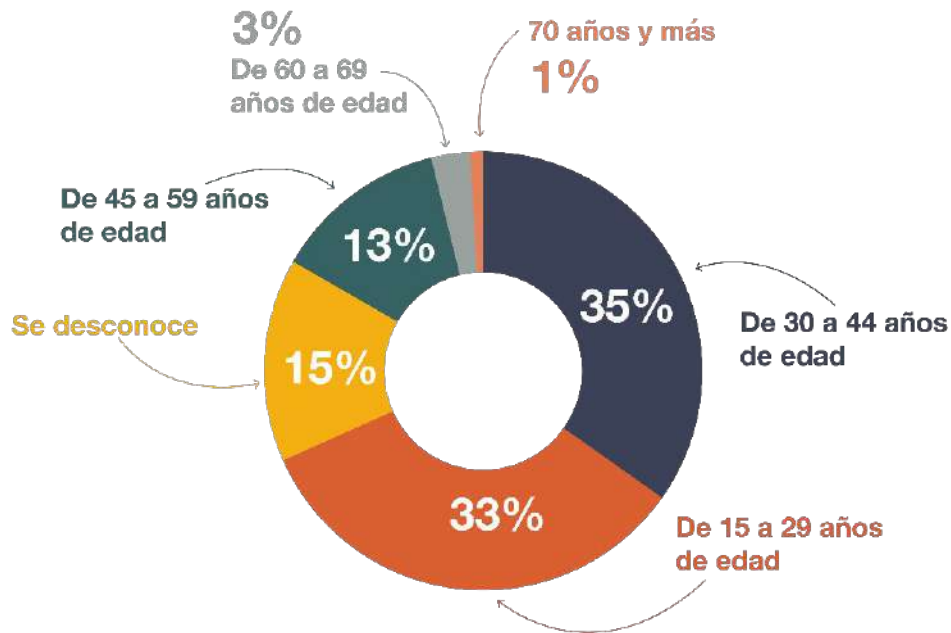


Perfil de los conductores involucrados en la siniestralidad vial.

Agosto 2024.



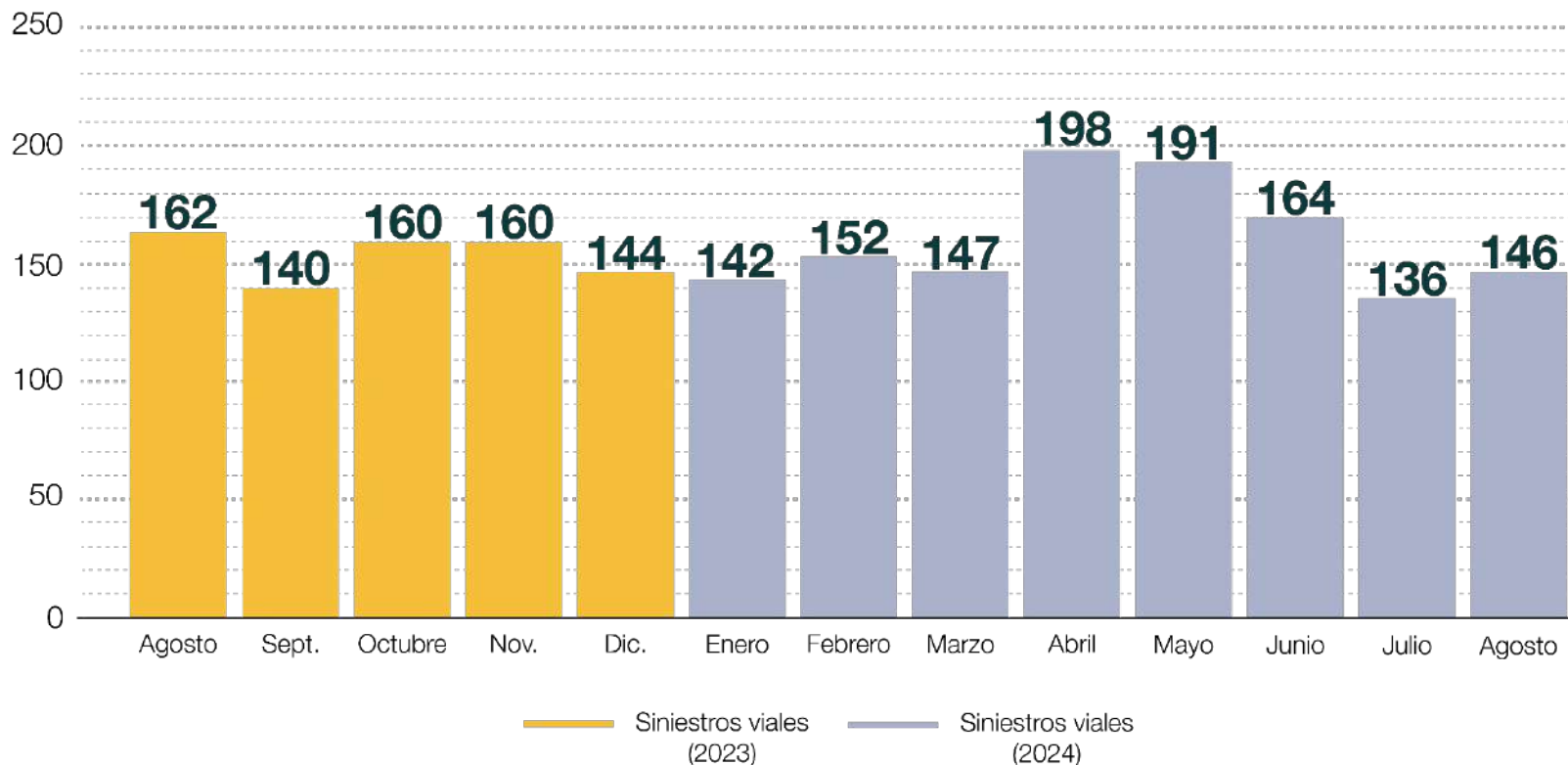
Género de conductores



Edad de los conductores

Personas lesionadas por siniestros viales por mes.

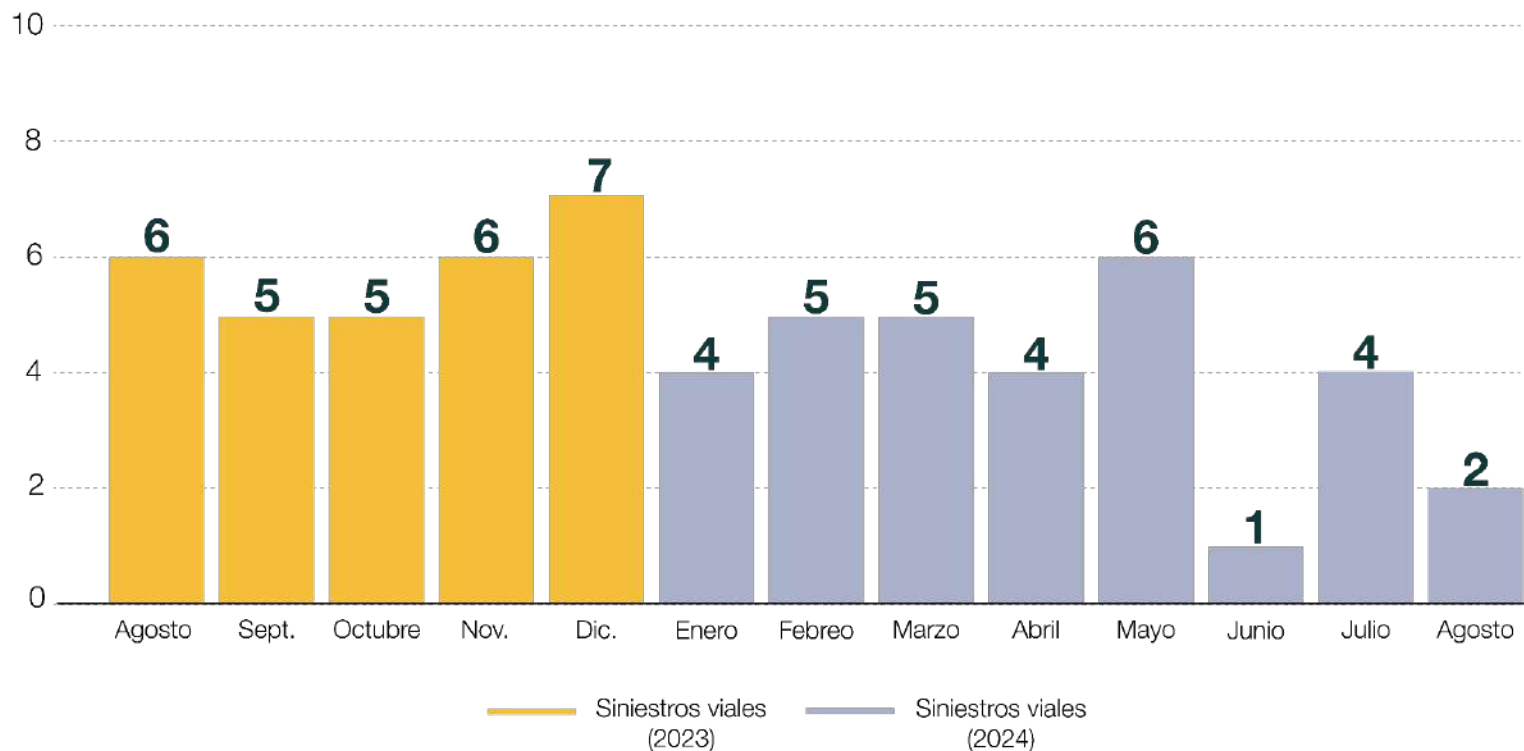
Agosto 2024.



Fuente: elaborado por Mapasin con datos proporcionados por el SESESP.

Personas fallecidas en sitio por siniestros viales por mes.

Agosto 2024.

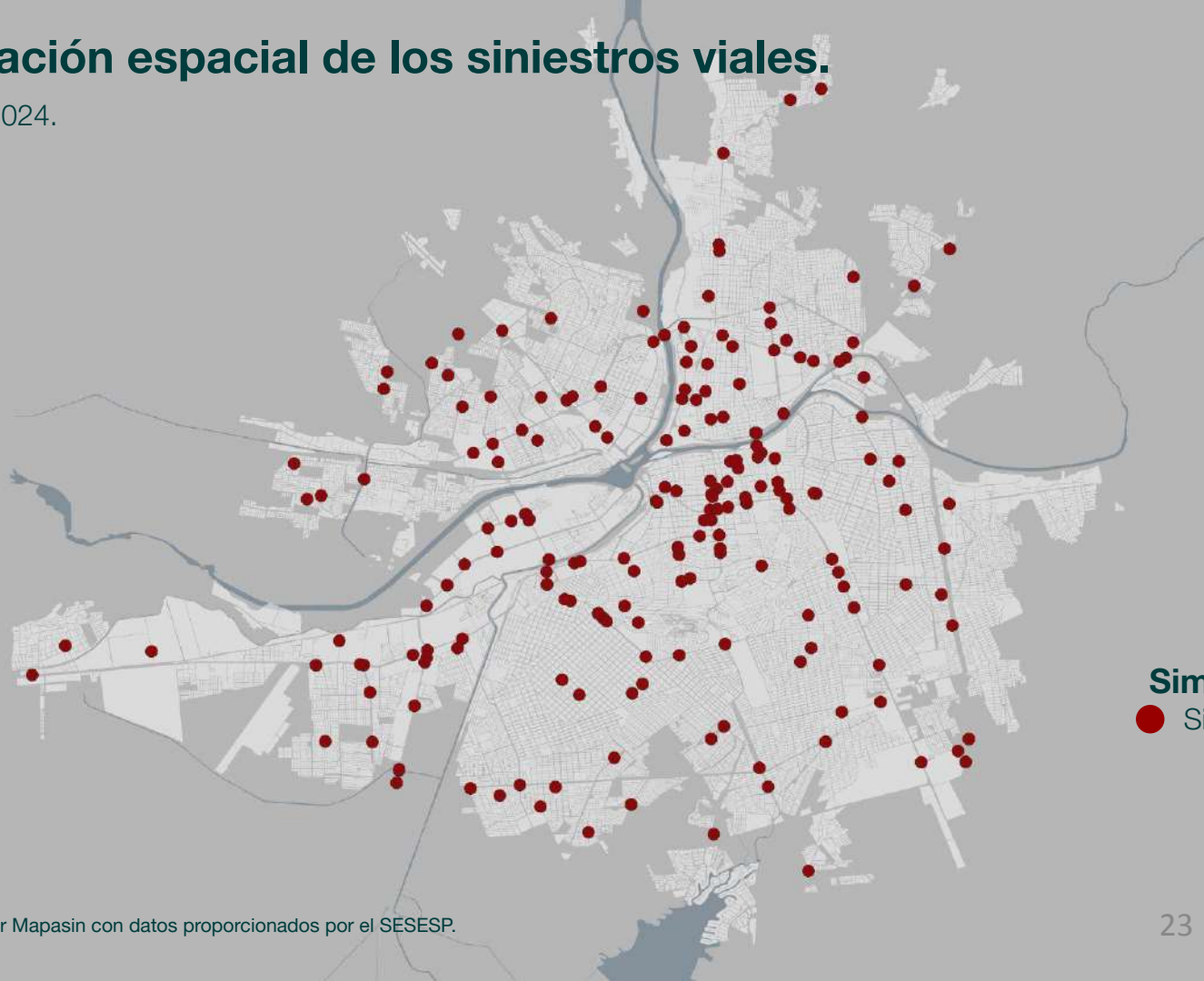


Mapas



Ubicación espacial de los siniestros viales.

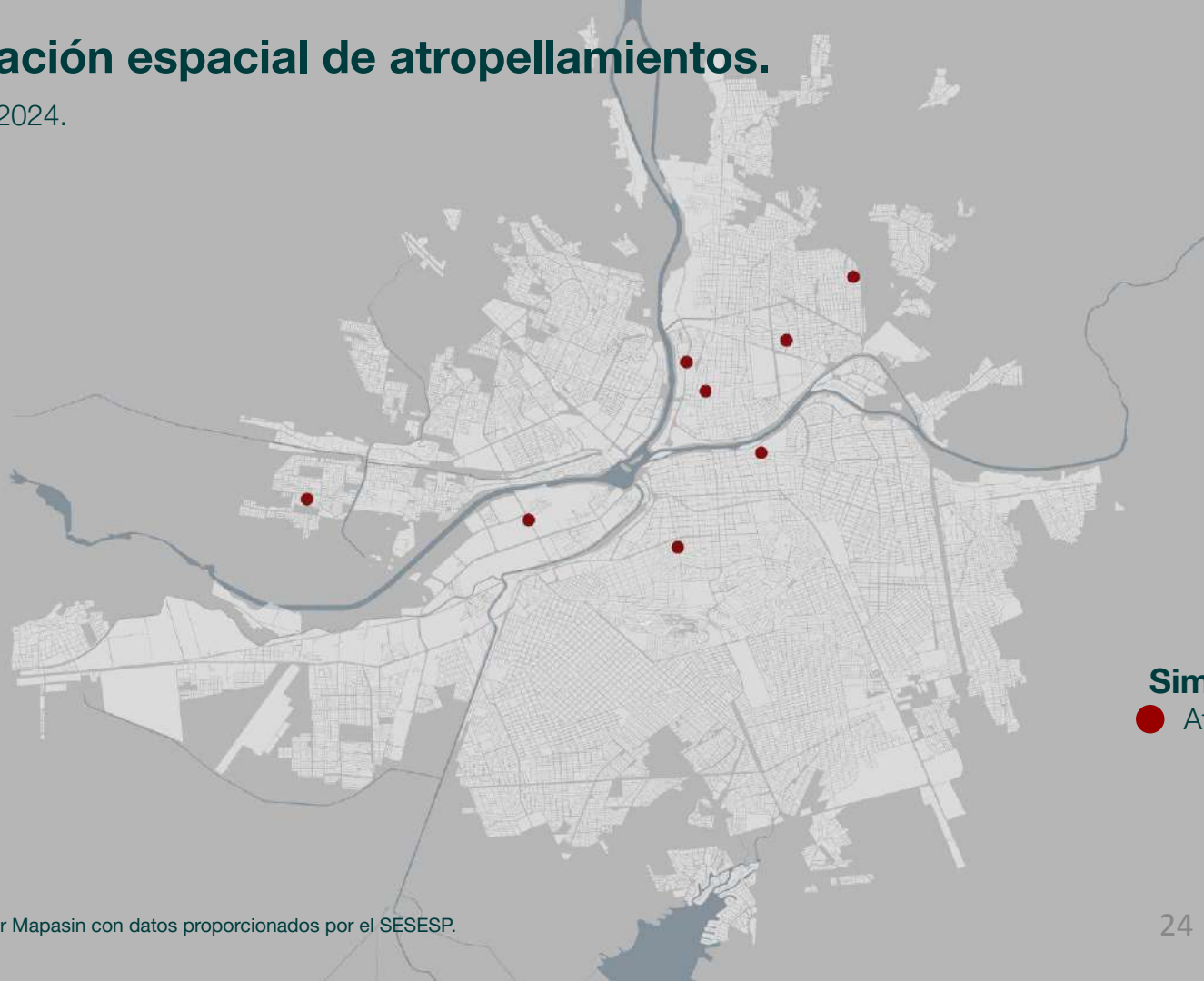
Agosto 2024.



Simbología
● Siniestros viales

Ubicación espacial de atropellamientos.


Agosto 2024.



Simbología
● Atropellamiento

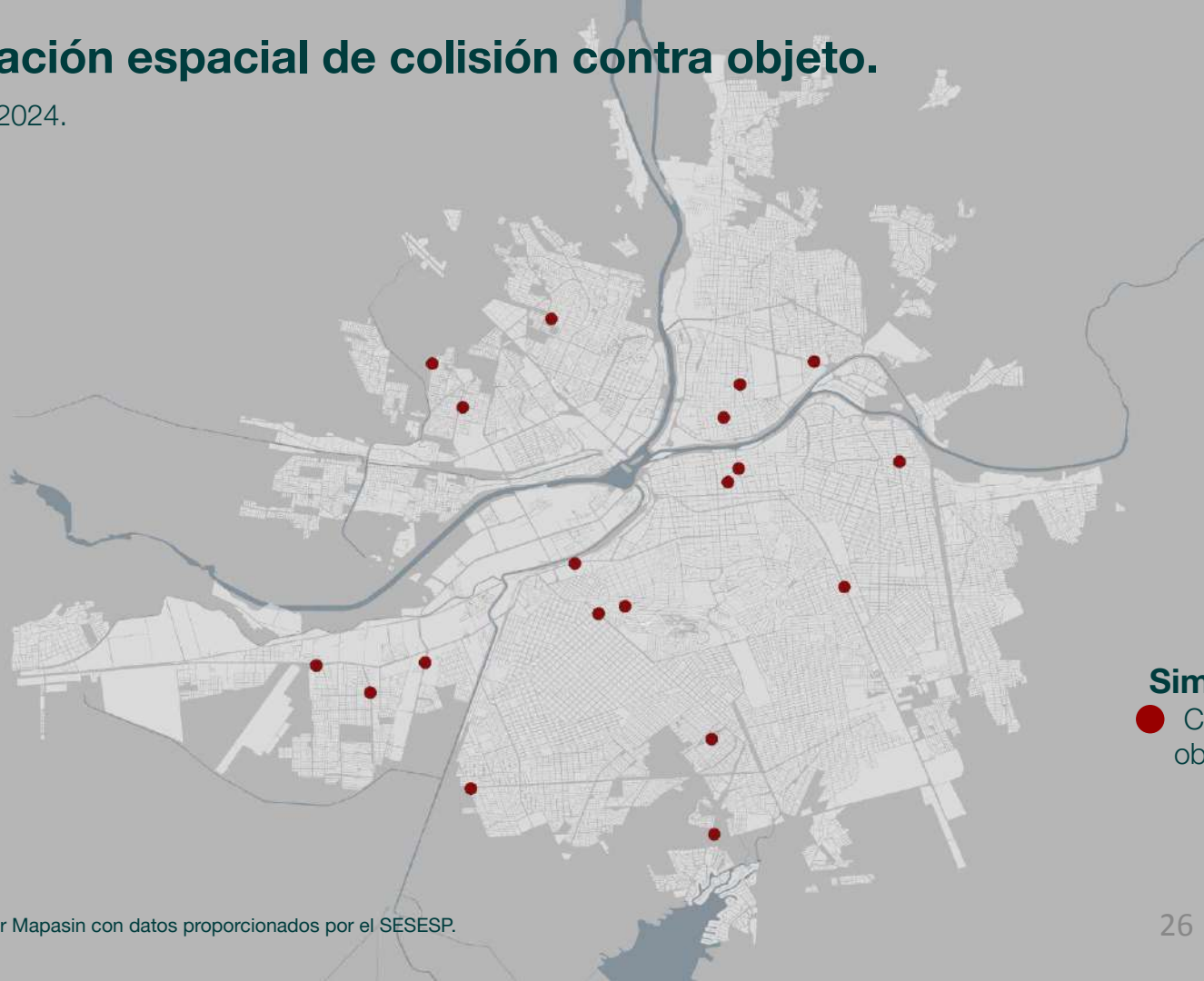
Ubicación espacial de colisión contra motociclista.

Agosto 2024.



Ubicación espacial de colisión contra objeto.

Agosto 2024.

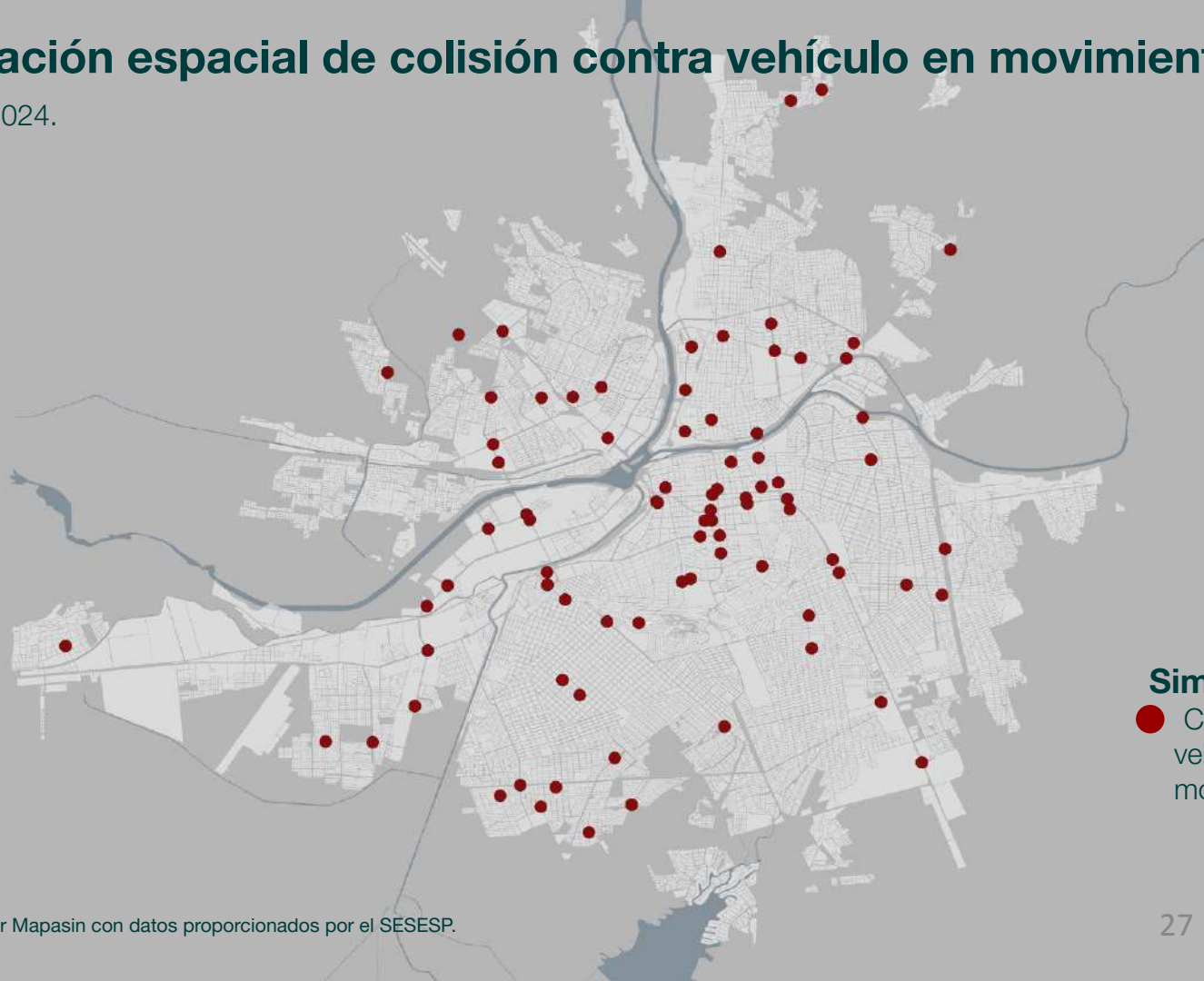


Simbología

- Colisión contra objeto

Ubicación espacial de colisión contra vehículo en movimiento.

Agosto 2024.

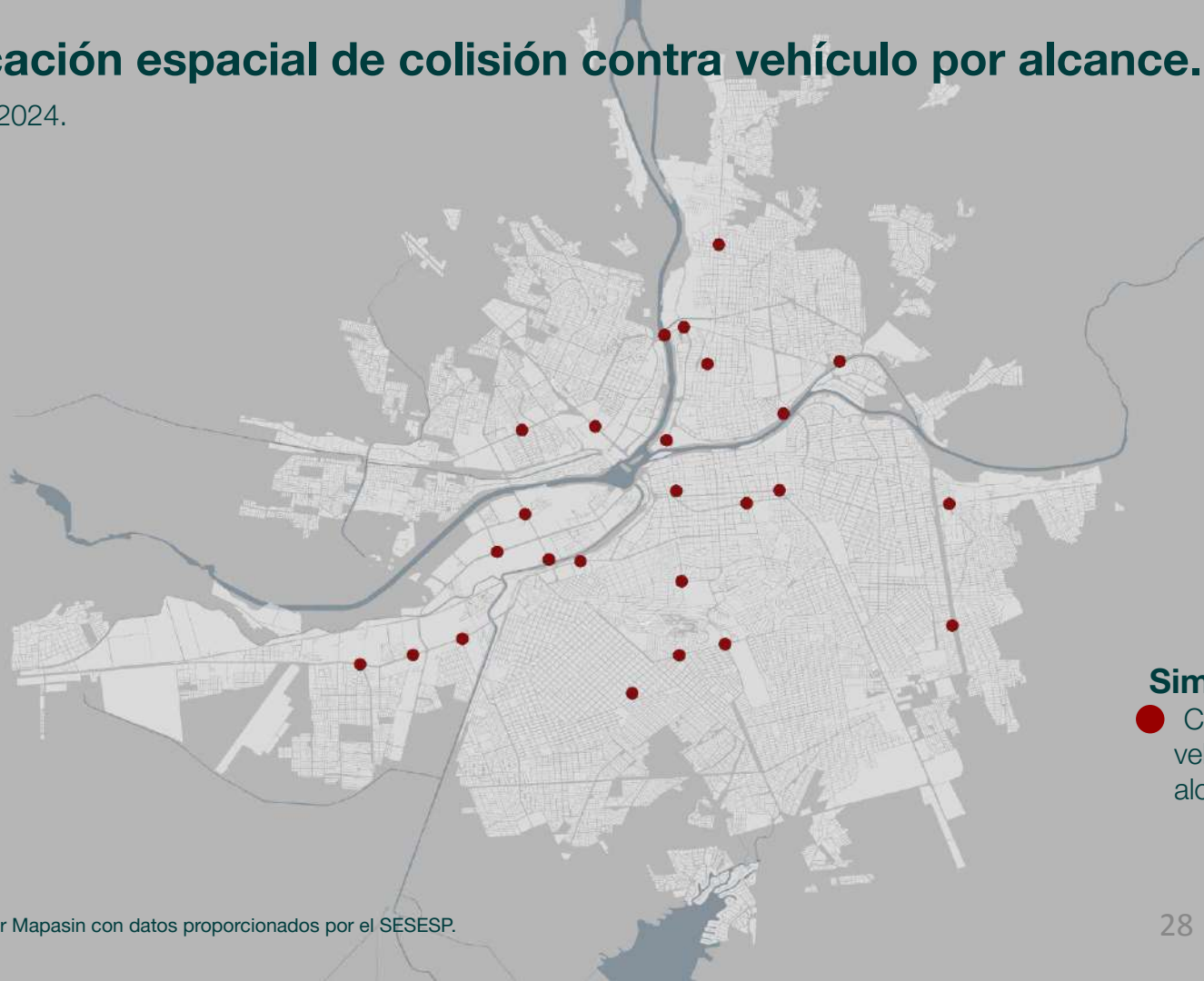


Simbología

- Colisión contra vehículo en movimiento

Ubicación espacial de colisión contra vehículo por alcance.

Agosto 2024.

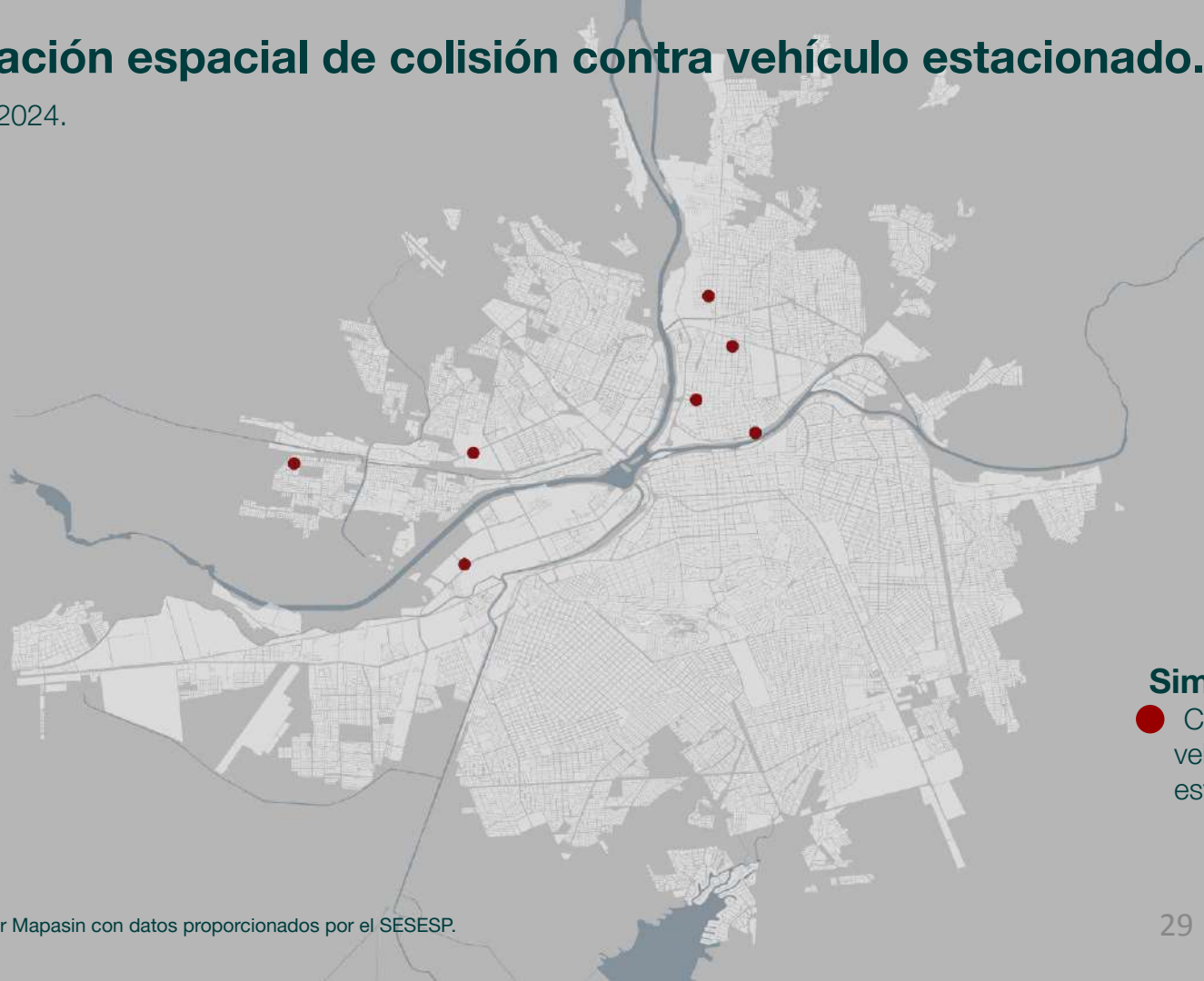


Simbología

- Colisión contra vehículo por alcance

Ubicación espacial de colisión contra vehículo estacionado.

Agosto 2024.



Simbología

- Colisión contra vehículo estacionado

Ubicación espacial de personas fallecidas en sitio.

Agosto 2024.



Simbología

- Personas fallecidas en sitio

Información sobre personas fallecidas en sitio.

Agosto 2024.

#	Fecha	Periodo de horario	Lugar	Tipo de siniestro vial	Edad	Género	Usuario víctima
1	15/08/2024	Madrugada	Av. Álvaro Obregón y Blvd. Gabriel Leyva Solano.	Colisión contra vehículo en movimiento	18 años	Hombre	Motociclista
2	30/08/2024	Tarde	Blvd. Manuel J. Clouthier y Av. Del Parque.	Atropellamiento	30 años	Hombre	Motociclista

MORTALIDAD EN EL MUNICIPIO



Siniestro vial en el que falleció en sitio un motociclista, de 14 años.

Un peatón murió en sitio después de un atropellamiento justo en el entronque entre la autopista y la entrada a “El Tamarindo”.

Siniestro vial que se registró en los carriles de salida después de la caseta de cobro, los involucrados fueron un vehículo pequeño y un camión de carga, se desconoce el resto de la información.

Un automovilista salió del camino, cayendo hacia el río, presuntamente por exceso de velocidad. La edad del conductor era de 41 años.

Una muchacha de 20 años perdió la vida luego de que un tráiler chocara con ella, esto sobre la carretera Culiacán – Eldorado en el ejido Canaán.

An aerial photograph of a road intersection. The road surface is divided into several colored sections: a yellow section at the top, a blue section at the bottom, and a central red section. The red section is flanked by diagonal yellow and white stripes. The word "Mapasin" is written in white on the red section, with a small yellow and white striped icon to its right. The surrounding area includes green trees on the left, a concrete sidewalk with a manhole cover, and a building with a staircase on the right.

Mapasin 🚦