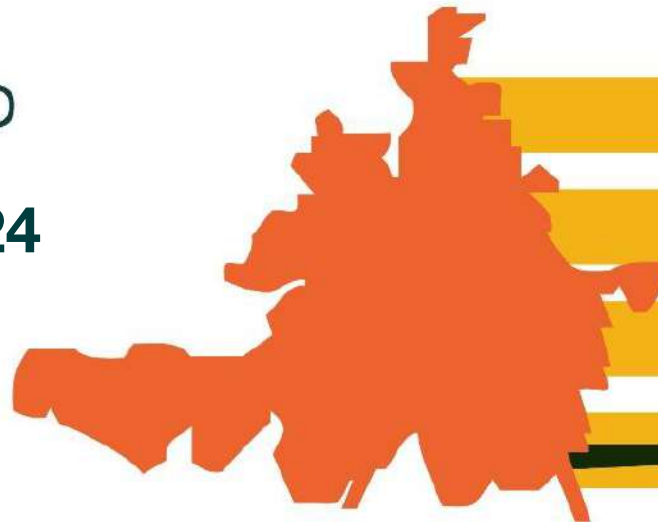


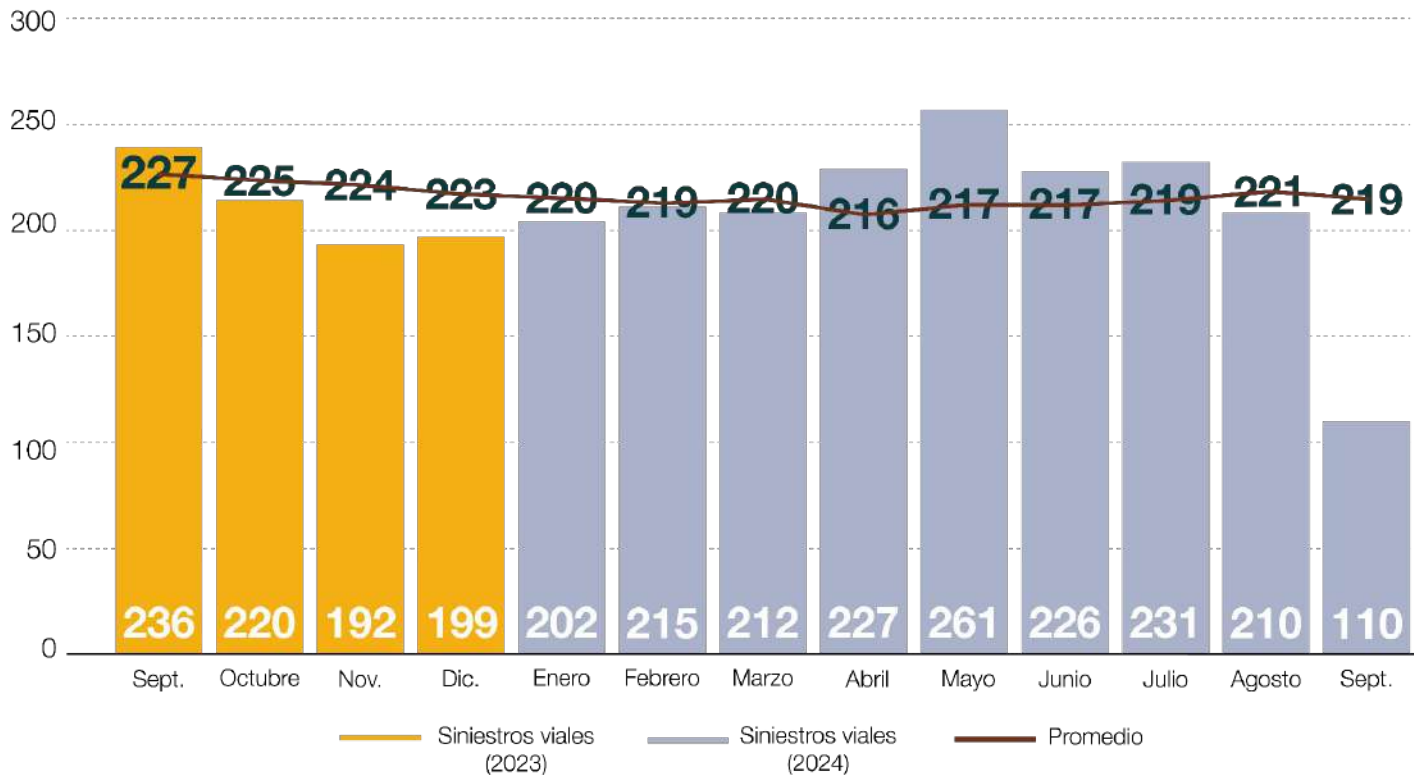
Mapasin 🌟

ANÁLISIS DE SINIESTRALIDAD VIAL CULIACÁN **SEPTIEMBRE 2024**



Registro de los últimos 13 meses.

Suma de todos los siniestros viales.



Septiembre

48% ↓

Septiembre contra agosto.

53% ↓

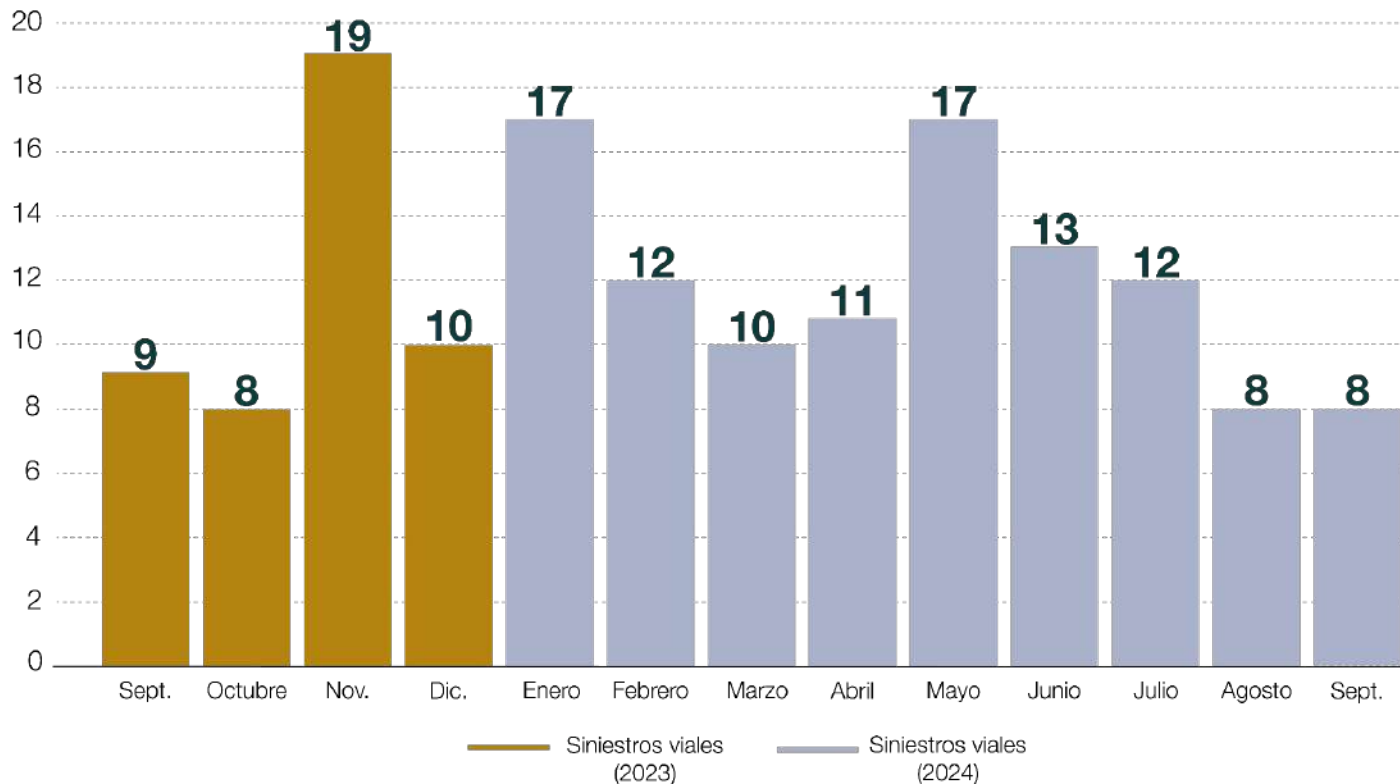
Septiembre 2024 contra septiembre 2023.

50% ↓

Septiembre 2024 contra promedio anual móvil.

Atropellamientos.

Septiembre 2024.



Septiembre

0%

Septiembre contra agosto.

11% ↓

Septiembre 2024 contra septiembre 2023.

27% ↓

Septiembre 2024 contra media histórica.

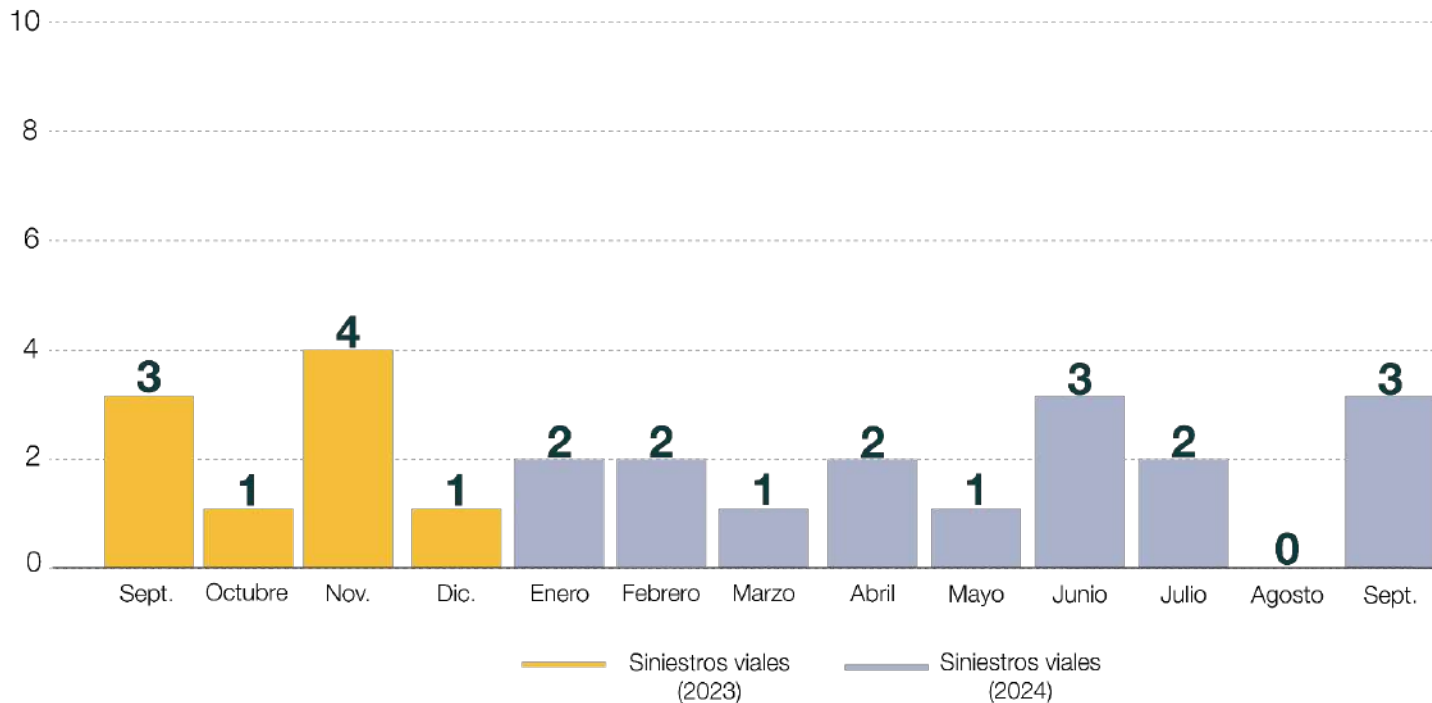
Promedio:

11

Atropellamientos por mes

Colisión contra ciclista.

Septiembre 2024.



Septiembre

300% ↑

Septiembre contra agosto.

0%

Septiembre 2024 contra septiembre 2023.

50% ↑

Septiembre 2024 contra media histórica.

Promedio:

2

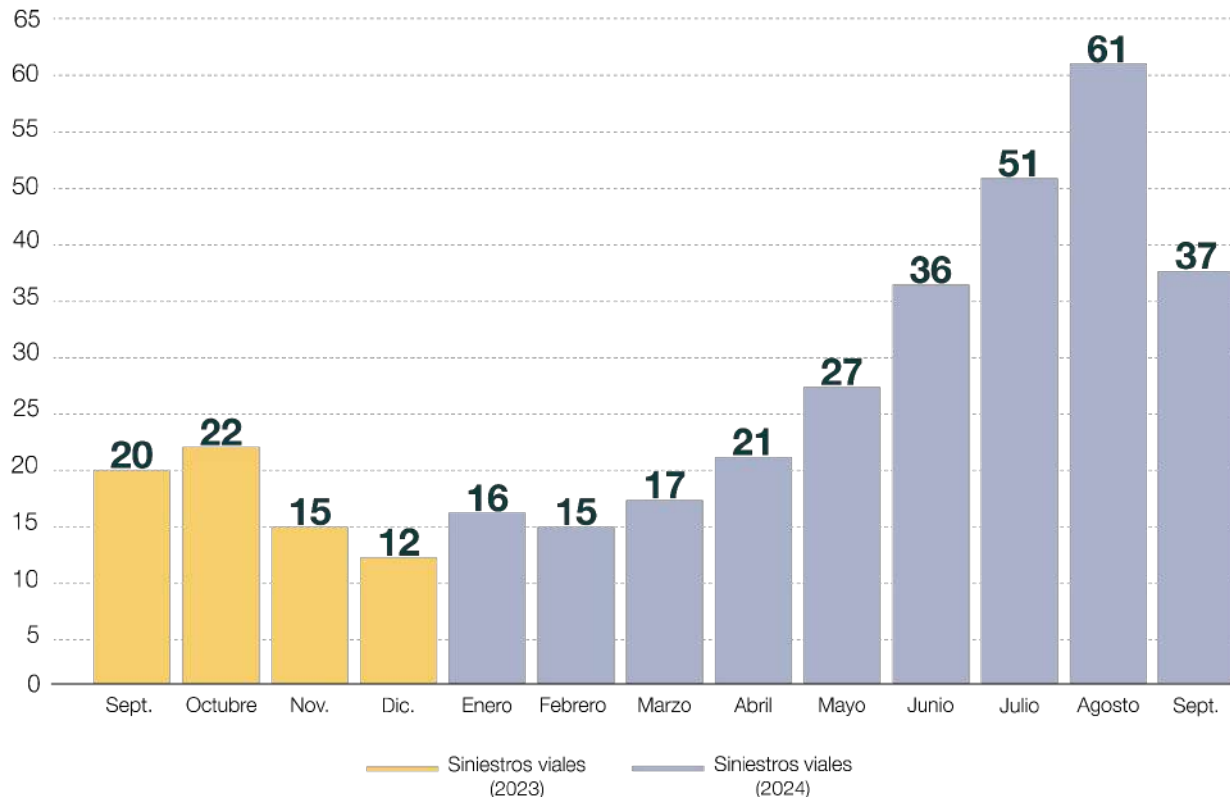
Colisiones contra ciclista

4 | **Mapasin**™

Fuente: elaborado por Mapasin con datos proporcionados por el SESESP.

Colisión contra motociclista.

Septiembre 2024.



Septiembre

39% ↓

Septiembre contra agosto.

85% ↑

Septiembre 2024 contra septiembre 2023.

85% ↑

Septiembre 2024 contra media histórica.

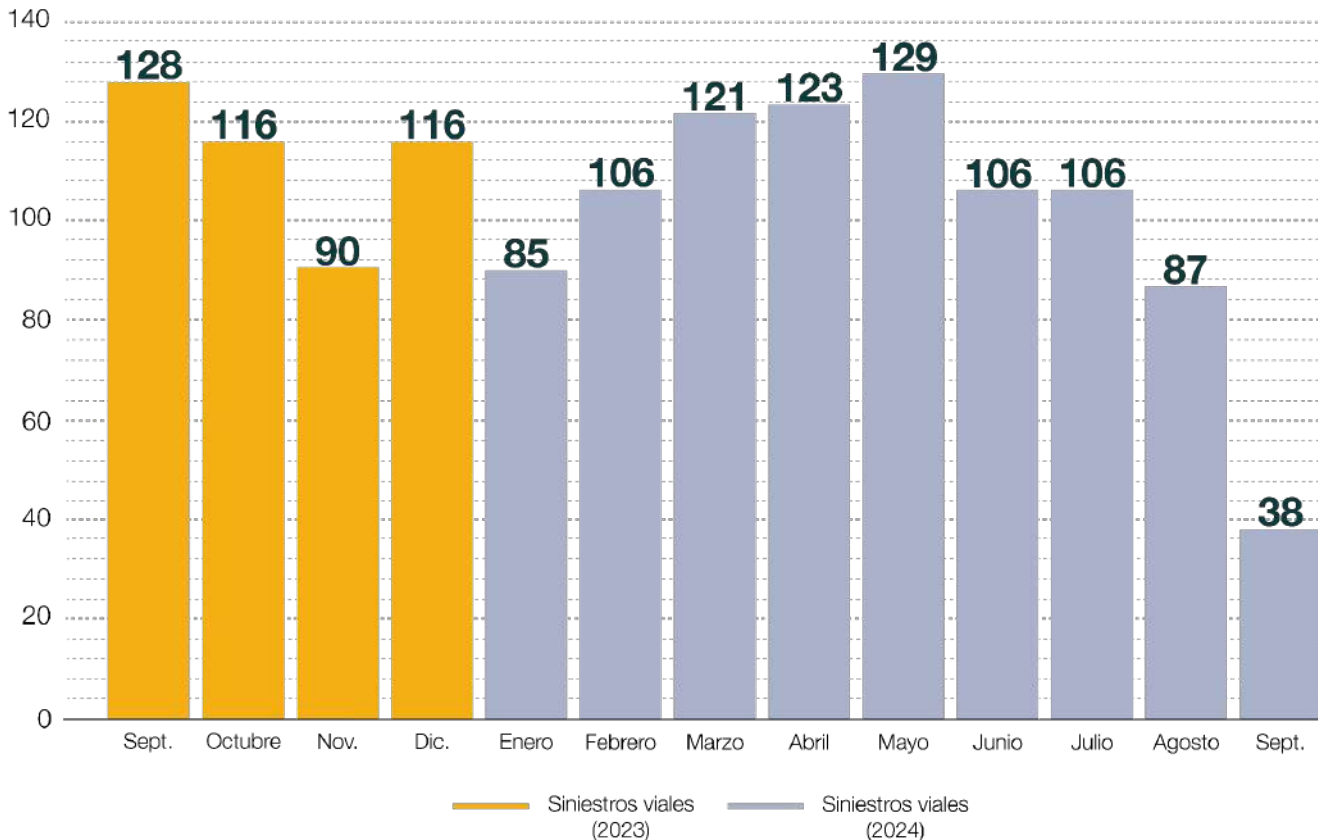
Promedio:

20

Colisiones contra motociclista

Colisión contra vehículo en movimiento.

Septiembre 2024.



Septiembre

56% ↓

Septiembre contra agosto.

70% ↓

Septiembre 2024 contra septiembre 2023.

69% ↓

Septiembre 2024 contra media histórica.

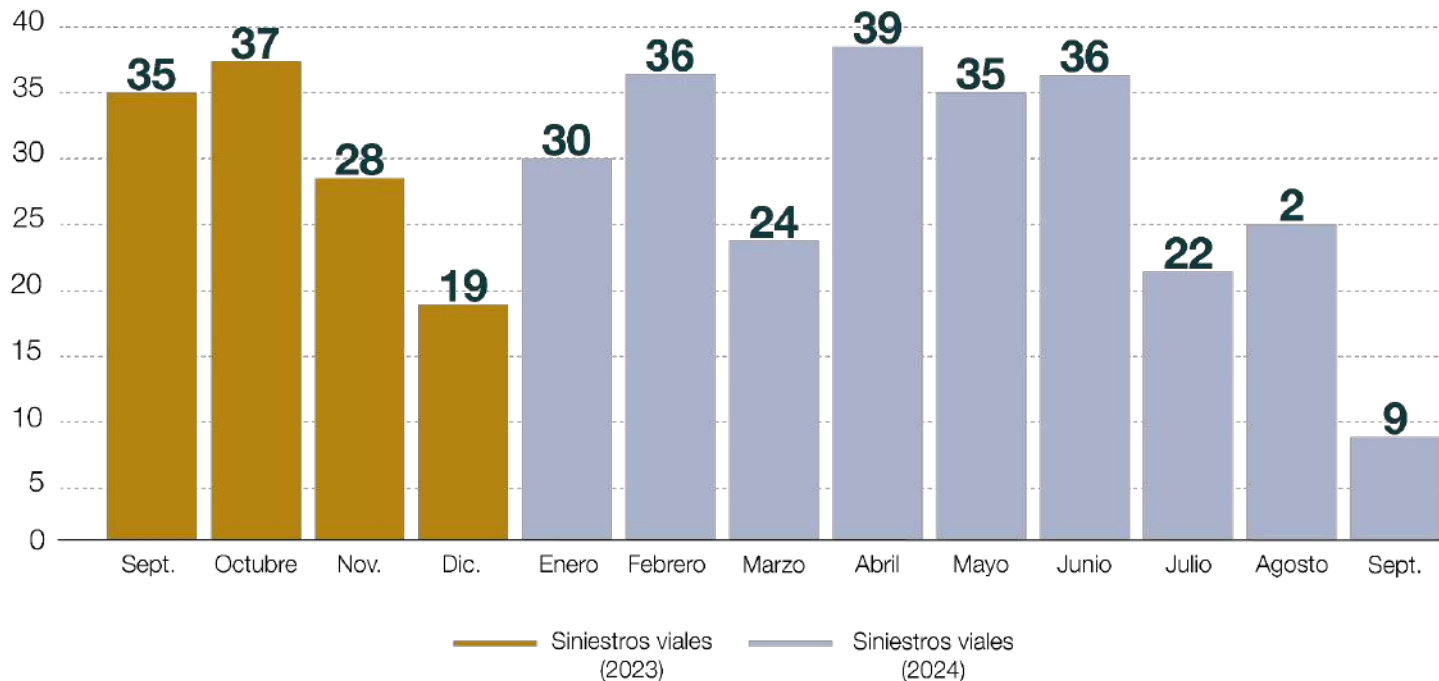
Promedio:

122

Colisiones contra vehículo en movimiento

Colisión contra vehículo por alcance.

Septiembre 2024.



Septiembre

64% ↓

Septiembre contra agosto.

74% ↓

Septiembre 2024 contra septiembre 2023.

69% ↓

Septiembre 2024 contra media histórica.

Promedio:

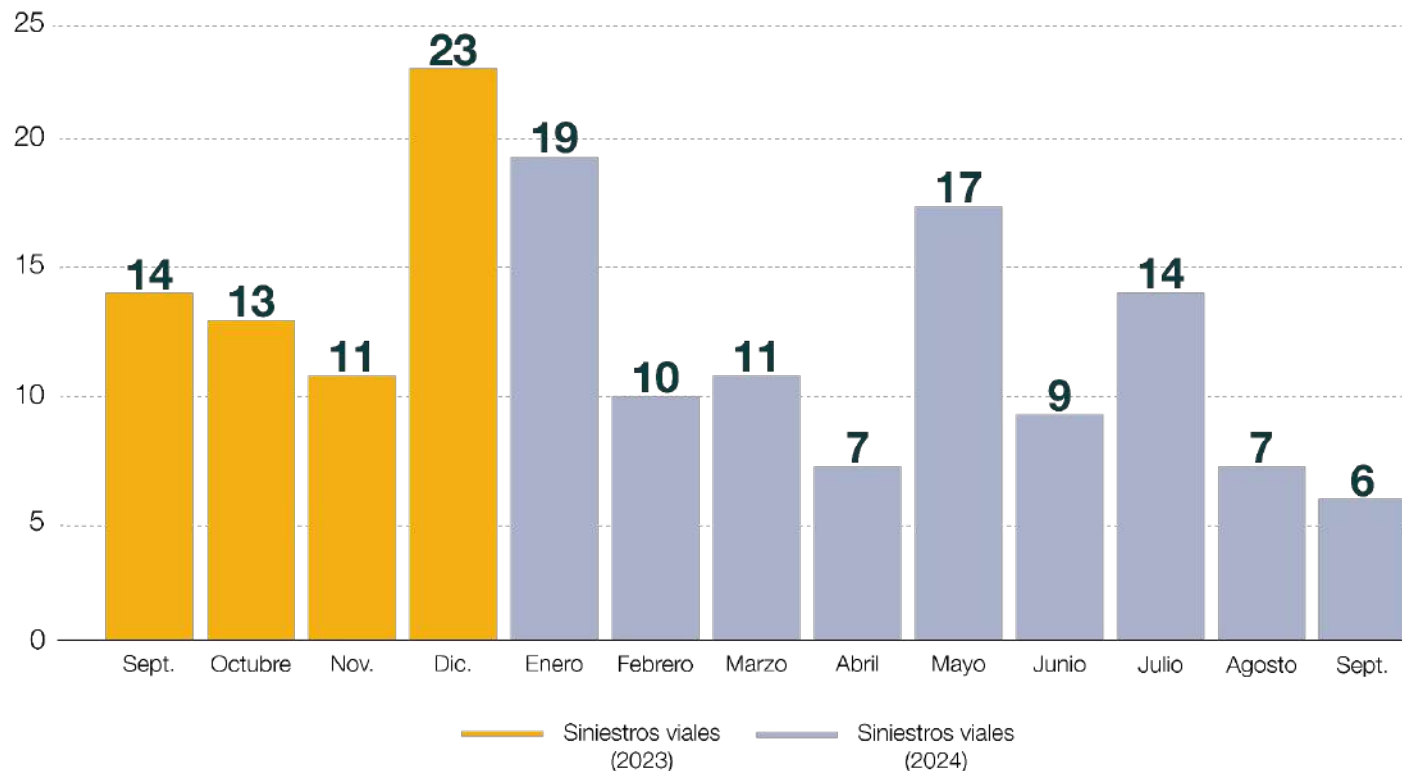
29

Colisión contra vehículo por alcance

Fuente: elaborado por Mapasin con datos proporcionados por el SESESP.

Colisión contra vehículo estacionado.

Septiembre 2024.



Septiembre

14% ↓

Septiembre contra agosto.

57% ↓

Septiembre 2024 contra septiembre 2023.

54% ↓

Septiembre 2024 contra media histórica.

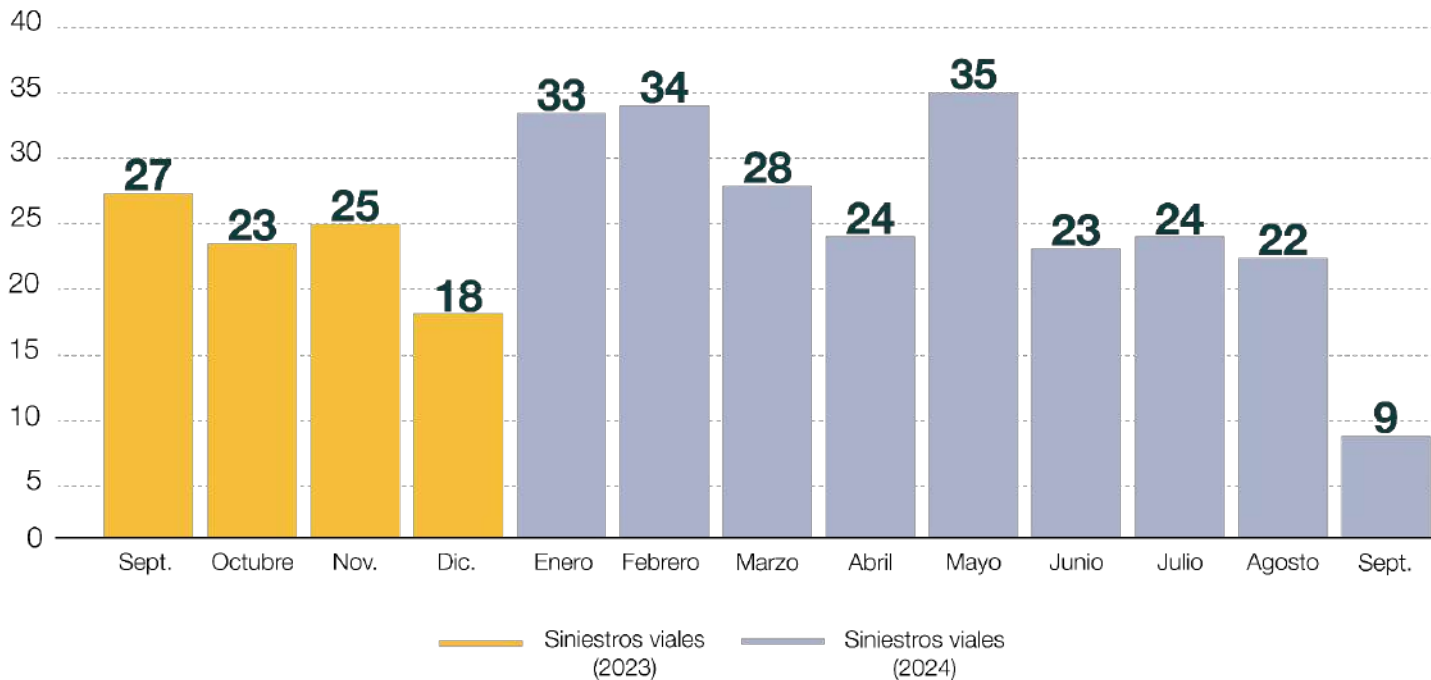
Promedio:

13

Colisiones contra vehículo estacionado

Colisión contra objeto.

Septiembre 2024.



Septiembre

59% ↓

Septiembre contra agosto.

67% ↓

Septiembre 2024 contra septiembre 2023.

71% ↓

Septiembre 2024 contra media histórica.

Promedio:

31

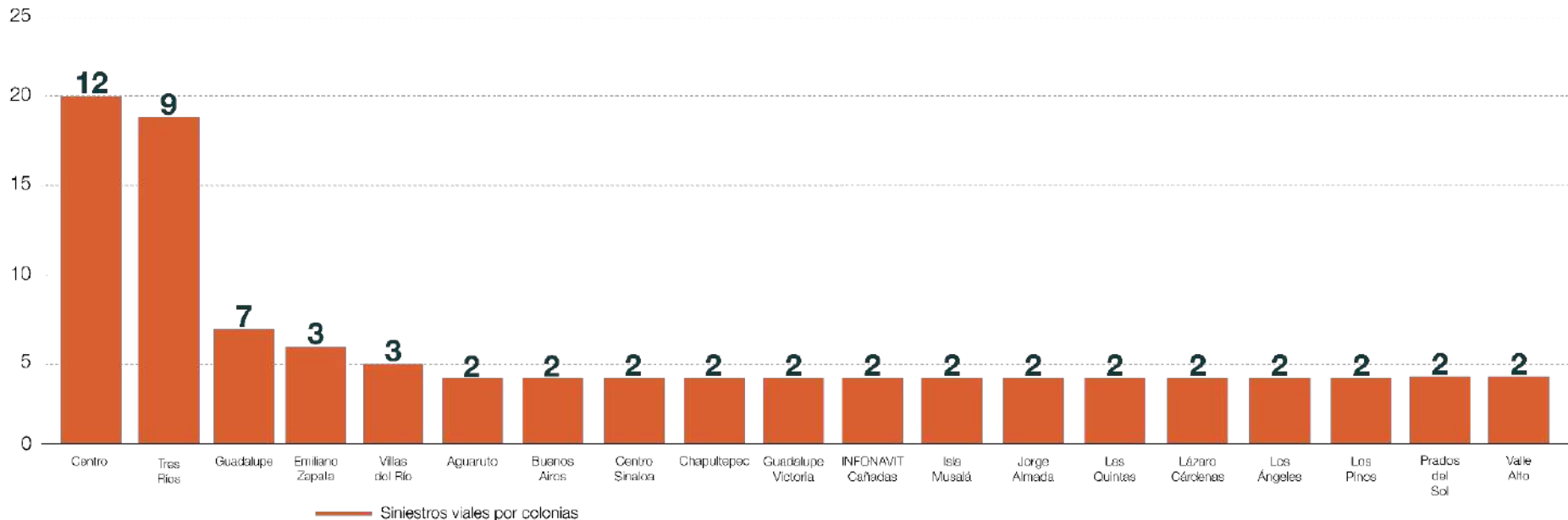
Siniestros viales por mes

Gráficas en relación al mapeo



Colonias con mayor registro de siniestros viales.

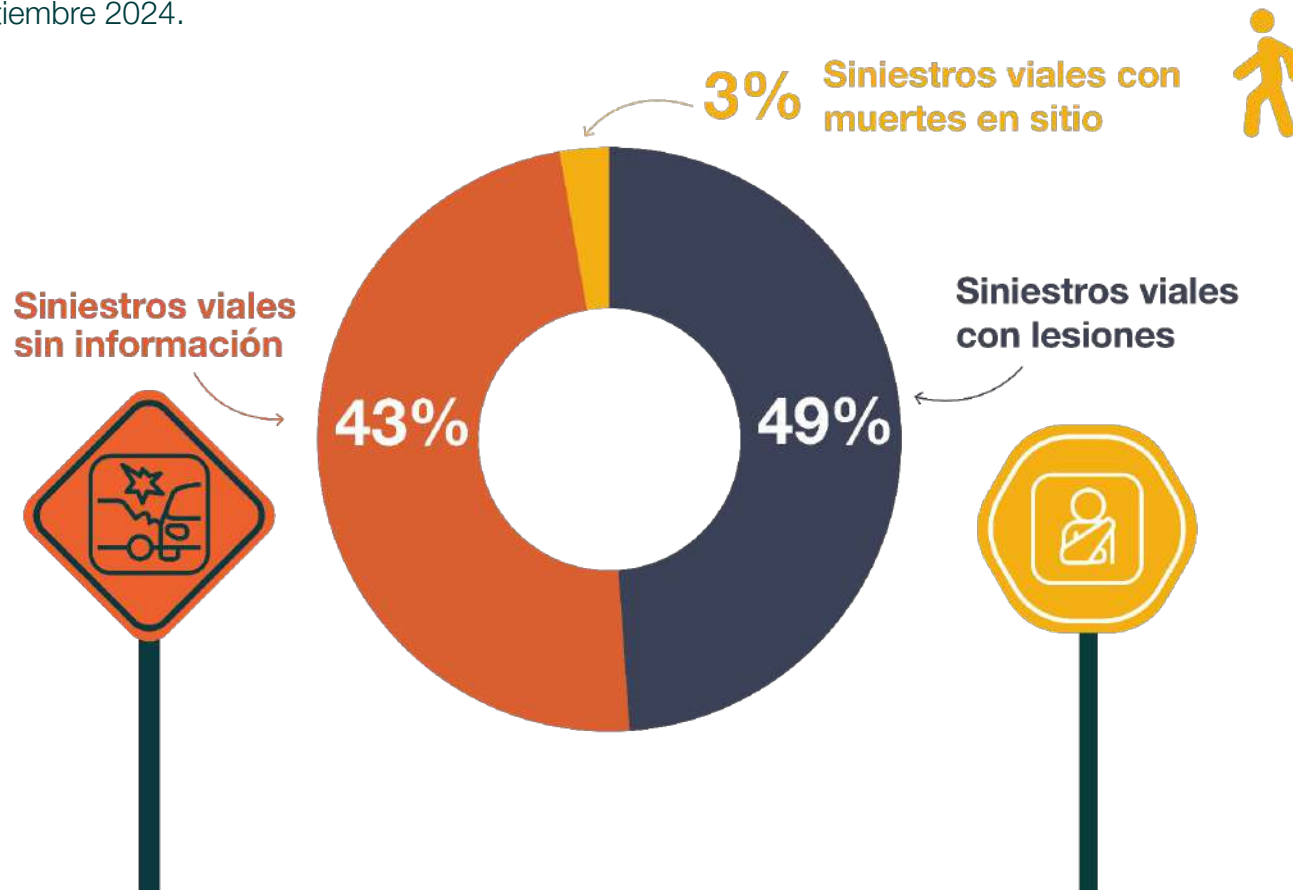
Septiembre 2024.



Fuente: elaborado por Mapasin con datos proporcionados por el SESESP.

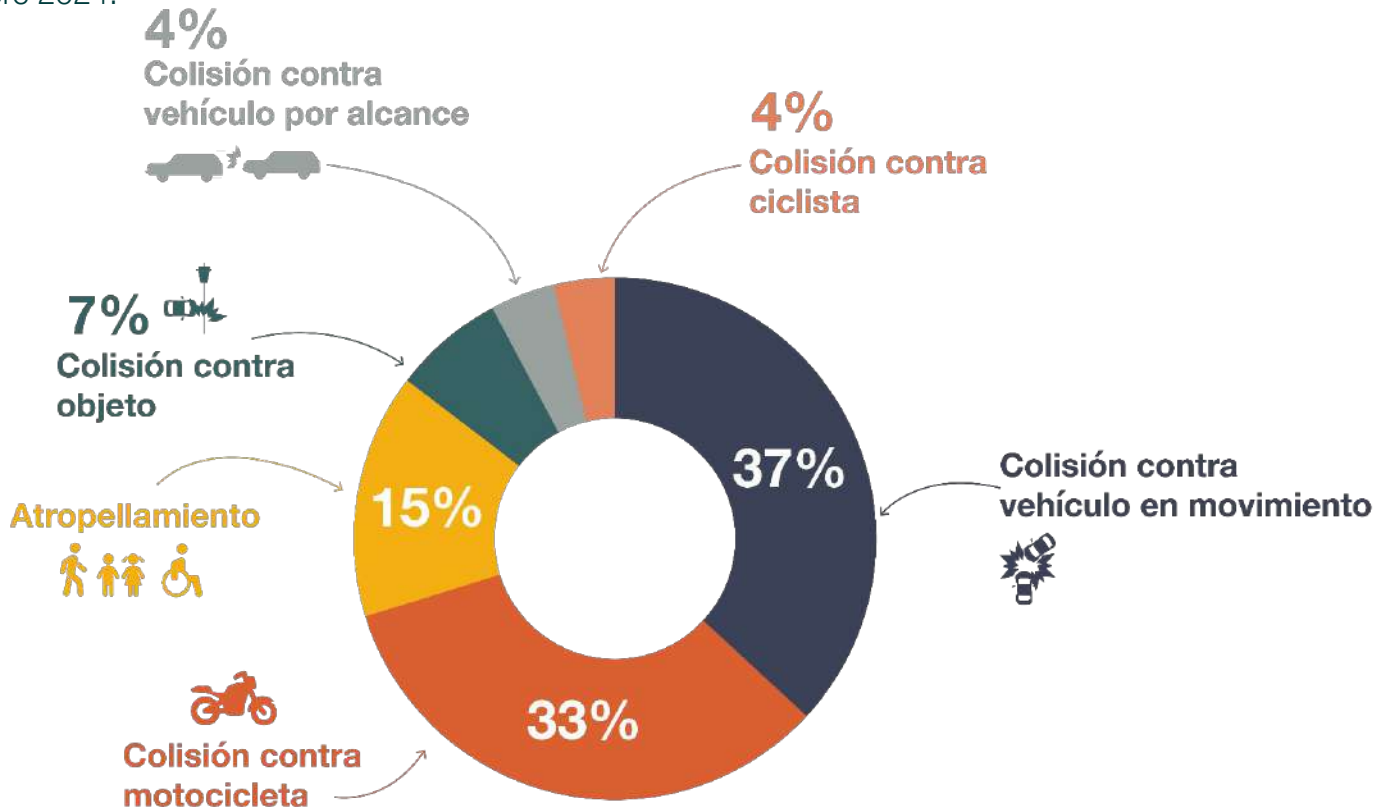
Resultados de los siniestros viales.

Septiembre 2024.



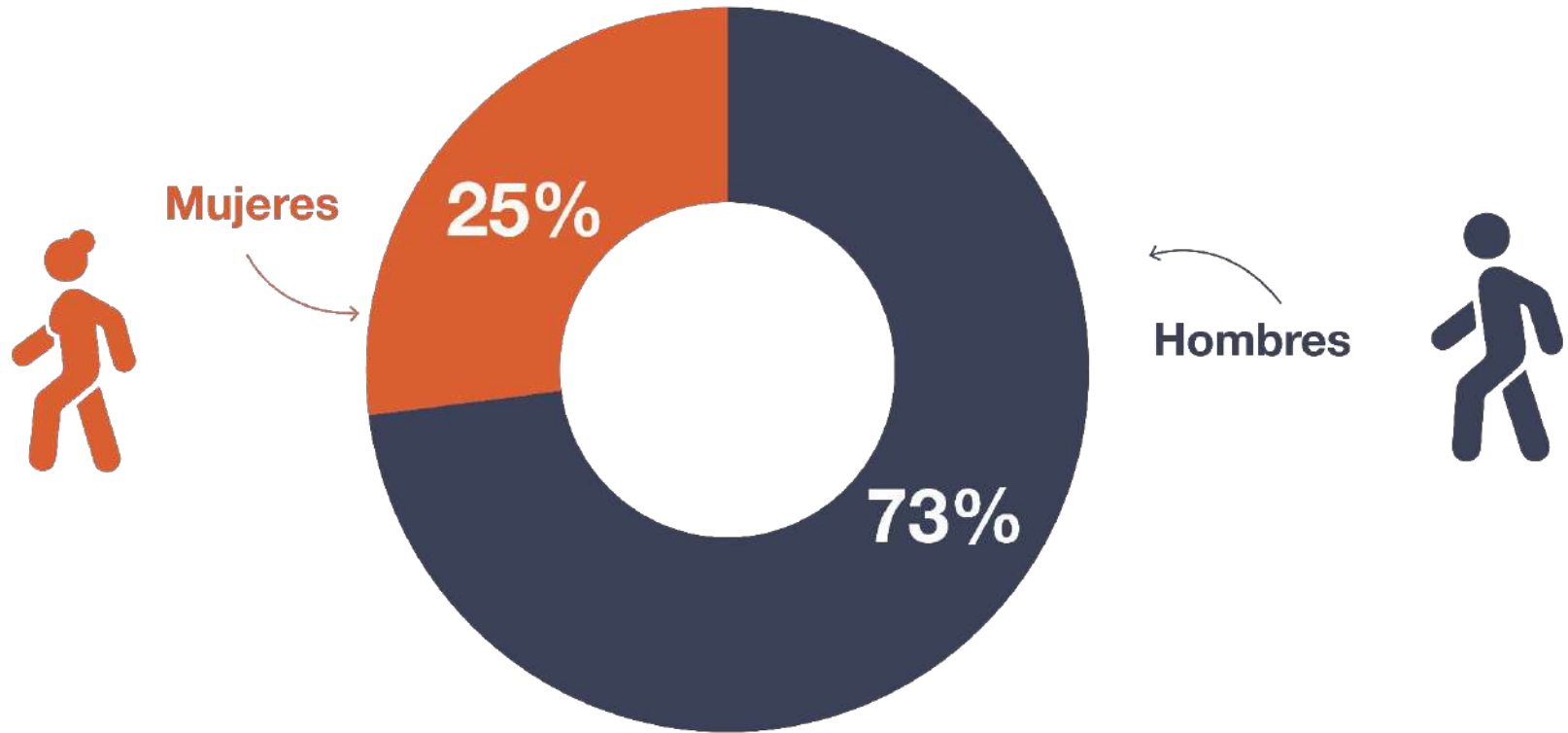
Distribución de personas lesionadas por siniestros viales.

Septiembre 2024.



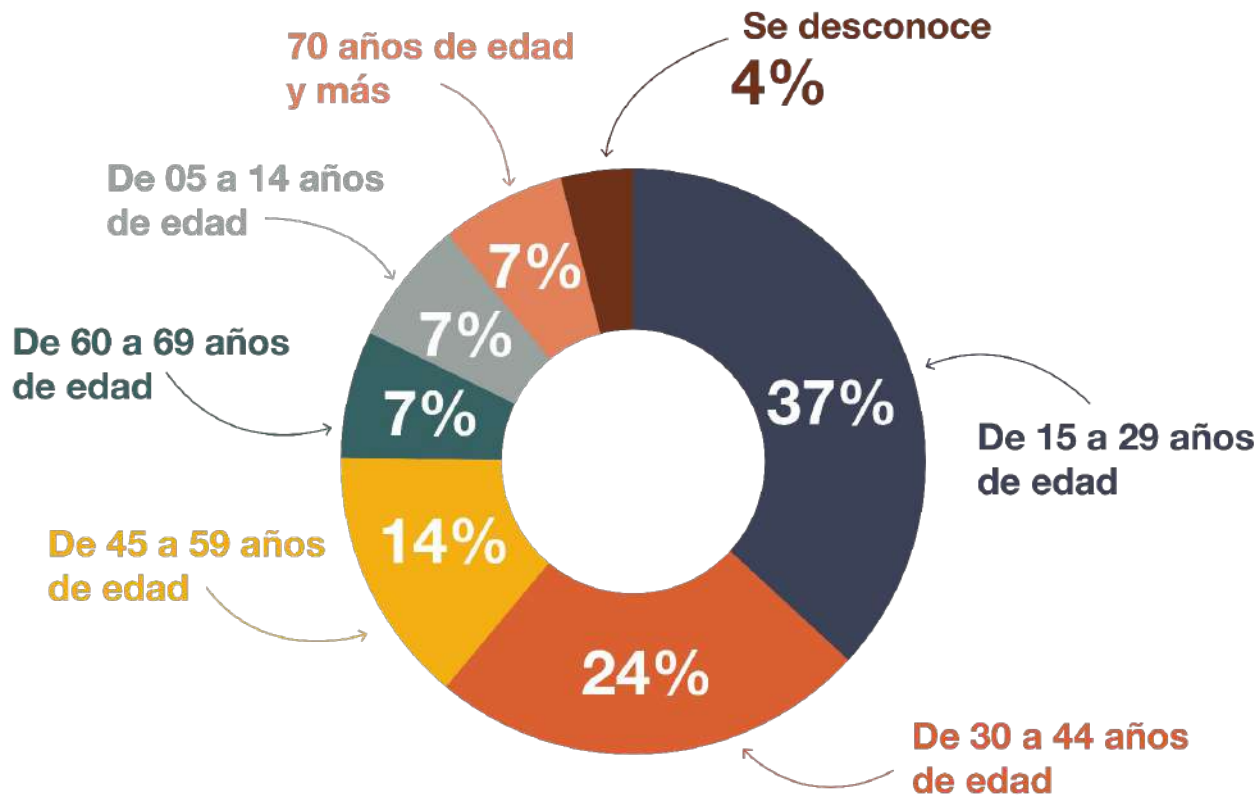
Distribución de personas involucradas en siniestros por género.

Septiembre 2024.



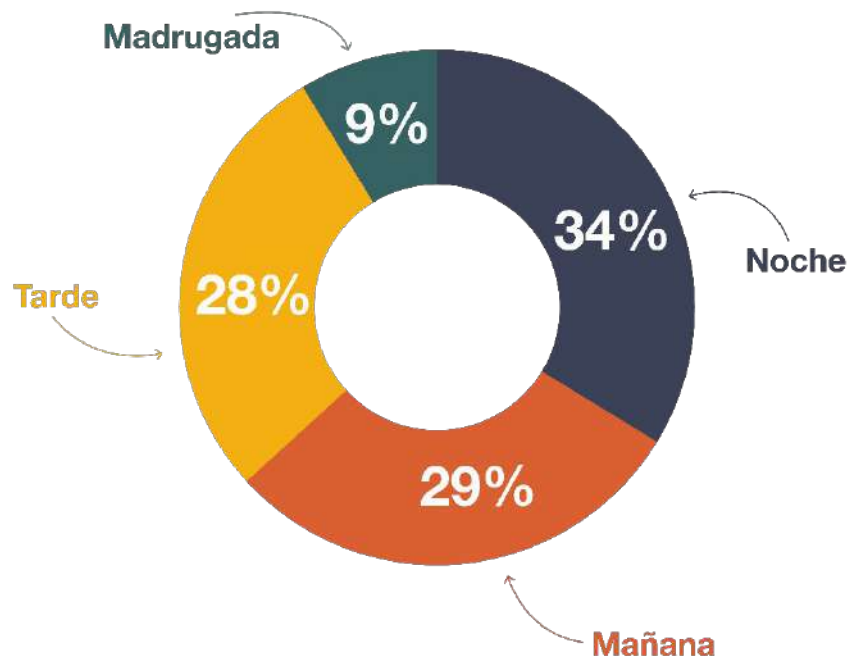
Distribución de personas involucradas en siniestros por edad.

Septiembre 2024.

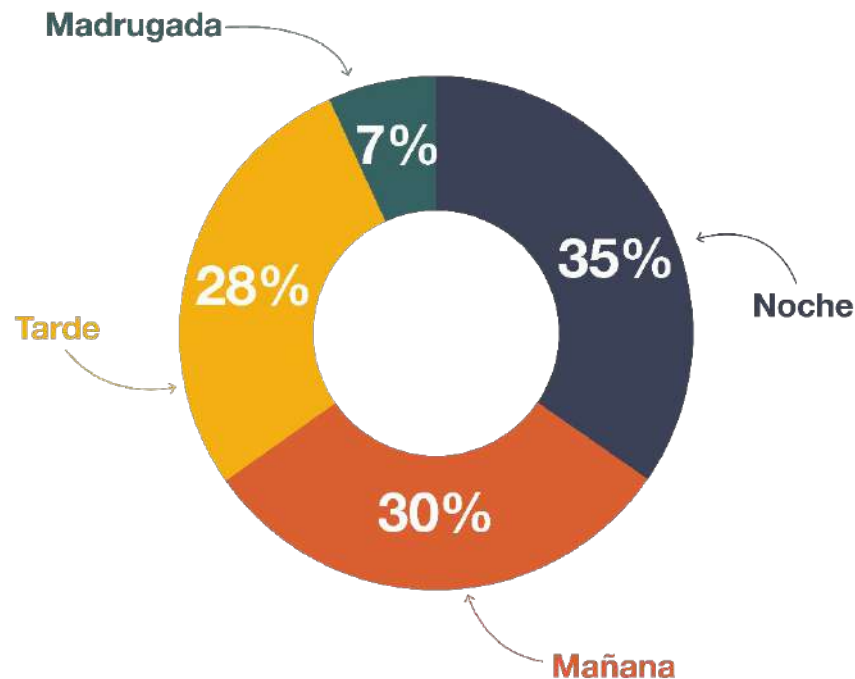


Por períodos del día.

Septiembre 2024.



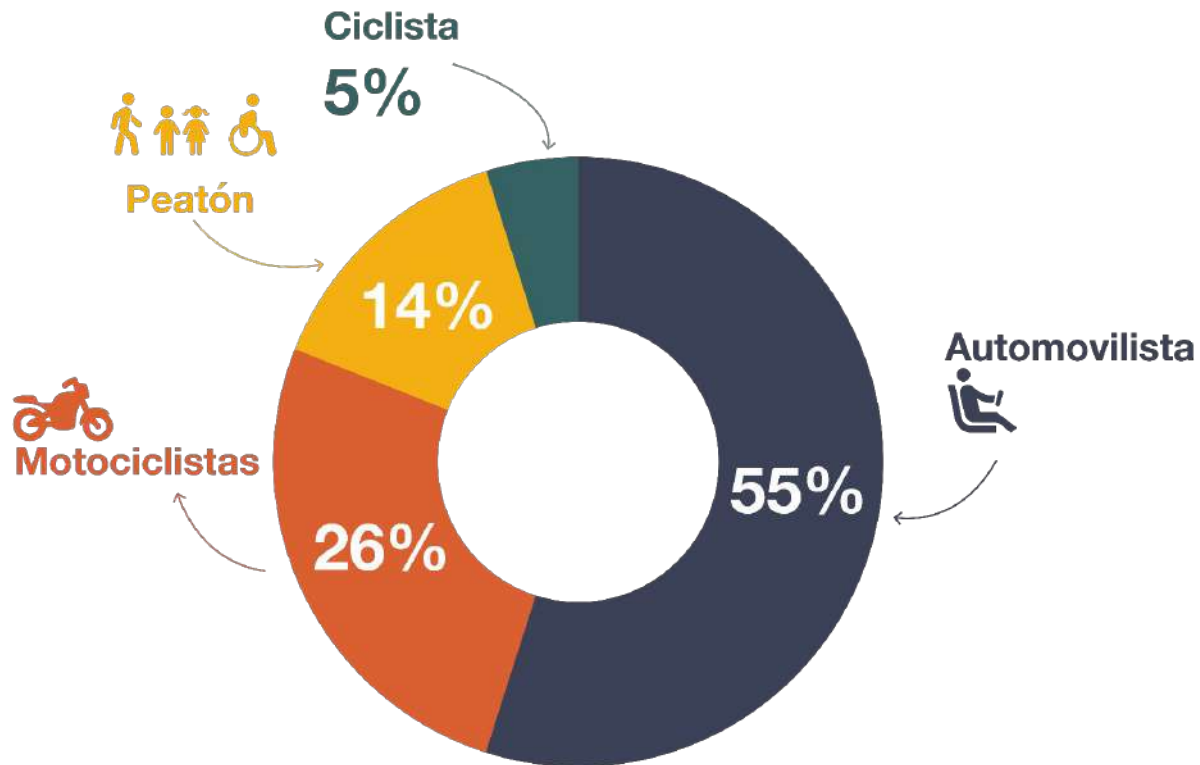
Siniestros viales por períodos del día



Personas lesionadas por períodos del día

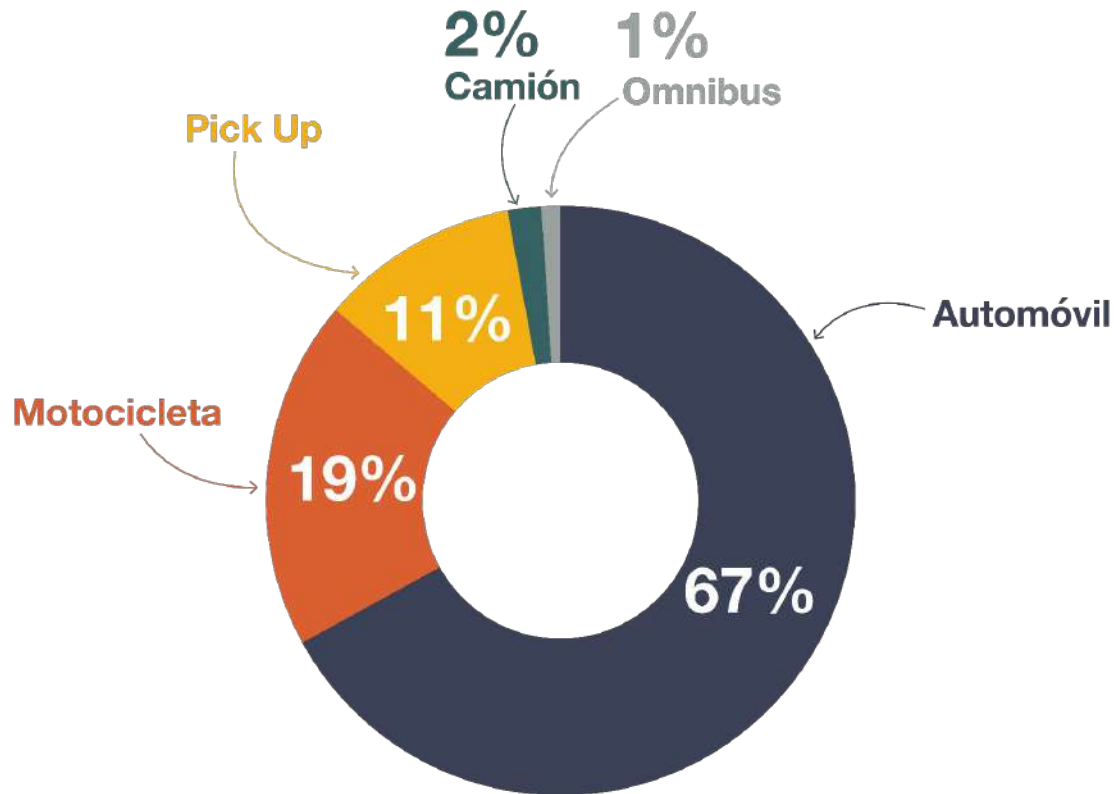
Usuarios de la vía involucrados.

Septiembre 2024.



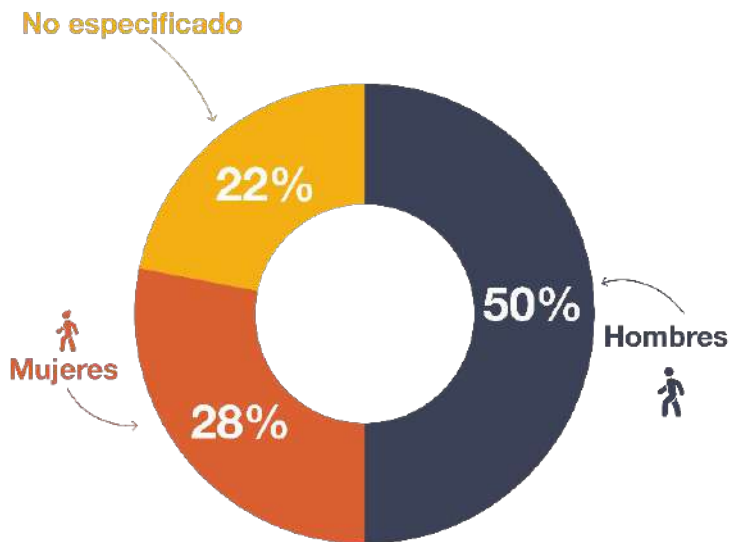
Vehículos involucrados en la siniestralidad vial.

Septiembre 2024.

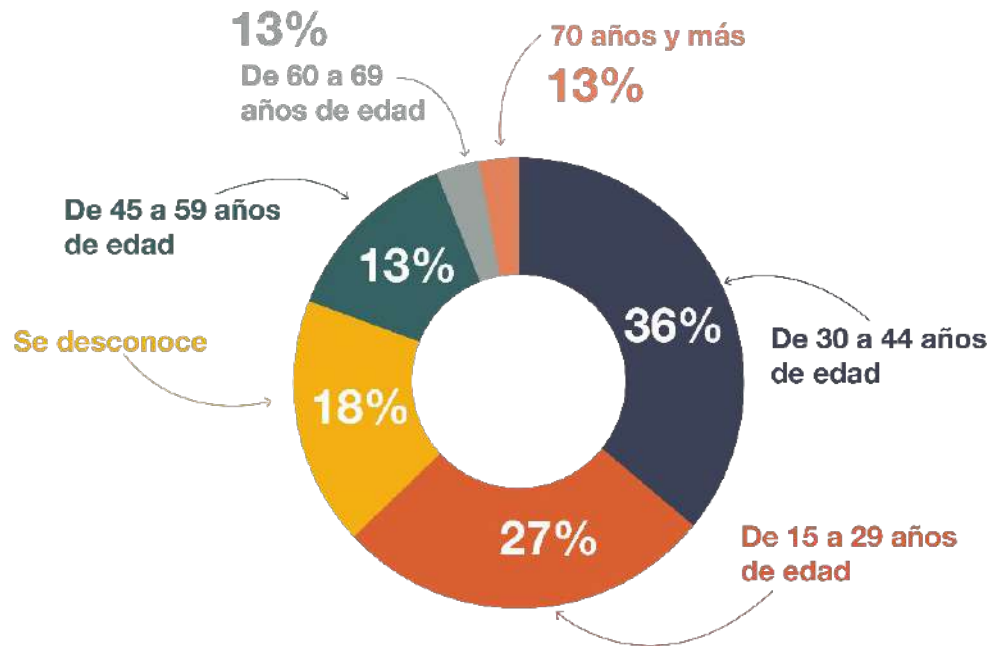


Perfil de los conductores involucrados en la siniestralidad vial.

Septiembre 2024.



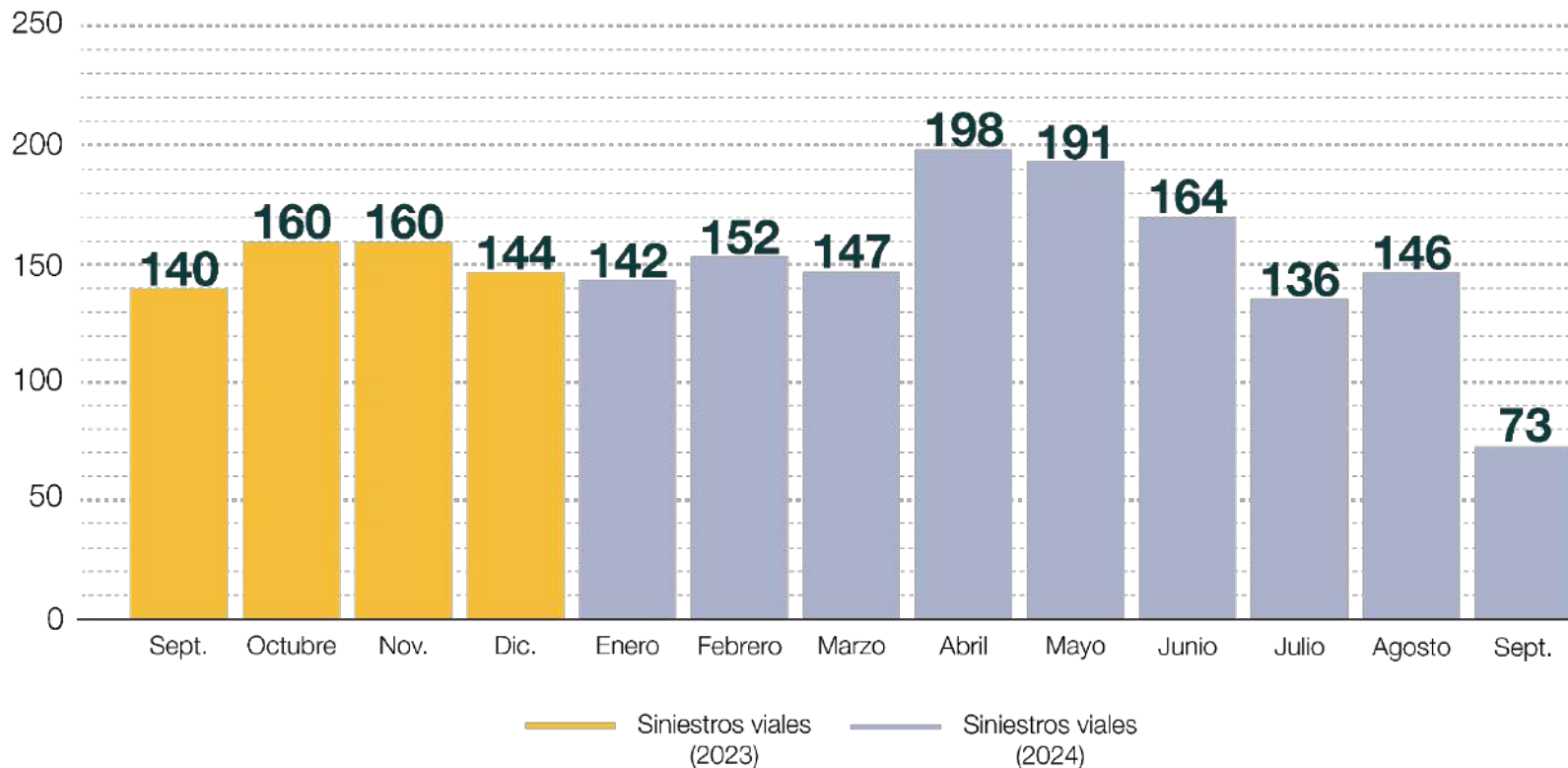
Género de conductores



Edad de los conductores

Personas lesionadas por siniestros viales por mes.

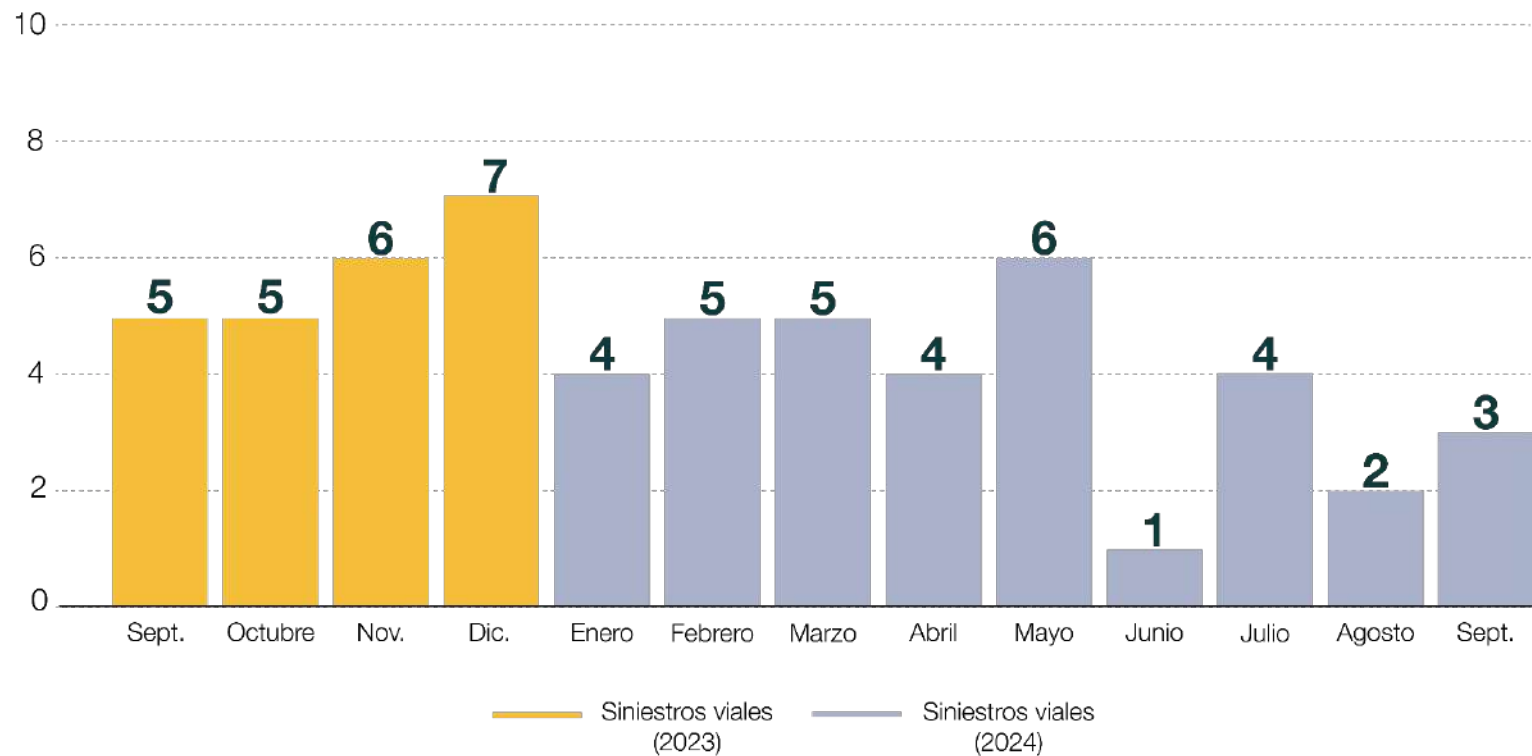
Septiembre 2024.



Fuente: elaborado por Mapasin con datos proporcionados por el SESESP.

Personas fallecidas en sitio por siniestros viales por mes.

Septiembre 2024.



Mapas



Ubicación espacial de los siniestros viales.

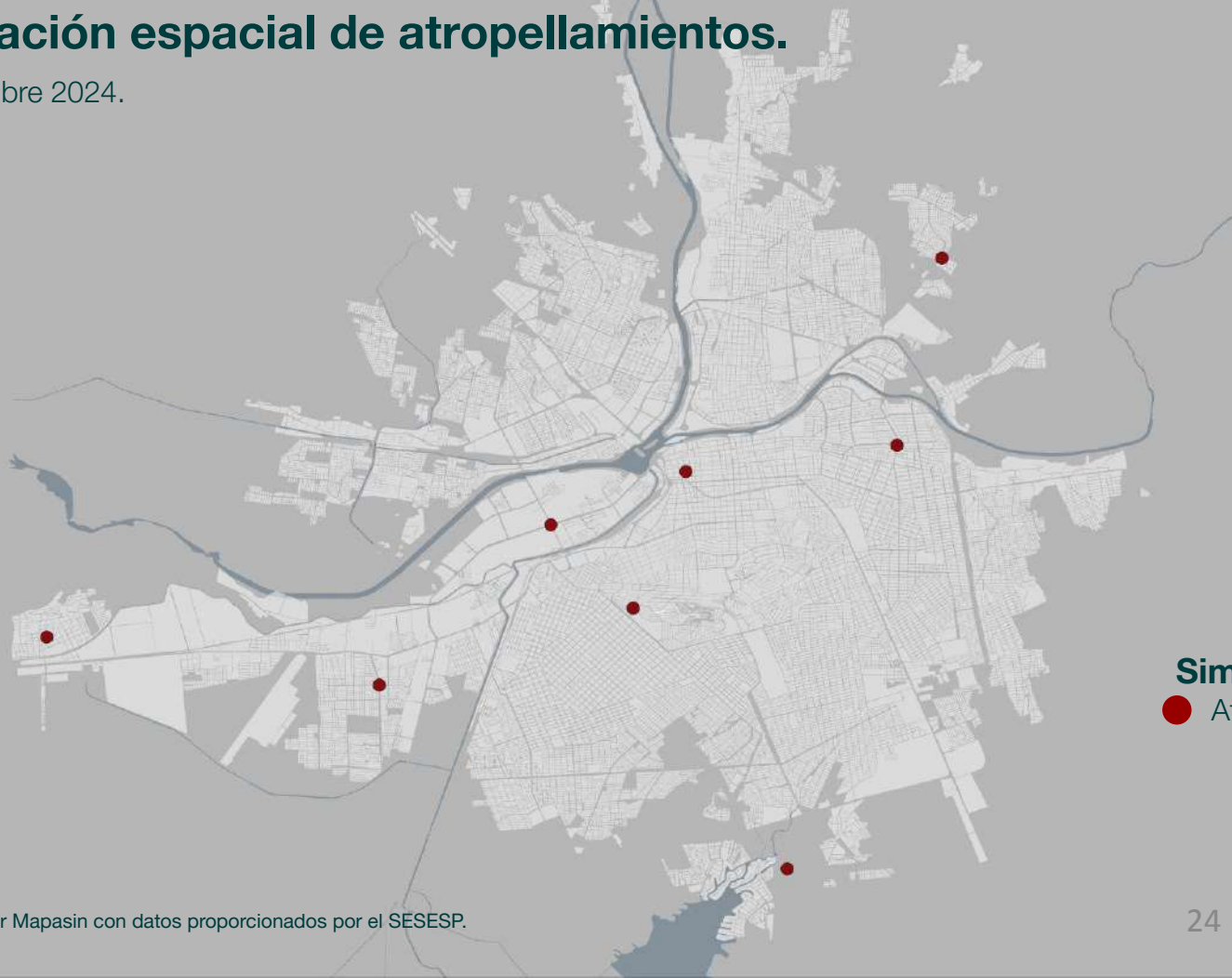
Septiembre 2024.



Simbología
● Siniestros viales

Ubicación espacial de atropellamientos.

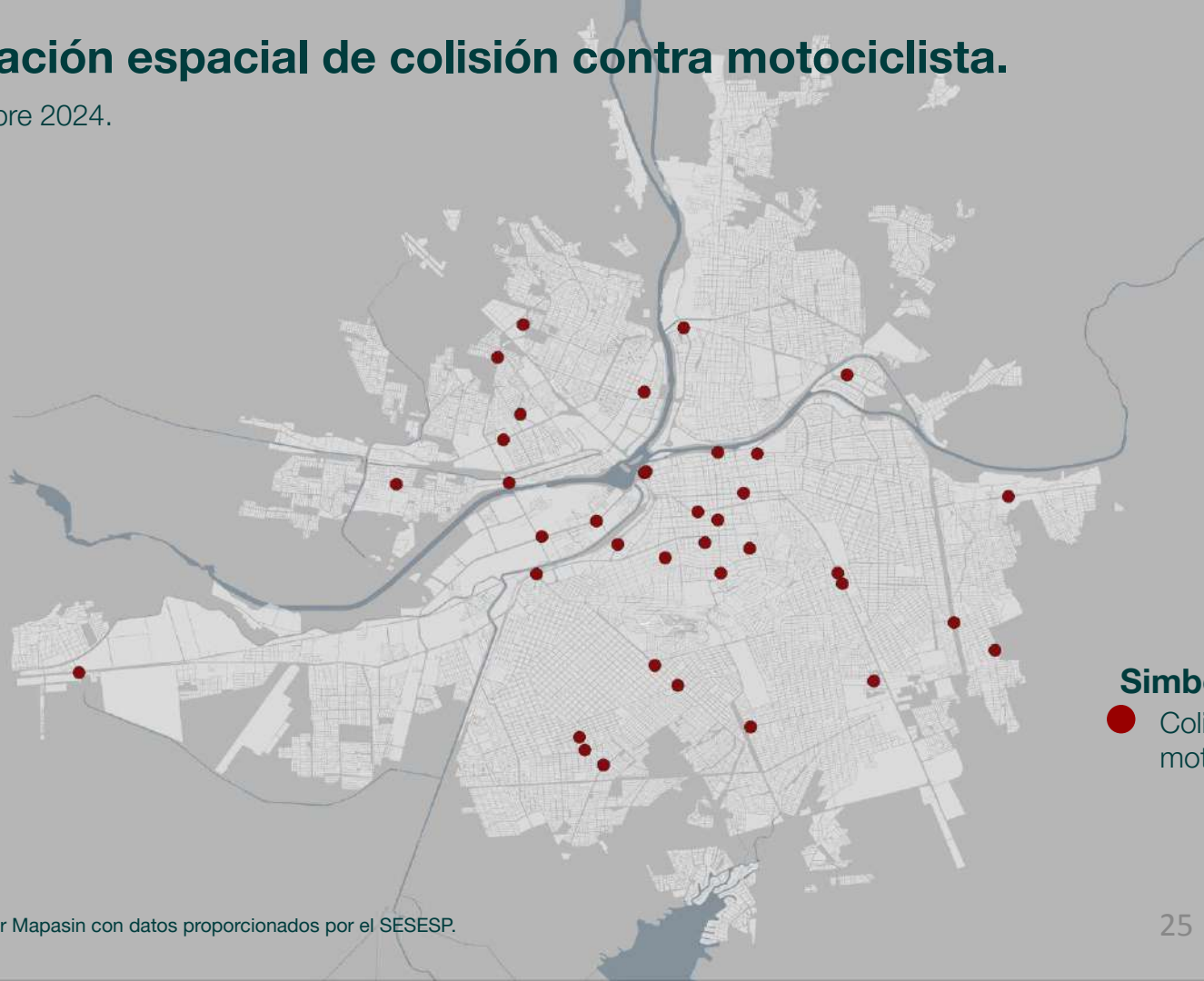
Septiembre 2024.



Simbología
● Atropellamiento

Ubicación espacial de colisión contra motociclista.

Septiembre 2024.



Simbología

- Colisión contra motociclista

Ubicación espacial de colisión contra objeto.

Septiembre 2024.

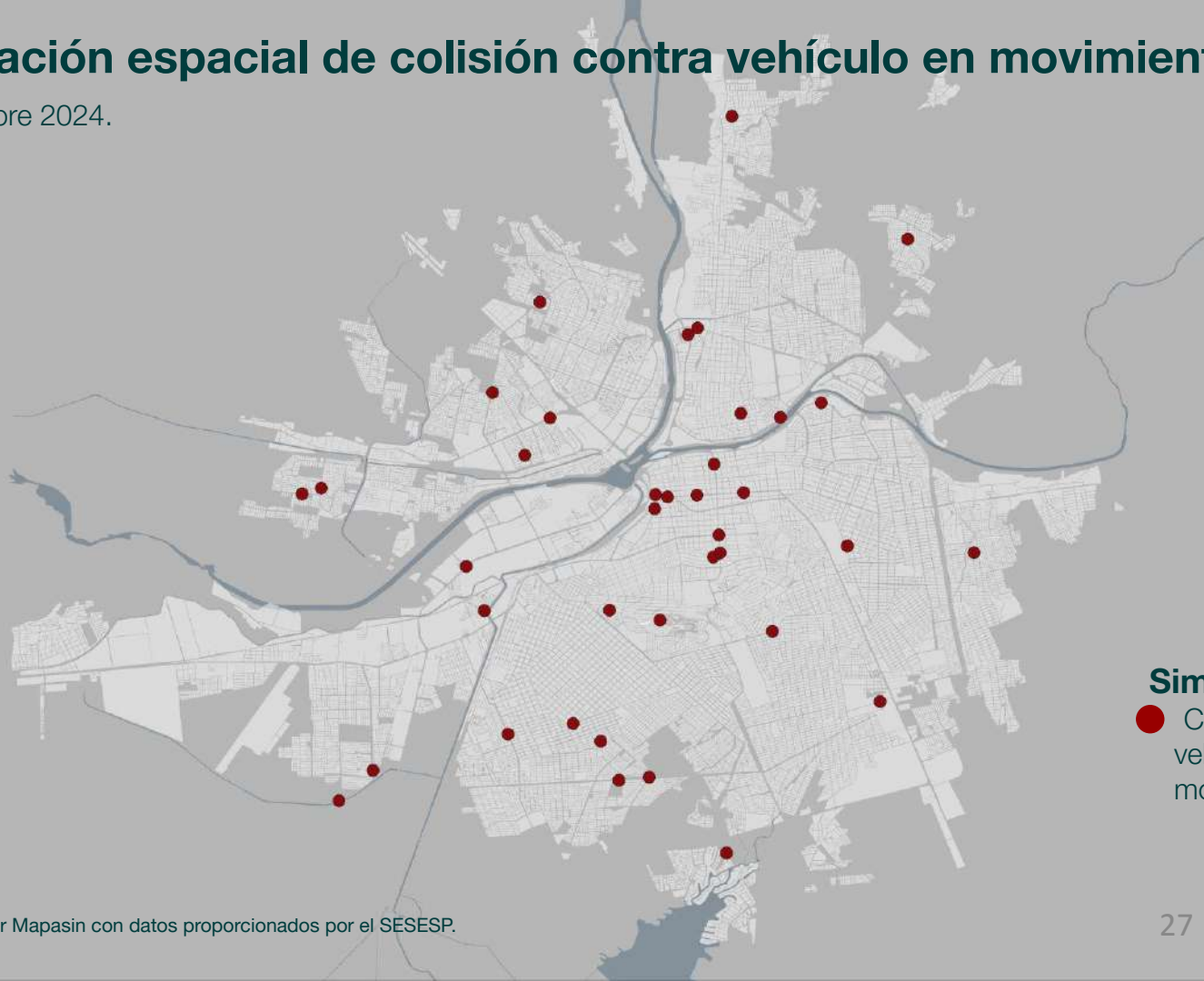


Simbología

- Colisión contra objeto

Ubicación espacial de colisión contra vehículo en movimiento.

Septiembre 2024.



Simbología

- Colisión contra vehículo en movimiento

Ubicación espacial de colisión contra vehículo por alcance.

Septiembre 2024.

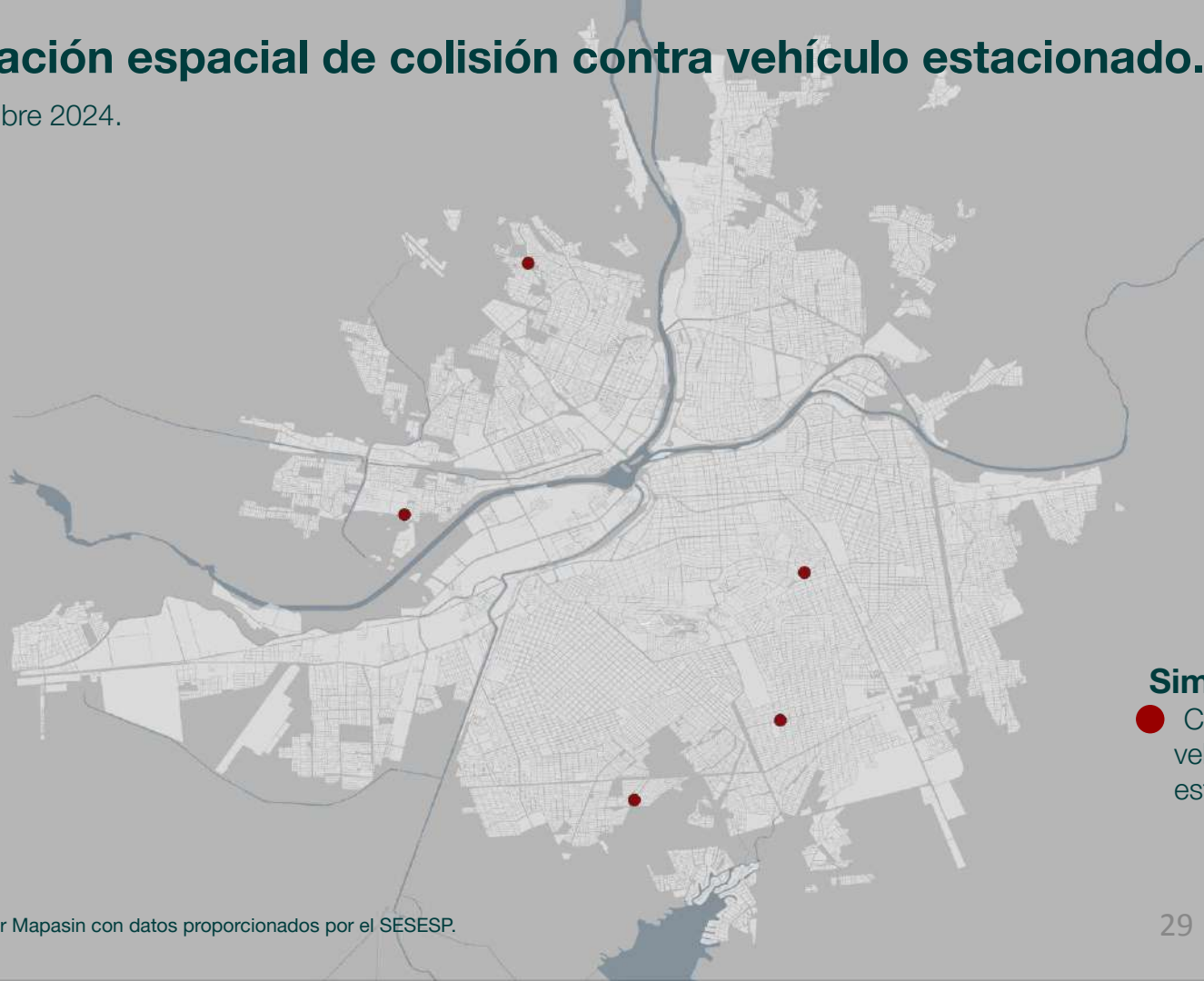


Simbología

- Colisión contra vehículo por alcance

Ubicación espacial de colisión contra vehículo estacionado.

Septiembre 2024.



Simbología

- Colisión contra vehículo estacionado

Ubicación espacial de personas fallecidas en sitio.

Septiembre 2024.



Simbología

- Personas fallecidas en sitio

Información sobre personas fallecidas en sitio.

Septiembre 2024.

#	Fecha	Periodo de horario	Lugar	Tipo de siniestro vial	Edad	Género	Usuario víctima
1	02/09/2024	Madrugada	Blvr. Gabriel Leyva Solano y av. María Morelos	Colisión contra motociclistas	18 años	Hombre	Motociclista
2	15/09/2024	Noche	Calle Alba de Acosta entre Nakayama y Manuel Estrada	Colisión contra vehículo en movimiento	34 años	Hombre	Automovilista
3	30/09/2024	Tarde	Calz. Heroico Colegio Militar y calle Plan de Guadalupe	Colisión contra ciclista	62 años	Hombre	Ciclista


MORTALIDAD EN EL MUNICIPIO



En este siniestro vial un motociclista perdió el control de la motocicleta y se “salió del camino”, lo que provocó que cayera al canal de riego principal del sector.



Un automovilista perdió el control del automóvil, saliéndose del camino, antes de llegar al puente sobre la carretera, por la naturaleza y la velocidad del siniestro vial, el automovilista perdió la vida en sitio.



An aerial photograph of a road intersection. The road surface is divided into several colored sections: a yellow section at the top, a blue section at the bottom, and a central red section. The red section is flanked by diagonal yellow and white stripes. The word "Mapasin" is written in white on the red section, with a small yellow and white striped icon to its right. The surrounding area includes green trees on the left, a concrete sidewalk on the right, and a building with a staircase in the top right corner.

Mapasin 